











**Графическое описание местоположения границ публичного сервитута объекта электросетевого хозяйства "Ответвление ВЛИ-0,4 кВ от опоры №23 ТП № 7 линия № 1 ( т/п Носикова С.А. )", на землях кадастрового плана территории кадастрового квартала 29:17:010101**

Адрес (местоположение) публичного сервитута: Российская Федерация, Архангельская область, Приморский район, п. Соловецкий



Протяженность объекта, в отношении которого устанавливается публичный сервитут - 36,93 м;  
 Количество опор ВЛИ-0,4 кВ - 2 шт. ;  
 Ширина полосы отвода публичного сервитута - 2 м;  
 Площадь публичного сервитута - 161,11 кв.м;  
 Земельные участки, пересекаемые публичным сервитутом - 29:17:010101:1183; 29:17:010101:980; 29:17:010101:1427

**Условные обозначения:**

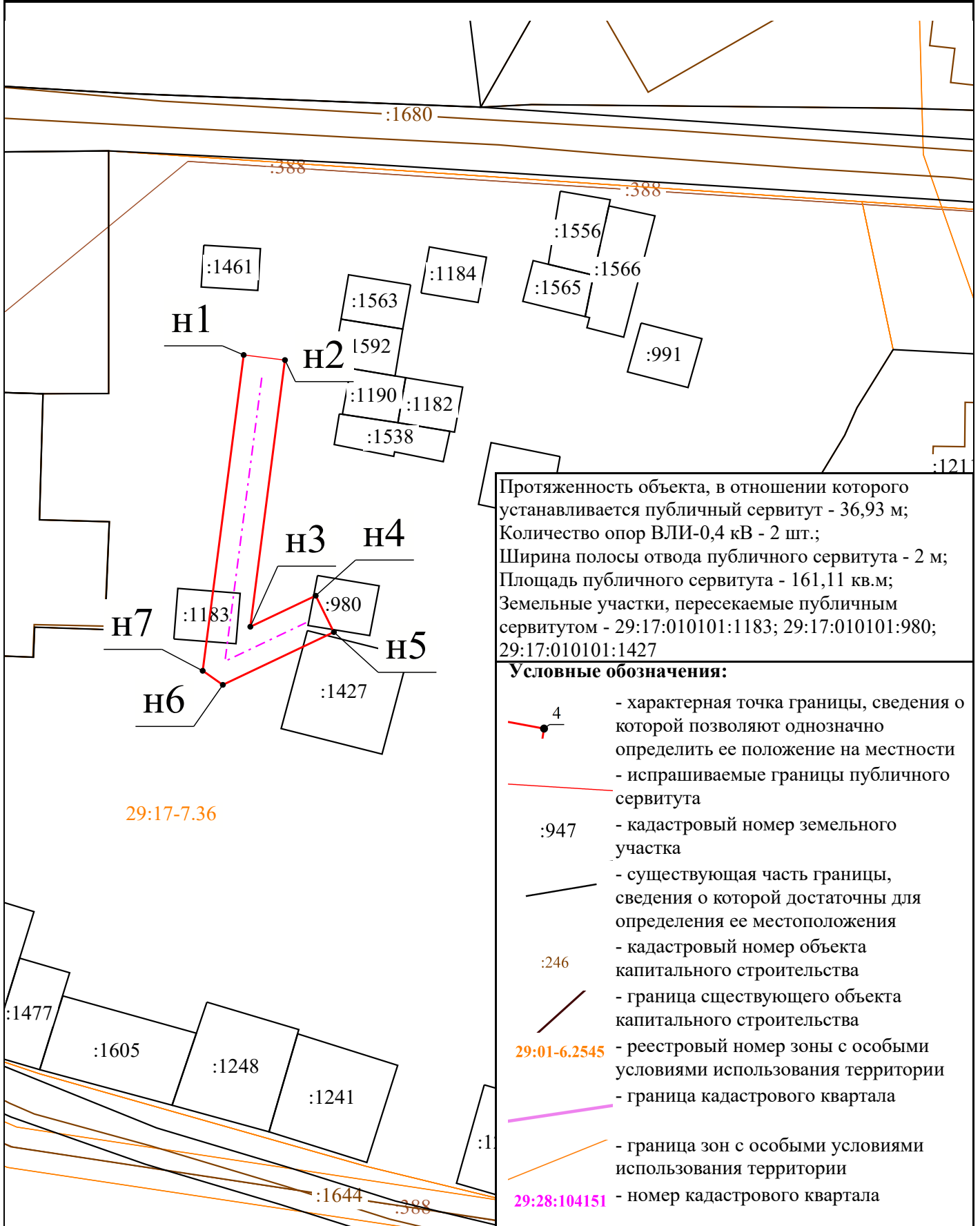
-  4 - характерная точка границы, сведения о которой позволяют однозначно определить ее положение на местности
-  - испрашиваемые границы публичного сервитута
-  :947 - кадастровый номер земельного участка
-  - существующая часть границы, сведения о которой достаточны для определения ее местоположения
-  :246 - кадастровый номер объекта капитального строительства
-  - граница существующего объекта капитального строительства
-  29:01-6.2545 - реестровый номер зоны с особыми условиями использования территории
-  - граница кадастрового квартала
-  - граница зон с особыми условиями использования территории
-  29:28:104151 - номер кадастрового квартала

Номер регистрации	/20	Масштаб
ООО "Бюро кадастровых услуг"		1:500
Кадастровый инженер	Подпись	17.12.2024
Юдина М.А.		Листов













**Графическое описание местоположения границ публичного сервитута объекта электросетевого хозяйства "Ответвление ВЛИ-0,4 кВ от опоры №23 ТП № 7 линия № 1 ( т/п Носикова С.А. )", на землях кадастрового плана территории кадастрового квартала 29:17:010101**

Адрес (местоположение) публичного сервитута: Российская Федерация, Архангельская область, Приморский район, п. Соловецкий



Протяженность объекта, в отношении которого устанавливается публичный сервитут - 36,93 м;  
 Количество опор ВЛИ-0,4 кВ - 2 шт. ;  
 Ширина полосы отвода публичного сервитута - 2 м;  
 Площадь публичного сервитута - 161,11 кв.м;  
 Земельные участки, пересекаемые публичным сервитутом - 29:17:010101:1183; 29:17:010101:980; 29:17:010101:1427

- Условные обозначения:**
-  4 - характерная точка границы, сведения о которой позволяют однозначно определить ее положение на местности
  -  - испрашиваемые границы публичного сервитута
  -  :947 - кадастровый номер земельного участка
  -  - существующая часть границы, сведения о которой достаточны для определения ее местоположения
  -  :246 - кадастровый номер объекта капитального строительства
  -  - граница существующего объекта капитального строительства
  -  29:01-6.2545 - реестровый номер зоны с особыми условиями использования территории
  -  - граница кадастрового квартала
  -  - граница зон с особыми условиями использования территории
  -  29:28:104151 - номер кадастрового квартала

Номер регистрации	120	Масштаб	
ООО "Бюро кадастровых услуг"			1:500
Кадастровый инженер	Подпись	17.12.2024	Лист 1
Юдина М.А.			Листов



**Раздел 2**

**Сведения о местоположении границ объекта**

**1. Система координат** 29.2

**2. Сведения о характерных точках границ объекта**

Обозначение характерных точек границ	Координаты, м		Метод определения координат характерной точки	Средняя квадратическая погрешность положения характерной точки (Mt), м	Описание обозначения точки на местности (при наличии)
	X	Y			
1	2	3	4	5	6
н1	704 946,31	2 290 239,97	Метод спутниковых геодезических измерений (определений)	0,10	—
н2	704 945,81	2 290 243,94		0,10	
н3	704 919,47	2 290 240,61		0,10	
н4	704 922,54	2 290 246,89		0,10	
н5	704 918,94	2 290 248,64		0,10	
н6	704 913,73	2 290 237,97		0,10	
н7	704 915,12	2 290 236,03		0,10	
н1	704 946,31	2 290 239,97		0,10	

**3. Сведения о характерных точках части (частей) границы объекта**

1	2	3	4	5	6
—	—	—	—	—	—