



ОБЩЕСТВО С ОГРАНИЧЕННОЙ ОТВЕТСТВЕННОСТЬЮ

**«АрхЗемПроект»**

163000 г. Архангельск, пр.Троицкий, 94, каб. 18, тел./факс: (8182) 200355, тел. (8182) 470750

ОГРН 1052901128422 ИНН 2901137741 / КПП 290101001 р/с 40702810022310000656 в филиале "С-Петербургская дирекция ОАО "УРАЛСИБ" БИК 044030706 к/с 30101810800000000706

**ПРОЕКТ ПЛАНИРОВКИ И МЕЖЕВАНИЯ ТЕРРИТОРИИ земельного участка с  
кадастровым номером 29:16:240601:115 в п. Катунино МО «Катунинское»  
Приморского района Архангельской области**

**Генеральный директор  
Руководитель проекта**

**Петропавловский М.С.  
Петропавловский М.С.**

**Архангельск  
2021 г.**

## СОДЕРЖАНИЕ

ВВЕДЕНИЕ	4
ГЛАВА I. ПРОЕКТ ПЛАНИРОВКИ ТЕРРИТОРИИ. АНАЛИЗ СОВРЕМЕННОГО СОСТОЯНИЯ ТЕРРИТОРИИ	5
I.1. Особенности размещения в групповой системе расселения	5
I.2. Природно-климатические условия	5
I.3. Современное использование территории деревни. Существующий баланс	6
ГЛАВА II. ОСНОВНЫЕ НАПРАВЛЕНИЯ ГРАДОСТРОИТЕЛЬНОГО РАЗВИТИЯ	7
II.1. Демографический прогноз численности населения. Баланс трудовых ресурсов	7
II.2. Результаты инженерных изысканий	7
II.3. Архитектурно-планировочное решение. Градостроительное зонирование территории застройки	7
II.4. Положение о характеристиках планируемого развития территории	8
II.5. Обоснование определения границ зон планируемого размещения объектов капитального строительства	10
II.6. Положение об очередности планируемого развития территории. Обоснование очередности планируемого развития территории	12
II.7. Рекреационные зоны	13
ГЛАВА III. ТРАНСПОРТНАЯ ИНФРАСТРУКТУРА (УЛИЧНО-ДОРОЖНАЯ СЕТЬ И ТРАНСПОРТ)	14
III.1. Внешний и внутренний транспорт. Улично-дорожная сеть	14
ГЛАВА IV. ИНЖЕНЕРНАЯ ПОДГОТОВКА ТЕРРИТОРИИ	16
ГЛАВА V. ИНЖЕНЕРНО-ТЕХНИЧЕСКИЕ МЕРОПРИЯТИЯ ГРАЖДАНСКОЙ ОБОРОНЫ. МЕРОПРИЯТИЯ ПО ПРЕДУПРЕЖДЕНИЮ ЧРЕЗВЫЧАЙНЫХ СИТУАЦИЙ ПРИРОДНОГО И ТЕХНОГЕННОГО ХАРАКТЕРА	17
ГЛАВА VI. МЕРОПРИЯТИЯ ПО ОХРАНЕ ОКРУЖАЮЩЕЙ СРЕДЫ	19
ГРАФИЧЕСКИЕ МАТЕРИАЛЫ:	
Схема расположения элемента планировочной структуры	21
Схема использования территории в период подготовки проекта планировки территории	22
Схема организации улично-дорожной сети	23
Схема границ зон с особыми условиями использования территории	24
Схема вертикальной планировки и инженерной подготовке территории	25
ГЛАВА VII. ПРОЕКТ МЕЖЕВАНИЯ ТЕРРИТОРИИ	26
ГРАФИЧЕСКИЕ МАТЕРИАЛЫ:	
Чертеж межевания территории с указанием границ образуемых и изменяемых земельных участков	35
Чертеж межевания территории с указанием границ зон с особыми условиями использования территории	36

ПРИЛОЖЕНИЯ:	
Выписка из ЕГРН об объекте недвижимости	37
Кадастровый план территории от 17.07.2018г. № 99/2018/134442883, выданный филиалом ФГБУ «ФКП Федеральной службы государственной регистрации, кадастра и картографии» по Архангельской области и Ненецкому автономному округу на кадастровый квартал 29:16:240601 (без каталогов координат)	
Техническое задание, выданное комитетом по управлению муниципальным имуществом и земельным отношениям администрации МО «Приморский муниципальный район»	
Свидетельство № П.037.29.6030.03.2012 от 26.03.2012, выданное саморегулируемой организацией «Объединение инженеров проектировщиков»	

## ВВЕДЕНИЕ

Проект планировки территории земельного участка с кадастровым номером 29:16:240601:115 в п. Катунино МО «Катунинское» Приморского района Архангельской области разработан на основании технического задания, выданного комитетом по управлению муниципальным имуществом и земельными отношениями администрации МО «Приморский муниципальный район». Графические материалы проекта выполнены в компьютерной графике.

Проект планировки территории земельного участка с кадастровым номером 29:16:240601:115 в п. Катунино МО «Катунинское» Приморского района Архангельской области разработан в соответствии с концепцией строительства комплекса индивидуальных многоквартирных деревянных жилых домов в увязки с объектами инфраструктуры вновь проектируемых объектов общественного и объектами инженерного обеспечения на загородной территории.

Исполнитель проекта – Общество с ограниченной ответственностью «АрхЗемПроект».

Проект планировки территории земельного участка с кадастровым номером 29:16:240601:115 в п. Катунино МО «Катунинское» Приморского района Архангельской области разработан на основании:

- выписки из единого государственного реестра недвижимости об объекте недвижимости № 99/2018/178607317 от 19.09.2018г.
- технического задания, выданного комитетом по управлению муниципальным имуществом и земельными отношениями администрации МО «Приморский муниципальный район»;
- контрольно-исполнительной съемки, выполненной в 2018 году.

А также в соответствии с требованиями экологических, санитарных, противопожарных и других норм, действующих на территории Российской Федерации:

- СНиП 2.07.01-89\* «Градостроительство. Планировка и застройка городских и сельских поселений»;
- СанПиН 2.2.1/2.1.1.1200-03 «Санитарные нормы и правила»;
- СП 30-102-99 «Планировка и застройка территорий малоэтажного жилищного строительства»;
- Федеральный закон от 22 июля 2008 г. № 123-ФЗ «Технический регламент о требованиях пожарной безопасности».

## ГЛАВА I

### ПРОЕКТ ПЛАНИРОВКИ ТЕРРИТОРИИ

#### АНАЛИЗ СОВРЕМЕННОГО СОСТОЯНИЯ ТЕРРИТОРИИ

##### I.1. Особенности размещения в групповой системе расселения.

Общая площадь участка – 8,8 га.

Земельный участок расположен северо-западнее поселка Катунино, Приморского района Архангельской области, на берегу озера Холмовское.

Отведённый участок расположен в кадастровом квартале 29:16:240601. Рельеф участка спокойный без видимого повышения отметок.

Связь с областным центром – г. Архангельском и другими населенными пунктами области осуществляется автотранспортом.

Территория не спланирована, не благоустроена, нет дорожного покрытия. Площадка представляет собой ровный участок, свободный от застройки.

Рельеф участка ровный. Овражная сеть отсутствует.

Промышленные объекты на территории отсутствуют.

Объекты культурно-бытового обслуживания отсутствуют.

##### I.2. Природно-климатические условия.

Характеристика климата в районе в районе пос. Катунино производится по данным метеостанции в г. Архангельск.

Территория расположена в зоне умеренного, морского климата с продолжительной умеренно-холодной зимой и коротким прохладным летом.

Самым холодным месяцем является январь (минимальная температура  $-45,2^{\circ}\text{C}$ ), самым теплым – июль (максимальная температура  $+34,4^{\circ}\text{C}$ ). Вегетационный период с температурой выше  $5^{\circ}\text{C}$  продолжается, в среднем, 60 дней.

Годовое количество осадков около 500 мм.

Относительная влажность воздуха на территории района очень велика, вследствие чего создается переувлажненность почвы.

Безморозный период продолжается 30-130 дней и находится в большой зависимости от рельефа. Снежный покров держится, в среднем, 200 дней в году, достигая к концу зимы 70 см.

Преобладающими ветрами являются: южные и юго-западные – в зимний период; северные – в летний период.

Глубина промерзания грунта 1,6 м.

Расчётные температуры для проектирования отопления и вентиляции соответственно равны -32°C и -19°C. Продолжительность отопительного периода – 251 день.

Умеренно суровые зимы обуславливают необходимую теплозащиту зданий и сооружений.

Таблица 1 - Климатические показатели по метеостанции г. Архангельск.

	I	II	III	IV	V	VI	VII	VIII	IX	X	XI	XII	Год
Температура воздуха, град. С	-12,7	-11,4	-5,5	0,4	6,9	13	16,3	13,1	8,2	2,3	-5,1	-9,7	1,3
Абсолютный минимум, град. С	-45,2	-41,2	-37,1	-27,1	-13,7	-3,9	-0,5	-4,1	-7,5	-21,1	-36,5	-43,2	-45,2
Абсолютный максимум, град. С	5	5,2	12,1	25,3	31,7	33	34,4	33,4	27,7	18,3	10	5,8	34,4
Относительная влажность воздуха	85	84	80	72	68	69	75	81	85	88	89	87	85
Количество осадков, мм	38	29	30	30	49	61	73	70	61	6,6	53	46	606
Высота снежного покрова, см	36	45	48	19	1	-	-	-	-	2	11	24	186
Скорость ветра, м/сек.	2,8	2,8	2,8	2,7	2,8	2,6	2,4	2,3	2,5	2,9	2,7	2,8	2,7
Число дней с туманом	2	2	2	3	2	1	1	3	3	3	3	2	27
Число дней с грозой	-	-	-	-	2	4	6	2	1	-	-	-	15

### **I.3. Современное использование территории.**

#### **Существующий баланс.**

Проектируемая территория расположена на берегу озера Холмовское, в юго-восточной части пос. Катунино, в 18 км от центра г. Архангельска. Ближайшей железнодорожной станцией является станция Исакогорка, расположенная в 7 км. Связь с городом Архангельском и другими населенными пунктами осуществляется автотранспортом.

Существующая застройка на проектируемой территории отсутствует.

## **ГЛАВА II**

### **ОСНОВНЫЕ НАПРАВЛЕНИЯ ГРАДОСТРОИТЕЛЬНОГО РАЗВИТИЯ.**

#### **II.1. Демографический прогноз численности населения.**

##### **Баланс трудовых ресурсов.**

Население пос. Катунино по данным переписи населения в 2012 году составляет 3855 человек.

Механическое движение населения характеризуется неравномерным колебанием приезжающих людей на постоянное место жительства и уезжающих, что так же сказывается на численности населения.

Природные богатства района: озера Лахта и Холмовское, богатые рыбой, значительные лесные массивы, с богатейшими ягодниками, болота, изобилующие клюквой – все это создает потенциальные возможности для организации межрайонного отдыха и туризма, а также привлечения туристов со всей страны.

#### **II.2. Результаты инженерных изысканий.**

Инженерные изыскания для данного проекта планировки и межевания территории не проводились.

#### **II.3. Архитектурно-планировочное решение.**

##### **Градостроительное зонирование территории застройки.**

В основу архитектурно-планировочного решения проекта планировки территории земельного участка с кадастровым номером 29:16:240601:115 в п. Катунино МО «Катунинское» Приморского района Архангельской области заложены следующие принципы и задачи:

- четкое функциональное, градостроительное зонирование территории;
- интенсификация использования сельской территории;
- создание благоприятной экологической обстановки, размещение нового жилищного строительства в комфортных в экологическом отношении районах с точки зрения природных и санитарно-гигиенических условий;
- оснащение всеми видами инженерной инфраструктуры;

- возможности строительства жилья для различных слоев населения, учитывающие их социальное и экономическое положение в обществе: двухэтажное экономичное и престижное, коттеджное и усадебное;
- упорядочение улично-дорожной сети с четким выделением основных пешеходных связей;
- формирование облика территории, визуальных и композиционных связей основных осей восприятия;
- создание открытой планировочной структуры, обеспечивающей дальнейшее развитие в рамках устойчивого эколого-ориентированного формирования сельской среды.

#### **II.4. Положение о характеристиках планируемого развития территории.**

По функциональному использованию проектируемая территория делится на четкие зоны: жилые, общего пользования и зону инженерно-транспортной инфраструктуры.

Таблица 2 - Техничко-экономические показатели

Наименование	Единица измерения	Количество	Примечание
Площадь участка	га	8,8	
Площадь застройки	га	6,6	
площадь покрытия дорог, тротуаров, площадок (на участке)	га	0,704	
Плотность застройки	%	10	
Процент использования территории	%	90	

Жилая зона занимает значительную часть территории и представлена индивидуальной малоэтажной застройкой.

Элементы проекта планировки территории проработаны с учетом рационального использования территории.

Площадкой для перспективного развития проектируемой территории (нового строительства) является территория, свободная от застройки, но требующая затрат по инженерной подготовке территории.

Планировочная структура проектируемой территории строится на выявлении главных композиционных осей – основная дорога и примыкающие улицы (линии) и продиктована во многом формой и размерами участка.



Данная площадка примыкает к транспортной сети, но не обеспечена инженерной инфраструктурой (электроснабжение и водоснабжение).

Проектные предложения выполнены с условием максимального сохранения природного ландшафта, имеющих пространственно-визуальных характеристик и действующего лесного массива, и прилегающих водных объектов.

Проектом планировки территории предполагается разместить 60 участков площадью 1100 кв.м. для строительства индивидуальных жилых домов (не выше двух этажей) с необходимым комплексом вспомогательных хозяйственных строений (хозяйственные постройки для содержания скота и птицы, бани, теплицы и т.д), сооружений инженерно-технического обеспечения и объектов благоустройства и ведения приусадебного хозяйства. Строительство индивидуальных жилых домов и хозяйственных строений предполагается как по индивидуальным проектам, так и с использованием типовых решений.

Каждый участок обеспечен проездом. Посадка домов – вдоль проездов по обеим сторонам. Наличие приусадебных участков предусматривает расположение на них хозяйственных построек.

Жилые дома обеспечиваются всеми необходимыми автономными системами инженерного оборудования.

Система отопления зданий планируется автономной. Для ее устройства применяются котлы и аппараты автономного теплоснабжения, работающие на различных видах топлива.

Водоснабжение на проектируемой территории предусматривается автономным, от шахтных и мелкотрубчатых колодцев.

Автономная канализация (биологическая очистка сточных вод).

Дренажная система (устройство канав) – в придорожные кюветы и канавы.

Электроснабжение от проектируемой трансформаторной подстанции.

Электроснабжение населенных пунктов осуществляется от районной энергетической системы. Разрешение на присоединение новых или дополнительных мощностей трансформаторов к сетевым трансформаторам выдается энергоснабжающей организацией, заключающей договор с потребителем.

Ширина улиц составляет 12,0 метров, проезжая часть однополосная, шириной 4,5 метров, в конце улиц предусмотрены разворотные площадки шириной 15 метров и стоянки для автотранспорта.

Основной пешеходной трассой является тротуар, расположенный вдоль линии застройки. Ширина пешеходного тротуара 1,0 м.

Проектом предусмотрены хозплощадки с мусорными контейнерами для сбора бытовых отходов располагается при въезде на территорию. Площадка должна иметь ограждение металлическое или бетонное высотой 1,0 – 1,2м для предотвращения разбрасывания мусора по прилегающей территории. Так как частные дома предполагают строительство хозпостроек, предусмотрены площадки для складирования габаритного мусора 4,0\*1,5 м.

Вдоль всех проездов по территории предполагается размещение опор освещения. Каждый участок в отдельности будет иметь освещение в соответствии с проектом застройки и благоустройства.

### **II.5. Обоснование определения границ зон планируемого размещения объектов капитального строительства.**

1. На участке допускается возводить индивидуальный дом, хозяйственные постройки и сооружения, в том числе постройки для содержания мелкого скота и птицы, теплицы и другие сооружения с утепленным грунтом, навес или гараж для автомобиля. Строительство указанных объектов должно осуществляться по соответствующим проектам.

✓ максимальные размеры индивидуального жилого дома – 10\*10 м. (увеличение размеров дома возможно при соблюдении санитарно-бытовых условий и норм противопожарных расстояний по отношению к соседним участкам);

✓ максимальная этажность индивидуального жилого дома – 2;

✓ максимальная высота: а) индивидуальных жилых домов – 10 метров в коньке кровли; б) хозяйственных строений, гаражей, индивидуальных бань, теплиц и других вспомогательных строений - 5 м в коньке крыши;

✓ минимальная высота: а) индивидуальных жилых домов – 3 метра в коньке кровли.

3. Противопожарные расстояния между строениями и сооружениями, расположенными на соседних земельных участках, в зависимости от материала стен должны быть не менее указанных в таблице 3. Допускается группировать и блокировать строения и сооружения на двух соседних участках при однорядной застройке и на четырех соседних участках при двухрядной застройке. При этом противопожарные расстояния между строениями и сооружениями в каждой группе не нормируются, а минимальные расстояния между крайними строениями и сооружениями групп принимаются в соответствии с таблицей 3.

4. Индивидуальный дом должен отстоять от красной линии улиц не менее чем на 5 м, от красной линии проездов - не менее чем на 3 м. При этом между домами,

расположенными на противоположных сторонах проезда, должны быть учтены противопожарные расстояния, указанные в таблице 3. Расстояние от хозяйственных построек до красных линий улиц и проездов должно быть не менее 3 м.

Таблица 3 - Минимальные противопожарные расстояния между крайними строениями и группами строений на садовых участках

Материал стен	Расстояния, м	
	1	2
1 Камень, бетон, железобетон и другие негорючие материалы	15,0	22,5
2 Древесина	22,5	22,5

5. Минимальные расстояния до границы соседнего садового участка по санитарно-бытовым условиям должны быть, м (рис. 1):

- от индивидуального дома - 3;
- от постройки для содержания мелкого скота и птицы - 4;
- от бани, гаража и других построек - 1;
- от стволов высокорослых деревьев - 4, среднерослых - 2;
- от кустарника - 1.

Расстояние между жилым строением (или домом) и границей соседнего участка измеряется от цоколя дома или от стены дома (при отсутствии цоколя), если элементы дома (эркер, крыльцо, навес, свес крыши и др.) выступают не более чем на 50 см от плоскости стены. Если элементы выступают более чем на 50 см, расстояние измеряется от выступающих частей или от проекции их на землю (консольный навес крыши, элементы второго этажа, расположенные на столбах и др.).

При возведении на участке хозяйственных построек, располагаемых на расстоянии 1 м от границы соседнего участка, следует скат крыши ориентировать на свой участок. Не допускается организация стока дождевой воды с крыш на соседний участок.

6. Минимальные расстояния между постройками по санитарно-бытовым условиям должны быть, м (рис. 1):

- от индивидуального дома и погреба до уборной - 12;
- до душа, бани и сауны - 8;
- от колодца до уборной и компостного устройства - 8;
- до постройки для содержания мелкого скота и птицы, душа, бани, сауны - 12;
- от погреба до компостного устройства и постройки для содержания мелкого скота и птицы - 7.

Указанные расстояния должны соблюдаться как между постройками на одном участке, так и между постройками, расположенными на смежных участках.

8. Допускается примыкание хозяйственных построек к садовому дому. При этом помещения для мелкого скота и птицы должны иметь изолированный наружный вход, расположенный не ближе 7 м от входа в садовый дом. Возможно объединение хозяйственной постройки и дома при соблюдении санитарно-гигиенических требований.

9. Гаражи для автомобилей могут быть отдельно стоящими, встроенными или пристроенными к дому и хозяйственным постройкам.

## **II.6. Положение об очередности планируемого развития территории.**

### **Обоснование очередности планируемого развития территории.**

Предлагается поэтапная последовательность осуществления мероприятий, предусмотренных проектом планировки территории:

1. Проведение кадастровых работ – формирование земельных участков с постановкой их на государственный кадастровый учет.
2. Предоставление вновь сформированных земельных участков под предлагаемую проектом застройку.
3. Строительство проездов, которые пройдут по данной территории, здания правления, установка хозплощадок с мусорными контейнерами для сбора бытовых отходов.
4. Строительство планируемых объектов капитального строительства и их подключение к системе инженерных коммуникаций.

## II.7. Рекреационные зоны.

1. Природный комплекс (далее – ПК) пос. Катунино индивидуальный, имеет свое неповторимое лицо, определенное набором природных элементов, характерных для территорий севера.

Структура экологического каркаса складывается из элементов природного комплекса разного порядка:

- территории первого порядка, где природный фактор является определяющим и бесспорным. Они составляют основной элемент каркаса. К ним относятся озеро Лахта и озеро Холмовское.

- территории второго порядка – это территории со значительными элементами природного фактора, к ним относится частная застройка;

- территории третьего порядка формируются на основе планировочных композиционных осей поселка. К ним относятся: зеленые полосы улиц, зеленые насаждения санитарно-защитных зон.

Все три порядка должны составлять непрерывный градоэкологический каркас. Сохранение и развитие ПК – залог благоприятной экологической обстановки.

Природный комплекс пос. Катунино имеет благоприятную природную основу, которую необходимо сохранять, благоустраивать и поддерживать в надлежащем виде.

Главное условие функционирования ПК – сомкнутость его элементов. Для сохранения и развития ПК проектом планировки территории предлагается усилить роль за градостроительным использованием земель ПК в соответствии с их функциями природоохраны и рекреации.

2. Существующее положение.

Территория МО «Катунинское» расположена на севере России, в Восточно-Европейской таежной области. Почвы данной территории представлены тяжелыми суглинками, песчаными и супесчаными отложениями.

3. Проектное решение.

В данном проекте предусмотрены зеленые насаждения (взрослые сосны и березы); дренажные каналы вокруг участков, газоны, засеянные смесью многолетних трав. Толщина почвенно-растительного слоя должна быть не менее 15см.

**ГЛАВА III**  
**ТРАНСПОРТНАЯ ИНФРАСТРУКТУРА**  
**(УЛИЧНО-ДОРОЖНАЯ СЕТЬ И ТРАНСПОРТ)**

**III.1. Внешний и внутренний транспорт.**

**Улично-дорожная сеть.**

*Железнодорожный транспорт.*

Ближайшая железнодорожная станция «Исакогорка» находится на расстоянии 7 км от проектируемой территории. Связь с железной дорогой осуществляется в основном только автомобильным транспортом. Поэтому грузовые перевозки железнодорожным транспортом почти не производятся.

*Автомобильный транспорт.*

Связь с другими населенными пунктами Приморского района осуществляется по дорогам местного и регионального значения.

*Внутренний транспорт и пешеходные связи, уличная сеть.*

Сеть проездов решена с учетом перспективы развития его внутренних и внешних связей. Она достаточно проста по начертанию, учитывает рельеф местности и сложившееся направление основной дороги, проходящей вдоль участка проектирования.

При разработке проекта планировки учитывалось определяющее значение автотранспорта, находящегося в личном пользовании для внешних и внутренних связей. Принята во внимание и важная роль пешеходных связей на территории поселка. Тротуары запроектированы по сторонам проезжей части.

*Общественный транспорт.*

Связь с центром города Архангельска осуществляется автобусными маршрутами №125, №115.

Заезд на территорию осуществляется с автомобильной дороги "пос. Катунино- д. Холм". Внутренний проезд территории дает возможность для беспрепятственного движения спецтехники. Протяженность проектируемых дорог составляет – 1090 м.

Ширина улицы 12,0 м.

Ширина проезжей части 4,5 м.

Основной пешеходной трассой является тротуар, расположенный вдоль линии застройки. Ширина пешеходного тротуара 1,0 м.

Вывоз бытовых отходов осуществляется специализированной техникой по договору с соответствующей организацией.

Личный транспорт жителей размещается на участках и открытых автостоянках, расположенных при въезде на территорию проектирования.

## ГЛАВА IV

### ИНЖЕНЕРНАЯ ПОДГОТОВКА ТЕРРИТОРИИ

Проектируемая территория расположена юго-восточнее поселка Катунино, Приморского района Архангельской области.

Территория не спланирована, не благоустроена, нет дорожного покрытия. Площадка представляет собой ровный участок, свободный от застройки. Растительность преимущественно кустарниковая.

Рельеф участка преимущественно ровный. Овражная сеть отсутствует.

Транзитные коммуникации:

- водопровод (охранная зона 5 метров в каждую сторону);
- ЛЭП 10 кВ (охранная зона 10 метров в каждую сторону от крайнего провода).

Исходя из природных и планировочных условий, проектом инженерной подготовки намечаются следующие мероприятия:

Благоустраиваемая территория будет представлять собой территорию малоэтажной застройки для постоянного и временного (сезонного) пребывания населения. Предлагаемый тип построек – двухэтажные жилые дома.

Отведенная территория условно поделена на участки, площадью до 0,11 га. Проектом предусмотрено 60 земельных участков с индивидуальными жилыми домами.



## ГЛАВА V

### ИНЖЕНЕРНО-ТЕХНИЧЕСКИЕ МЕРОПРИЯТИЯ ГРАЖДАНСКОЙ ОБОРОНЫ. МЕРОПРИЯТИЯ ПО ПРЕДУПРЕЖДЕНИЮ ЧРЕЗВЫЧАЙНЫХ СИТУАЦИЙ ПРИРОДНОГО И ТЕХНОГЕННОГО ХАРАКТЕРА.

Противопожарные расстояния между зданиями, расстояние от края проезда до стен здания выдержаны в соответствии с требованиями Приложение 1\*, СНиП 2.07.01-89\*, «Технический регламент о требованиях пожарной безопасности», а также с учётом основных параметров автолестниц в соответствии с ПБ 188-2000 «Автолестницы пожарные».

Так как предполагаемый тип жилых построек – дома из дерева (V степени огнестойкости), размером 12\*12 м, расстояние от жилого дома на участке до жилого дома на соседнем участке должно составлять не менее 22,5 метров. Противопожарный разрыв между зданиями будет зависеть от применяемых материалов для строительства и отделки зданий.

Проезд пожарной спецтехники предусматривается вдоль зданий по запроектированному проезду и индивидуальным подъездам к участкам. Таким образом, обеспечивается доступ пожарных с автолестниц в каждое здание.

Зафиксированных сведений о наблюдаемых в проектируемом районе опасных природных процессах, требующих превентивных защитных мер, нет. СНТ «Хаторица» расположено вне зоны возможного катастрофического затопления. Строительство защитных сооружений ПРУ проектом не предусмотрено.

Для передачи сигналов гражданской обороны (ГО) а также для оповещения о мероприятиях гражданской обороны предусматривается к использованию все планируемые средства связи:

- электросирены;
- телефонная связь.

Решения по светомаскировочным мероприятиям.

Архангельская область в соответствии с требованиями СНиП 2.01.51-90 «Инженерно-технические мероприятия гражданской обороны» относится к территории, подлежащей выполнению режимов светомаскировки в особый период. Световая маскировка производится с целью создания в темное время суток условий, затрудняющих обнаружение с воздуха путем визуального наблюдения. Подготовка к выполнению светомаскировки производится заблаговременно. Световая маскировка предусматривается в двух режимах – частичного и полного затемнения. Режим частичного затемнения

осуществляется уменьшением общей освещенности территории путем отключения 50 % светильников в сетях закрытых помещений, открытых площадок и дорог. Переход с обычного затемнения на режим частичного затемнения должен производиться не более чем 16 часов и обеспечивать завершение подготовки к введению режима полного затемнения. Режим частичного затемнения действует постоянно, исключая только время действия режима полного затемнения. Режим полного затемнения вводится при угрозе нападения с воздуха и отменяется после.

## ГЛАВА VI

### МЕРОПРИЯТИЯ ПО ОХРАНЕ ОКРУЖАЮЩЕЙ СРЕДЫ.

#### *Мероприятия по охране атмосферного воздуха.*

В соответствии со ст. 4 Федерального закона от 10.01.2002 № 7-ФЗ «Об охране окружающей среды» атмосферный воздух относится к объектам охраны окружающей среды от загрязнения, истощения, деградации, порчи, уничтожения и иного негативного воздействия хозяйственной и иной деятельности.

По источникам загрязнения выделяют два вида загрязнения атмосферы: естественное и искусственное. Как правило, естественное загрязнение не угрожает отрицательными последствиями для биоценозов и живых организмов, их составляющих. Источниками антропогенного загрязнения атмосферного воздуха на проектируемой территории является автотранспорт, выбросы от которого содержат оксид углерода, оксиды азота, углеводороды, альдегиды, сажу и т.д. Кроме того автомобильный транспорт является источником шума и вибрации.

Для уменьшения загрязнения атмосферы выбросами транспорта необходимо осуществлять мероприятия по благоустройству и озеленению улиц, которое кроме декоративно-планировочной функции будет выполнять санитарно-гигиенические функции (очистка воздуха от пыли и газа), а также шумозащитные, для чего необходимо провести озеленение между проезжей частью и застройкой.

#### *Мероприятия по охране почв и грунтовых вод.*

Для предотвращения загрязнения почв и водных объектов в границах проекта планировки предусмотрены следующие мероприятия: - организация контроля уровня загрязнения поверхностных и грунтовых вод; - исключение сброса неочищенных сточных вод на рельеф и в открытые водоемы; - устройство асфальтобетонного покрытия дорог; - устройство отмосток вдоль стен зданий; - организация системы водоотводных лотков.

#### *Мероприятия по санитарной очистке.*

Санитарная очистка включает в себя сбор всех видов твердых бытовых отходов (ТБО), их вывоз и утилизацию.

Основными мероприятиями в системе сбора и утилизации отходов в границах проекта планировки являются:

- ликвидация несанкционированных свалок с последующим проведением рекультивации территории, расчистка захламленных участков территории;
- организация уборки территорий от мусора, смета, снега;
- организация системы водоотводных лотков;

- установка урн для мусора.

Строительные отходы будут вывозиться по мере образования с площадки строительства на санкционированные места захоронения. Сбор и вывоз бытовых и строительных отходов осуществляется службой коммунального хозяйства.

*Мероприятия по благоустройству и озеленению территории.*

При организации жилой застройки в границах проекта планировки необходимо произвести следующие мероприятия по благоустройству территории:

- организация дорожно-пешеходной сети;
- обустройство мест сбора мусора;
- разработка системы освещения;
- устройство газонов, цветников, посадка зеленых оград.













**ГЛАВА VII**  
**ПРОЕКТ МЕЖЕВАНИЯ ТЕРРИТОРИИ.**  
**СОСТАВ ПРОЕКТА**

**ПРОЕКТ МЕЖЕВАНИЯ ТЕРРИТОРИИ**

Основная часть проекта межевания территории

Опись чертежей:

1.1 Чертеж межевания территории с указанием границ образуемых и изменяемых земельных участков. Масштаб 1:1500

Материалы по обоснованию проекта межевания территории.

1.2 Чертеж межевания территории с указанием границ зон с особыми условиями использования территории. Масштаб 1:2000

**ИСХОДНЫЕ ДАННЫЕ**

Проект межевания территории земельного участка с кадастровым номером 29:16:240601:115 в п. Катунино МО «Катунинское» Приморского района Архангельской области, выполнен на основании технического задания, выданного комитетом по управлению муниципальным имуществом и земельным отношениям администрации МО «Приморский муниципальный район».

Проект межевания подготовлен на территорию общей площадью 88000 кв.м.

Основные цели разработки проекта межевания:

✓ Установление границ земельных участков, предоставляемых для ведения личного подсобного хозяйства.

Проект межевания разработан в соответствии с Градостроительным кодексом РФ от 29.12.2004 №190-ФЗ; Земельным кодексом РФ от 25.10.2001 №136-ФЗ; СНиП 11-04-2003 «Инструкция о порядке разработки, согласования, экспертизы и утверждения градостроительной документации».

В работе учитывалась и анализировалась следующая документация:

✓ Правила землепользования и застройки муниципального образования «Катунинское», утвержденные решением Собрании депутатов муниципального образования «Приморский муниципальный район» от 22 июня 2017 г. № 366;

✓ Карта градостроительного зонирования населенного пункта поселка Катунино;

✓ Кадастровый план территории от 17.07.2018г. № 99/2018/134442883, выданный филиалом ФГБУ «ФКП Федеральной службы государственной регистрации,

кадастра и картографии» по Архангельской области и Ненецкому автономному округу на кадастровый квартал 29:16:240601.

## ОСНОВНАЯ ЧАСТЬ ПРОЕКТА МЕЖЕВАНИЯ ТЕРРИТОРИИ

### 1. Формирование земельных участков

Общая площадь проектируемой территории составляет 88000 кв.м. На территории проектирования отсутствуют сформированные земельные участки.

Необходимо сформировать 60 земельных участков для ведения личного подсобного хозяйства, расположенных по адресу: Архангельская область, Приморский район, МО "Катунинское", п. Катунино, площадью 1100 кв.м.

В соответствии с градостроительным регламентом зоны Ж2, в пределах которой находится земельный участок, определенный для разработки проекта межевания территории, разрешенное использование – для малоэтажной многоквартирной жилой застройки. Необходимо внести изменения в правила землепользования и застройки муниципального образования «Катунинское» и отнести проектируемую территорию к зоне Ж1 и поменять разрешенное использование земельного участка с «для малоэтажной многоквартирной жилой застройки» на «для ведения личного подсобного хозяйства».

Характеристики земельных участков, подлежащих образованию

Проектируемый земельный участок,	Проектная площадь, кв.м	Исходные характеристики	Проектные характеристики
1	1100	—	Категория земель: земли населенных пунктов  Разрешенное использование: для ведения личного подсобного хозяйства  Местоположение: Архангельская область, Приморский район, МО "Катунинское", пос. Катунино
2	1100		
3	1100		
4	1100		
5	1100		
6	1100		
7	1100		
8	1100		
9	1100		
10	1100		
11	1100		
12	1100		
13	1100		
14	1100		
15	1100		
16	1100		
17	1100		
18	1100		
19	1100		
20	1100		

Проектируемый земельный участок,	Проектная площадь, кв.м	Исходные характеристики	Проектные характеристики
21	1100	—	<p>Категория земель: земли населенных пунктов</p> <p>Разрешенное использование: для ведения личного подсобного хозяйства</p> <p>Местоположение: Архангельская область, Приморский район, МО "Катунинское", пос. Катунино</p>
22	1100		
23	1100		
24	1100		
25	1100		
26	1100		
27	1100		
28	1100		
29	1100		
30	1100		
31	1100		
32	1100		
33	1100		
34	1100		
35	1100		
36	1100		
37	1100		
38	1100		
39	1100		
40	1100		
41	1100		
42	1100		
43	1100		
44	1100		
45	1100		
46	1100		
47	1100		
48	1100		
49	1100		
50	1100		
51	1100		
52	1100		
53	1100		
54	1100		
55	1100		
56	1100		
57	1100		
58	1100		
59	1100		
60	1100		

### Каталог координат

Проектируемый земельный участок, обозначение	Координаты	
	X	Y
1	634284.35	2526816.04
	634276.78	2526859.39
	634252.15	2526855.09
	634259.72	2526811.74
2	634276.78	2526859.39
	634269.22	2526902.74
	634244.58	2526898.44
	634252.15	2526855.09
3	634269.22	2526902.74
	634261.64	2526946.09
	634237.01	2526941.79
	634244.58	2526898.44
4	634261.64	2526946.09
	634254.07	2526989.44
	634229.44	2526985.14
	634237.01	2526941.79
5	634254.07	2526989.44
	634246.50	2527032.79
	634221.88	2527028.49
	634229.44	2526985.14
6	634243.87	2526830.87
	634238.26	2526863.52
	634202.17	2526857.09
	634196.82	2526856.14
	634200.02	2526837.28
	634237.04	2526831.82
7	634238.26	2526863.52
	634233.13	2526893.09
	634197.04	2526886.66
	634202.17	2526857.09
8	634233.13	2526893.09
	634228.00	2526922.66
	634191.91	2526916.23
	634197.04	2526886.66
9	634228.00	2526922.66
	634222.88	2526952.23
	634186.78	2526945.80
	634191.91	2526916.23
10	634222.88	2526952.23
	634217.74	2526981.80
	634181.65	2526975.37
	634186.78	2526945.80
11	634217.74	2526981.80
	634212.61	2527011.37
	634176.52	2527004.94
	634181.65	2526975.37
12	634212.61	2527011.37
	634207.48	2527040.94
	634171.39	2527034.51
	634176.52	2527004.94

Проектируемый земельный участок, обозначение	Координаты	
	X	Y
13	634207.48	2527040.94
	634202.35	2527070.51
	634166.26	2527064.08
	634171.39	2527034.51
14	634202.35	2527070.51
	634197.22	2527100.08
	634161.13	2527093.65
	634166.26	2527064.08
15	634202.17	2526857.09
	634197.04	2526886.66
	634160.95	2526880.23
	634166.08	2526850.66
	634196.82	2526856.14
16	634197.04	2526886.66
	634191.91	2526916.23
	634155.82	2526909.80
	634160.95	2526880.23
17	634191.91	2526916.23
	634186.78	2526945.80
	634150.69	2526939.37
	634155.82	2526909.80
18	634186.78	2526945.80
	634181.65	2526975.37
	634145.56	2526968.94
	634150.69	2526939.37
19	634181.65	2526975.37
	634176.52	2527004.94
	634140.43	2526998.51
	634145.56	2526968.94
20	634176.52	2527004.94
	634171.39	2527034.51
	634135.30	2527028.08
	634140.43	2526998.51
21	634171.39	2527034.51
	634166.26	2527064.08
	634130.17	2527057.65
	634135.30	2527028.08
22	634166.26	2527064.08
	634161.13	2527093.65
	634125.04	2527087.22
	634130.17	2527057.65
23	634152.09	2526859.82
	634146.96	2526889.39
	634110.87	2526882.96
	634116.00	2526853.39
24	634146.96	2526889.39
	634141.83	2526918.96
	634105.74	2526912.53
	634110.87	2526882.96

Проектируемый земельный участок, обозначение	Координаты	
	X	Y
25	634141.83	2526918.96
	634136.70	2526948.53
	634100.61	2526942.10
	634105.74	2526912.53
26	634136.70	2526948.53
	634131.57	2526978.10
	634095.48	2526971.67
	634100.61	2526942.10
27	634131.57	2526978.10
	634126.44	2527007.67
	634090.35	2527001.24
	634095.48	2526971.67
28	634126.44	2527007.67
	634121.31	2527037.24
	634112.29	2527035.64
	634085.22	2527030.81
	634090.35	2527001.24
29	634112.29	2527035.64
	634105.42	2527074.98
	634078.28	2527070.20
	634085.22	2527030.81
30	634116.00	2526853.39
	634110.87	2526882.96
	634074.78	2526876.53
	634079.91	2526846.96
31	634110.87	2526882.96
	634105.74	2526912.53
	634069.65	2526906.10
	634074.78	2526876.53
32	634105.74	2526912.53
	634100.61	2526942.10
	634064.52	2526935.67
	634069.65	2526906.10
33	634100.61	2526942.10
	634095.48	2526971.67
	634059.39	2526965.24
	634064.52	2526935.67
34	634095.48	2526971.67
	634090.35	2527001.24
	634054.26	2526994.81
	634059.39	2526965.24
35	634090.35	2527001.24
	634085.22	2527030.81
	634058.14	2527026.04
	634049.17	2527024.35
	634054.26	2526994.81
36	634085.22	2527030.81
	634078.28	2527070.20
	634051.19	2527065.43
	634058.14	2527026.04

Проектируемый земельный участок, обозначение	Координаты	
	X	Y
37	634069.58	2526835.86
	634064.45	2526865.43
	634028.36	2526859.00
	634033.49	2526829.43
38	634064.45	2526865.43
	634059.32	2526895.00
	634023.23	2526888.57
	634028.36	2526859.00
39	634059.32	2526895.00
	634054.19	2526924.57
	634018.10	2526918.14
	634023.23	2526888.57
40	634054.19	2526924.57
	634049.06	2526954.14
	634012.97	2526947.71
	634018.10	2526918.14
41	634049.06	2526954.14
	634043.93	2526983.71
	634007.84	2526977.28
	634012.97	2526947.71
42	634043.93	2526983.71
	634038.80	2527013.28
	634029.78	2527011.67
	634002.71	2527006.85
	634007.84	2526977.28
43	634029.78	2527011.67
	634022.89	2527051.03
	633995.77	2527046.24
	634002.71	2527006.85
44	634038.62	2526799.86
	634033.49	2526829.43
	633997.40	2526823.00
	634002.53	2526793.43
45	634033.49	2526829.43
	634028.36	2526859.00
	633992.27	2526852.57
	633997.40	2526823.00
46	634028.36	2526859.00
	634023.23	2526888.57
	633987.14	2526882.14
	633992.27	2526852.57
47	634023.23	2526888.57
	634018.10	2526918.14
	633982.01	2526911.71
	633987.14	2526882.14
48	634018.10	2526918.14
	634012.97	2526947.71
	633976.88	2526941.28
	633982.01	2526911.71



Проектируемый земельный участок, обозначение	Координаты	
	X	Y
49	634012.97	2526947.71
	634007.84	2526977.28
	633971.75	2526970.85
	633976.88	2526941.28
50	634007.84	2526977.28
	634002.71	2527006.85
	633975.64	2527002.06
	633966.66	2527000.35
	633971.75	2526970.85
51	634002.71	2527006.85
	633995.77	2527046.24
	633968.67	2527041.47
	633975.64	2527002.06
52	633995.24	2526765.68
	633990.11	2526795.25
	633954.02	2526788.82
	633959.15	2526759.25
53	633990.11	2526795.25
	633984.98	2526824.82
	633948.89	2526818.39
	633954.02	2526788.82
54	633984.98	2526824.82
	633979.85	2526854.39
	633943.76	2526847.96
	633948.89	2526818.39
55	633979.85	2526854.39
	633974.72	2526883.96
	633938.63	2526877.53
	633943.76	2526847.96
56	633974.72	2526883.96
	633969.59	2526913.53
	633933.50	2526907.10
	633938.63	2526877.53
57	633969.59	2526913.53
	633964.46	2526943.10
	633928.37	2526936.67
	633933.50	2526907.10
58	633964.46	2526943.10
	633959.33	2526972.67
	633923.24	2526966.24
	633928.37	2526936.67
59	633959.33	2526972.67
	633954.20	2527002.24
	633918.11	2526995.81
	633923.24	2526966.24
60	633954.20	2527002.24
	633949.07	2527031.81
	633912.98	2527025.38
	633918.11	2526995.81

Конфигурация и расположение образуемых земельных участков показаны на чертеже проекта межевания.

В соответствии с Правилами землепользования и застройки муниципального образования «Катунинское» минимальный отступ зданий, строений, сооружений от красных линий вновь строящихся или реконструируемых зданий, строений, сооружений должен быть на расстоянии не менее 5 метров.

Красные линии показаны на чертеже проекта межевания.

## **2. Чертежи межевания территории**

Графическая часть основной части проекта межевания территории выполнена в составе следующих чертежей:

1.1 Чертеж межевания территории с указанием границ образуемых и изменяемых земельных участков. Масштаб 1:1500

### **МАТЕРИАЛЫ ПО ОБОСНОВАНИЮ ПРОЕКТА МЕЖЕВАНИЯ ТЕРРИТОРИИ**

Материалы по обоснованию проекта межевания территории включают в себя следующий чертеж:

1.2 Чертеж межевания территории с указанием границ зон с особыми условиями использования территории. Масштаб 1:2000

Границы особо охраняемых природных территорий, территорий объектов культурного наследия и зоны действия публичных сервитутов на проектируемой территории не выявлены.

Границы земельных участков, отнесенных к территориям общего пользования и имуществу общего пользования, в том числе в отношении которых предполагается резервирование и (или) изъятие для государственных или муниципальных нужд на проектируемой территории не выявлены.

Инженерные изыскания для подготовки данного проекта межевания территории не проводились.

## СОДЕРЖАНИЕ

ВВЕДЕНИЕ	4
ГЛАВА I. ПРОЕКТ ПЛАНИРОВКИ ТЕРРИТОРИИ. АНАЛИЗ СОВРЕМЕННОГО СОСТОЯНИЯ ТЕРРИТОРИИ	5
I.1. Особенности размещения в групповой системе расселения	5
I.2. Природно-климатические условия	5
I.3. Современное использование территории деревни. Существующий баланс	6
ГЛАВА II. ОСНОВНЫЕ НАПРАВЛЕНИЯ ГРАДОСТРОИТЕЛЬНОГО РАЗВИТИЯ	7
II.1. Демографический прогноз численности населения. Баланс трудовых ресурсов	7
II.2. Результаты инженерных изысканий	7
II.3. Архитектурно-планировочное решение. Градостроительное зонирование территории застройки	7
II.4. Положение о характеристиках планируемого развития территории	8
II.5. Обоснование определения границ зон планируемого размещения объектов капитального строительства	10
II.6. Положение об очередности планируемого развития территории. Обоснование очередности планируемого развития территории	12
II.7. Рекреационные зоны	13
ГЛАВА III. ТРАНСПОРТНАЯ ИНФРАСТРУКТУРА (УЛИЧНО-ДОРОЖНАЯ СЕТЬ И ТРАНСПОРТ)	14
III.1. Внешний и внутренний транспорт. Улично-дорожная сеть	14
ГЛАВА IV. ИНЖЕНЕРНАЯ ПОДГОТОВКА ТЕРРИТОРИИ	16
ГЛАВА V. ИНЖЕНЕРНО-ТЕХНИЧЕСКИЕ МЕРОПРИЯТИЯ ГРАЖДАНСКОЙ ОБОРОНЫ. МЕРОПРИЯТИЯ ПО ПРЕДУПРЕЖДЕНИЮ ЧРЕЗВЫЧАЙНЫХ СИТУАЦИЙ ПРИРОДНОГО И ТЕХНОГЕННОГО ХАРАКТЕРА	17
ГЛАВА VI. МЕРОПРИЯТИЯ ПО ОХРАНЕ ОКРУЖАЮЩЕЙ СРЕДЫ	19
ГРАФИЧЕСКИЕ МАТЕРИАЛЫ:	
Схема расположения элемента планировочной структуры	21
Схема использования территории в период подготовки проекта планировки территории	22
Схема организации улично-дорожной сети	23
Схема границ зон с особыми условиями использования территории	24
Схема вертикальной планировки и инженерной подготовке территории	25
ГЛАВА VII. ПРОЕКТ МЕЖЕВАНИЯ ТЕРРИТОРИИ	26
ГРАФИЧЕСКИЕ МАТЕРИАЛЫ:	
Чертеж межевания территории с указанием границ образуемых и изменяемых земельных участков	35
Чертеж межевания территории с указанием границ зон с особыми условиями использования территории	36

ПРИЛОЖЕНИЯ:	
Выписка из ЕГРН об объекте недвижимости	37
Кадастровый план территории от 17.07.2018г. № 99/2018/134442883, выданный филиалом ФГБУ «ФКП Федеральной службы государственной регистрации, кадастра и картографии» по Архангельской области и Ненецкому автономному округу на кадастровый квартал 29:16:240601 (без каталогов координат)	
Техническое задание, выданное комитетом по управлению муниципальным имуществом и земельным отношениям администрации МО «Приморский муниципальный район»	
Свидетельство № П.037.29.6030.03.2012 от 26.03.2012, выданное саморегулируемой организацией «Объединение инженеров проектировщиков»	

## ВВЕДЕНИЕ

Проект планировки территории земельного участка с кадастровым номером 29:16:240601:115 в п. Катунино МО «Катунинское» Приморского района Архангельской области разработан на основании технического задания, выданного комитетом по управлению муниципальным имуществом и земельными отношениями администрации МО «Приморский муниципальный район». Графические материалы проекта выполнены в компьютерной графике.

Проект планировки территории земельного участка с кадастровым номером 29:16:240601:115 в п. Катунино МО «Катунинское» Приморского района Архангельской области разработан в соответствии с концепцией строительства комплекса индивидуальных многоквартирных деревянных жилых домов в увязки с объектами инфраструктуры вновь проектируемых объектов общественного и объектами инженерного обеспечения на загородной территории.

Исполнитель проекта – Общество с ограниченной ответственностью «АрхЗемПроект».

Проект планировки территории земельного участка с кадастровым номером 29:16:240601:115 в п. Катунино МО «Катунинское» Приморского района Архангельской области разработан на основании:

- выписки из единого государственного реестра недвижимости об объекте недвижимости № 99/2018/178607317 от 19.09.2018г.
- технического задания, выданного комитетом по управлению муниципальным имуществом и земельными отношениями администрации МО «Приморский муниципальный район»;
- контрольно-исполнительной съемки, выполненной в 2018 году.

А также в соответствии с требованиями экологических, санитарных, противопожарных и других норм, действующих на территории Российской Федерации:

- СНиП 2.07.01-89\* «Градостроительство. Планировка и застройка городских и сельских поселений»;
- СанПиН 2.2.1/2.1.1.1200-03 «Санитарные нормы и правила»;
- СП 30-102-99 «Планировка и застройка территорий малоэтажного жилищного строительства»;
- Федеральный закон от 22 июля 2008 г. № 123-ФЗ «Технический регламент о требованиях пожарной безопасности».

**ГЛАВА I**  
**ПРОЕКТ ПЛАНИРОВКИ ТЕРРИТОРИИ**  
**АНАЛИЗ СОВРЕМЕННОГО СОСТОЯНИЯ ТЕРРИТОРИИ**

**I.1. Особенности размещения в групповой системе расселения.**

Общая площадь участка – 8,8 га.

Земельный участок расположен северо-западнее поселка Катунино, Приморского района Архангельской области, на берегу озера Холмовское.

Отведённый участок расположен в кадастровом квартале 29:16:240601. Рельеф участка спокойный без видимого повышения отметок.

Связь с областным центром – г. Архангельском и другими населенными пунктами области осуществляется автотранспортом.

Территория не спланирована, не благоустроена, нет дорожного покрытия. Площадка представляет собой ровный участок, свободный от застройки.

Рельеф участка ровный. Овражная сеть отсутствует.

Промышленные объекты на территории отсутствуют.

Объекты культурно-бытового обслуживания отсутствуют.

**I.2. Природно-климатические условия.**

Характеристика климата в районе в районе пос. Катунино производится по данным метеостанции в г. Архангельск.

Территория расположена в зоне умеренного, морского климата с продолжительной умеренно-холодной зимой и коротким прохладным летом.

Самым холодным месяцем является январь (минимальная температура -45,2°C), самым теплым – июль (максимальная температура +34,4°C). Вегетационный период с температурой выше 5°C продолжается, в среднем, 60 дней.

Годовое количество осадков около 500 мм.

Относительная влажность воздуха на территории района очень велика, вследствие чего создается переувлажненность почвы.

Безморозный период продолжается 30-130 дней и находится в большой зависимости от рельефа. Снежный покров держится, в среднем, 200 дней в году, достигая к концу зимы 70 см.

Преобладающими ветрами являются: южные и юго-западные – в зимний период; северные – в летний период.

Глубина промерзания грунта 1,6 м.

Расчётные температуры для проектирования отопления и вентиляции соответственно равны -32°C и -19°C. Продолжительность отопительного периода – 251 день.

Умеренно суровые зимы обуславливают необходимую теплозащиту зданий и сооружений.

Таблица 1 - Климатические показатели по метеостанции г. Архангельск.

	I	II	III	IV	V	VI	VII	VIII	IX	X	XI	XII	Год
Температура воздуха, град. С	-12,7	-11,4	-5,5	0,4	6,9	13	16,3	13,1	8,2	2,3	-5,1	-9,7	1,3
Абсолютный минимум, град. С	-45,2	-41,2	-37,1	-27,1	-13,7	-3,9	-0,5	-4,1	-7,5	-21,1	-36,5	-43,2	-45,2
Абсолютный максимум, град. С	5	5,2	12,1	25,3	31,7	33	34,4	33,4	27,7	18,3	10	5,8	34,4
Относительная влажность воздуха	85	84	80	72	68	69	75	81	85	88	89	87	85
Количество осадков, мм	38	29	30	30	49	61	73	70	61	6,6	53	46	606
Высота снежного покрова, см	36	45	48	19	1	-	-	-	-	2	11	24	186
Скорость ветра, м/сек.	2,8	2,8	2,8	2,7	2,8	2,6	2,4	2,3	2,5	2,9	2,7	2,8	2,7
Число дней с туманом	2	2	2	3	2	1	1	3	3	3	3	2	27
Число дней с грозой	-	-	-	-	2	4	6	2	1	-	-	-	15

### **I.3. Современное использование территории.**

#### **Существующий баланс.**

Проектируемая территория расположена на берегу озера Холмовское, в юго-восточной части пос. Катунино, в 18 км от центра г. Архангельска. Ближайшей железнодорожной станцией является станция Исакогорка, расположенная в 7 км. Связь с городом Архангельском и другими населенными пунктами осуществляется автотранспортом.

Существующая застройка на проектируемой территории отсутствует.

## **ГЛАВА II**

### **ОСНОВНЫЕ НАПРАВЛЕНИЯ ГРАДОСТРОИТЕЛЬНОГО РАЗВИТИЯ.**

#### **II.1. Демографический прогноз численности населения.**

##### **Баланс трудовых ресурсов.**

Население пос. Катунино по данным переписи населения в 2012 году составляет 3855 человек.

Механическое движение населения характеризуется неравномерным колебанием приезжающих людей на постоянное место жительства и уезжающих, что так же сказывается на численности населения.

Природные богатства района: озера Лахта и Холмовское, богатые рыбой, значительные лесные массивы, с богатейшими ягодниками, болота, изобилующие клюквой – все это создает потенциальные возможности для организации межрайонного отдыха и туризма, а также привлечения туристов со всей страны.

#### **II.2. Результаты инженерных изысканий.**

Инженерные изыскания для данного проекта планировки и межевания территории не проводились.

#### **II.3. Архитектурно-планировочное решение.**

##### **Градостроительное зонирование территории застройки.**

В основу архитектурно-планировочного решения проекта планировки территории земельного участка с кадастровым номером 29:16:240601:115 в п. Катунино МО «Катунинское» Приморского района Архангельской области заложены следующие принципы и задачи:

- четкое функциональное, градостроительное зонирование территории;
- интенсификация использования сельской территории;
- создание благоприятной экологической обстановки, размещение нового жилищного строительства в комфортных в экологическом отношении районах с точки зрения природных и санитарно-гигиенических условий;
- оснащение всеми видами инженерной инфраструктуры;



- возможности строительства жилья для различных слоев населения, учитывающие их социальное и экономическое положение в обществе: двухэтажное экономичное и престижное, коттеджное и усадебное;
- упорядочение улично-дорожной сети с четким выделением основных пешеходных связей;
- формирование облика территории, визуальных и композиционных связей основных осей восприятия;
- создание открытой планировочной структуры, обеспечивающей дальнейшее развитие в рамках устойчивого эколого-ориентированного формирования сельской среды.

#### **II.4. Положение о характеристиках планируемого развития территории.**

По функциональному использованию проектируемая территория делится на четкие зоны: жилые, общего пользования и зону инженерно-транспортной инфраструктуры.

Таблица 2 - Техничко-экономические показатели

Наименование	Единица измерения	Количество	Примечание
Площадь участка	га	8,8	
Площадь застройки	га	6,6	
площадь покрытия дорог, тротуаров, площадок (на участке)	га	0,704	
Плотность застройки	%	10	
Процент использования территории	%	90	

Жилая зона занимает значительную часть территории и представлена индивидуальной малоэтажной застройкой.

Элементы проекта планировки территории проработаны с учетом рационального использования территории.

Площадкой для перспективного развития проектируемой территории (нового строительства) является территория, свободная от застройки, но требующая затрат по инженерной подготовке территории.

Планировочная структура проектируемой территории строится на выявлении главных композиционных осей – основная дорога и примыкающие улицы (линии) и продиктована во многом формой и размерами участка.

Данная площадка примыкает к транспортной сети, но не обеспечена инженерной инфраструктурой (электроснабжение и водоснабжение).

Проектные предложения выполнены с условием максимального сохранения природного ландшафта, имеющих пространственно-визуальных характеристик и действующего лесного массива, и прилегающих водных объектов.

Проектом планировки территории предполагается разместить 60 участков площадью 1100 кв.м. для строительства индивидуальных жилых домов (не выше двух этажей) с необходимым комплексом вспомогательных хозяйственных строений (хозяйственные постройки для содержания скота и птицы, бани, теплицы и т.д), сооружений инженерно-технического обеспечения и объектов благоустройства и ведения приусадебного хозяйства. Строительство индивидуальных жилых домов и хозяйственных строений предполагается как по индивидуальным проектам, так и с использованием типовых решений.

Каждый участок обеспечен проездом. Посадка домов – вдоль проездов по обеим сторонам. Наличие приусадебных участков предусматривает расположение на них хозяйственных построек.

Жилые дома обеспечиваются всеми необходимыми автономными системами инженерного оборудования.

Система отопления зданий планируется автономной. Для ее устройства применяются котлы и аппараты автономного теплоснабжения, работающие на различных видах топлива.

Водоснабжение на проектируемой территории предусматривается автономным, от шахтных и мелкотрубчатых колодцев.

Автономная канализация (биологическая очистка сточных вод).

Дренажная система (устройство канав) – в придорожные кюветы и канавы.

Электроснабжение от проектируемой трансформаторной подстанции.

Электроснабжение населенных пунктов осуществляется от районной энергетической системы. Разрешение на присоединение новых или дополнительных мощностей трансформаторов к сетевым трансформаторам выдается энергоснабжающей организацией, заключающей договор с потребителем.

Ширина улиц составляет 12,0 метров, проезжая часть однополосная, шириной 4,5 метров, в конце улиц предусмотрены разворотные площадки шириной 15 метров и стоянки для автотранспорта.

Основной пешеходной трассой является тротуар, расположенный вдоль линии застройки. Ширина пешеходного тротуара 1,0 м.

Проектом предусмотрены хозплощадки с мусорными контейнерами для сбора бытовых отходов располагается при въезде на территорию. Площадка должна иметь ограждение металлическое или бетонное высотой 1,0 – 1,2м для предотвращения разбрасывания мусора по прилегающей территории. Так как частные дома предполагают строительство хозпостроек, предусмотрены площадки для складирования габаритного мусора 4,0\*1,5 м.

Вдоль всех проездов по территории предполагается размещение опор освещения. Каждый участок в отдельности будет иметь освещение в соответствии с проектом застройки и благоустройства.

### **II.5. Обоснование определения границ зон планируемого размещения объектов капитального строительства.**

1. На участке допускается возводить индивидуальный дом, хозяйственные постройки и сооружения, в том числе постройки для содержания мелкого скота и птицы, теплицы и другие сооружения с утепленным грунтом, навес или гараж для автомобиля. Строительство указанных объектов должно осуществляться по соответствующим проектам.

✓ максимальные размеры индивидуального жилого дома – 10\*10 м. (увеличение размеров дома возможно при соблюдении санитарно-бытовых условий и норм противопожарных расстояний по отношению к соседним участкам);

✓ максимальная этажность индивидуального жилого дома – 2;

✓ максимальная высота: а) индивидуальных жилых домов – 10 метров в коньке кровли; б) хозяйственных строений, гаражей, индивидуальных бань, теплиц и других вспомогательных строений - 5 м в коньке крыши;

✓ минимальная высота: а) индивидуальных жилых домов – 3 метра в коньке кровли.

3. Противопожарные расстояния между строениями и сооружениями, расположенными на соседних земельных участках, в зависимости от материала стен должны быть не менее указанных в таблице 3. Допускается группировать и блокировать строения и сооружения на двух соседних участках при однорядной застройке и на четырех соседних участках при двухрядной застройке. При этом противопожарные расстояния между строениями и сооружениями в каждой группе не нормируются, а минимальные расстояния между крайними строениями и сооружениями групп принимаются в соответствии с таблицей 3.

4. Индивидуальный дом должен отстоять от красной линии улиц не менее чем на 5 м, от красной линии проездов - не менее чем на 3 м. При этом между домами,

расположенными на противоположных сторонах проезда, должны быть учтены противопожарные расстояния, указанные в таблице 3. Расстояние от хозяйственных построек до красных линий улиц и проездов должно быть не менее 3 м.

Таблица 3 - Минимальные противопожарные расстояния между крайними строениями и группами строений на садовых участках

Материал стен	Расстояния, м	
	1	2
1 Камень, бетон, железобетон и другие негорючие материалы	15,0	22,5
2 Древесина	22,5	22,5

5. Минимальные расстояния до границы соседнего садового участка по санитарно-бытовым условиям должны быть, м (рис. 1):

- от индивидуального дома - 3;
- от постройки для содержания мелкого скота и птицы - 4;
- от бани, гаража и других построек - 1;
- от стволов высокорослых деревьев - 4, среднерослых - 2;
- от кустарника - 1.

Расстояние между жилым строением (или домом) и границей соседнего участка измеряется от цоколя дома или от стены дома (при отсутствии цоколя), если элементы дома (эркер, крыльцо, навес, свес крыши и др.) выступают не более чем на 50 см от плоскости стены. Если элементы выступают более чем на 50 см, расстояние измеряется от выступающих частей или от проекции их на землю (консольный навес крыши, элементы второго этажа, расположенные на столбах и др.).

При возведении на участке хозяйственных построек, располагаемых на расстоянии 1 м от границы соседнего участка, следует скат крыши ориентировать на свой участок. Не допускается организация стока дождевой воды с крыш на соседний участок.

6. Минимальные расстояния между постройками по санитарно-бытовым условиям должны быть, м (рис. 1):

- от индивидуального дома и погреба до уборной - 12;
- до душа, бани и сауны - 8;
- от колодца до уборной и компостного устройства - 8;
- до постройки для содержания мелкого скота и птицы, душа, бани, сауны - 12;
- от погреба до компостного устройства и постройки для содержания мелкого скота и птицы - 7.

Указанные расстояния должны соблюдаться как между постройками на одном участке, так и между постройками, расположенными на смежных участках.

8. Допускается примыкание хозяйственных построек к садовому дому. При этом помещения для мелкого скота и птицы должны иметь изолированный наружный вход, расположенный не ближе 7 м от входа в садовый дом. Возможно объединение хозяйственной постройки и дома при соблюдении санитарно-гигиенических требований.

9. Гаражи для автомобилей могут быть отдельно стоящими, встроенными или пристроенными к дому и хозяйственным постройкам.

## **II.6. Положение об очередности планируемого развития территории.**

### **Обоснование очередности планируемого развития территории.**

Предлагается поэтапная последовательность осуществления мероприятий, предусмотренных проектом планировки территории:

1. Проведение кадастровых работ – формирование земельных участков с постановкой их на государственный кадастровый учет.
2. Предоставление вновь сформированных земельных участков под предлагаемую проектом застройку.
3. Строительство проездов, которые пройдут по данной территории, здания правления, установка хозплощадок с мусорными контейнерами для сбора бытовых отходов.
4. Строительство планируемых объектов капитального строительства и их подключение к системе инженерных коммуникаций.

## II.7. Рекреационные зоны.

1. Природный комплекс (далее – ПК) пос. Катунино индивидуальный, имеет свое неповторимое лицо, определенное набором природных элементов, характерных для территорий севера.

Структура экологического каркаса складывается из элементов природного комплекса разного порядка:

- территории первого порядка, где природный фактор является определяющим и бесспорным. Они составляют основной элемент каркаса. К ним относятся озеро Лахта и озеро Холмовское.

- территории второго порядка – это территории со значительными элементами природного фактора, к ним относится частная застройка;

- территории третьего порядка формируются на основе планировочных композиционных осей поселка. К ним относятся: зеленые полосы улиц, зеленые насаждения санитарно-защитных зон.

Все три порядка должны составлять непрерывный градоэкологический каркас. Сохранение и развитие ПК – залог благоприятной экологической обстановки.

Природный комплекс пос. Катунино имеет благоприятную природную основу, которую необходимо сохранять, благоустраивать и поддерживать в надлежащем виде.

Главное условие функционирования ПК – сомкнутость его элементов. Для сохранения и развития ПК проектом планировки территории предлагается усилить роль за градостроительным использованием земель ПК в соответствии с их функциями природоохраны и рекреации.

2. Существующее положение.

Территория МО «Катунинское» расположена на севере России, в Восточно-Европейской таежной области. Почвы данной территории представлены тяжелыми суглинками, песчаными и супесчаными отложениями.

3. Проектное решение.

В данном проекте предусмотрены зеленые насаждения (взрослые сосны и березы); дренажные каналы вокруг участков, газоны, засеянные смесью многолетних трав. Толщина почвенно-растительного слоя должна быть не менее 15см.

**ГЛАВА III**  
**ТРАНСПОРТНАЯ ИНФРАСТРУКТУРА**  
**(УЛИЧНО-ДОРОЖНАЯ СЕТЬ И ТРАНСПОРТ)**

**III.1. Внешний и внутренний транспорт.**

**Улично-дорожная сеть.**

*Железнодорожный транспорт.*

Ближайшая железнодорожная станция «Исакогорка» находится на расстоянии 7 км от проектируемой территории. Связь с железной дорогой осуществляется в основном только автомобильным транспортом. Поэтому грузовые перевозки железнодорожным транспортом почти не производятся.

*Автомобильный транспорт.*

Связь с другими населенными пунктами Приморского района осуществляется по дорогам местного и регионального значения.

*Внутренний транспорт и пешеходные связи, уличная сеть.*

Сеть проездов решена с учетом перспективы развития его внутренних и внешних связей. Она достаточно проста по начертанию, учитывает рельеф местности и сложившееся направление основной дороги, проходящей вдоль участка проектирования.

При разработке проекта планировки учитывалось определяющее значение автотранспорта, находящегося в личном пользовании для внешних и внутренних связей. Принята во внимание и важная роль пешеходных связей на территории поселка. Тротуары запроектированы по сторонам проезжей части.

*Общественный транспорт.*

Связь с центром города Архангельска осуществляется автобусными маршрутами №125, №115.

Заезд на территорию осуществляется с автомобильной дороги "пос. Катунино- д. Холм". Внутренний проезд территории дает возможность для беспрепятственного движения спецтехники. Протяженность проектируемых дорог составляет – 1090 м.

Ширина улицы 12,0 м.

Ширина проезжей части 4,5 м.

Основной пешеходной трассой является тротуар, расположенный вдоль линии застройки. Ширина пешеходного тротуара 1,0 м.

Вывоз бытовых отходов осуществляется специализированной техникой по договору с соответствующей организацией.

Личный транспорт жителей размещается на участках и открытых автостоянках, расположенных при въезде на территорию проектирования.



## ГЛАВА IV

### ИНЖЕНЕРНАЯ ПОДГОТОВКА ТЕРРИТОРИИ

Проектируемая территория расположена юго-восточнее поселка Катунино, Приморского района Архангельской области.

Территория не спланирована, не благоустроена, нет дорожного покрытия. Площадка представляет собой ровный участок, свободный от застройки. Растительность преимущественно кустарниковая.

Рельеф участка преимущественно ровный. Овражная сеть отсутствует.

Транзитные коммуникации:

- водопровод (охранная зона 5 метров в каждую сторону);
- ЛЭП 10 кВ (охранная зона 10 метров в каждую сторону от крайнего провода).

Исходя из природных и планировочных условий, проектом инженерной подготовки намечаются следующие мероприятия:

Благоустраиваемая территория будет представлять собой территорию малоэтажной застройки для постоянного и временного (сезонного) пребывания населения. Предлагаемый тип построек – двухэтажные жилые дома.

Отведенная территория условно поделена на участки, площадью до 0,11 га. Проектом предусмотрено 60 земельных участков с индивидуальными жилыми домами.

## ГЛАВА V

### ИНЖЕНЕРНО-ТЕХНИЧЕСКИЕ МЕРОПРИЯТИЯ ГРАЖДАНСКОЙ ОБОРОНЫ. МЕРОПРИЯТИЯ ПО ПРЕДУПРЕЖДЕНИЮ ЧРЕЗВЫЧАЙНЫХ СИТУАЦИЙ ПРИРОДНОГО И ТЕХНОГЕННОГО ХАРАКТЕРА.

Противопожарные расстояния между зданиями, расстояние от края проезда до стен здания выдержаны в соответствии с требованиями Приложение 1\*, СНиП 2.07.01-89\*, «Технический регламент о требованиях пожарной безопасности», а также с учётом основных параметров автолестниц в соответствии с ПБ 188-2000 «Автолестницы пожарные».

Так как предполагаемый тип жилых построек – дома из дерева (V степени огнестойкости), размером 12\*12 м, расстояние от жилого дома на участке до жилого дома на соседнем участке должно составлять не менее 22,5 метров. Противопожарный разрыв между зданиями будет зависеть от применяемых материалов для строительства и отделки зданий.

Проезд пожарной спецтехники предусматривается вдоль зданий по запроектированному проезду и индивидуальным подъездам к участкам. Таким образом, обеспечивается доступ пожарных с автолестниц в каждое здание.

Зафиксированных сведений о наблюдаемых в проектируемом районе опасных природных процессах, требующих превентивных защитных мер, нет. СНТ «Хаторица» расположено вне зоны возможного катастрофического затопления. Строительство защитных сооружений ПРУ проектом не предусмотрено.

Для передачи сигналов гражданской обороны (ГО) а также для оповещения о мероприятиях гражданской обороны предусматривается к использованию все планируемые средства связи:

- электросирены;
- телефонная связь.

Решения по светомаскировочным мероприятиям.

Архангельская область в соответствии с требованиями СНиП 2.01.51-90 «Инженерно-технические мероприятия гражданской обороны» относится к территории, подлежащей выполнению режимов светомаскировки в особый период. Световая маскировка производится с целью создания в темное время суток условий, затрудняющих обнаружение с воздуха путем визуального наблюдения. Подготовка к выполнению светомаскировки производится заблаговременно. Световая маскировка предусматривается в двух режимах – частичного и полного затемнения. Режим частичного затемнения

осуществляется уменьшением общей освещенности территории путем отключения 50 % светильников в сетях закрытых помещений, открытых площадок и дорог. Переход с обычного затемнения на режим частичного затемнения должен производиться не более чем 16 часов и обеспечивать завершение подготовки к введению режима полного затемнения. Режим частичного затемнения действует постоянно, исключая только время действия режима полного затемнения. Режим полного затемнения вводится при угрозе нападения с воздуха и отменяется после.

## ГЛАВА VI

### МЕРОПРИЯТИЯ ПО ОХРАНЕ ОКРУЖАЮЩЕЙ СРЕДЫ.

#### *Мероприятия по охране атмосферного воздуха.*

В соответствии со ст. 4 Федерального закона от 10.01.2002 № 7-ФЗ «Об охране окружающей среды» атмосферный воздух относится к объектам охраны окружающей среды от загрязнения, истощения, деградации, порчи, уничтожения и иного негативного воздействия хозяйственной и иной деятельности.

По источникам загрязнения выделяют два вида загрязнения атмосферы: естественное и искусственное. Как правило, естественное загрязнение не угрожает отрицательными последствиями для биоценозов и живых организмов, их составляющих. Источниками антропогенного загрязнения атмосферного воздуха на проектируемой территории является автотранспорт, выбросы от которого содержат оксид углерода, оксиды азота, углеводороды, альдегиды, сажу и т.д. Кроме того автомобильный транспорт является источником шума и вибрации.

Для уменьшения загрязнения атмосферы выбросами транспорта необходимо осуществлять мероприятия по благоустройству и озеленению улиц, которое кроме декоративно-планировочной функции будет выполнять санитарно-гигиенические функции (очистка воздуха от пыли и газа), а также шумозащитные, для чего необходимо провести озеленение между проезжей частью и застройкой.

#### *Мероприятия по охране почв и грунтовых вод.*

Для предотвращения загрязнения почв и водных объектов в границах проекта планировки предусмотрены следующие мероприятия: - организация контроля уровня загрязнения поверхностных и грунтовых вод; - исключение сброса неочищенных сточных вод на рельеф и в открытые водоемы; - устройство асфальтобетонного покрытия дорог; - устройство отмосток вдоль стен зданий; - организация системы водоотводных лотков.

#### *Мероприятия по санитарной очистке.*

Санитарная очистка включает в себя сбор всех видов твердых бытовых отходов (ТБО), их вывоз и утилизацию.

Основными мероприятиями в системе сбора и утилизации отходов в границах проекта планировки являются:

- ликвидация несанкционированных свалок с последующим проведением рекультивации территории, расчистка захламленных участков территории;
- организация уборки территорий от мусора, мусора, снега;
- организация системы водоотводных лотков;

- установка урн для мусора.

Строительные отходы будут вывозиться по мере образования с площадки строительства на санкционированные места захоронения. Сбор и вывоз бытовых и строительных отходов осуществляется службой коммунального хозяйства.

*Мероприятия по благоустройству и озеленению территории.*

При организации жилой застройки в границах проекта планировки необходимо произвести следующие мероприятия по благоустройству территории:

- организация дорожно-пешеходной сети;
- обустройство мест сбора мусора;
- разработка системы освещения;
- устройство газонов, цветников, посадка зеленых оград.

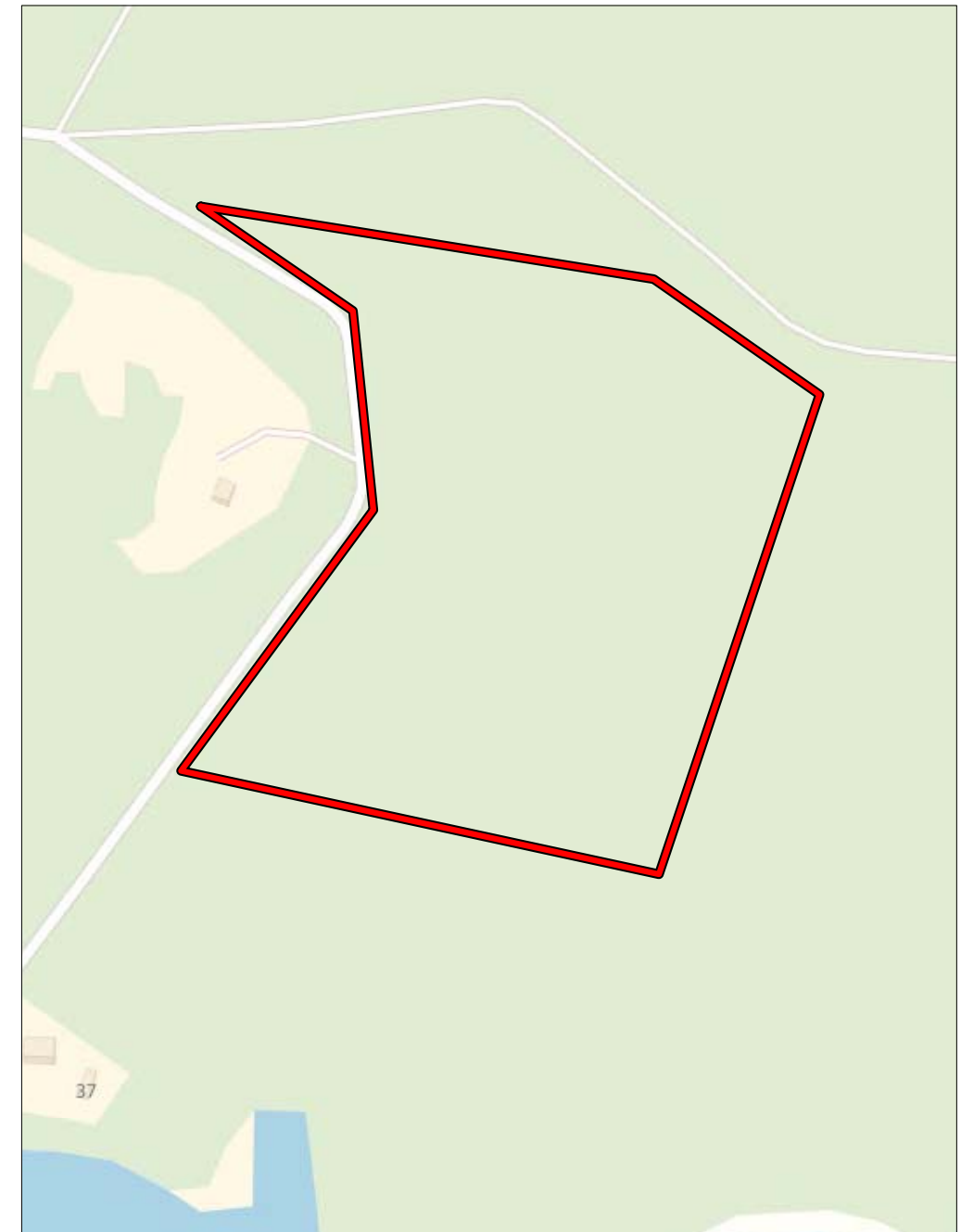
Проект планировки и межевания территории земельного участка  
с кадастровым номером 29:16:240601:115 в п. Катунино МО "Катунинское" Приморского района Архангельской области

Схема расположения элемента планировочной структуры

Схема расположения проектируемой территории на кадастровом плане территории  
Масштаб 1:10000



— граница проектируемой территории



						ПН-1-ГП			
						ТЕРРИТОРИЯ ЗЕМЕЛЬНОГО УЧАСТКА С КАДАСТРОВЫМ НОМЕРОМ 29:16:240601:115 В П. КАТУНИНО МО "КАТУНИНСКОЕ" ПРИМОРСКОГО РАЙОНА АРХАНГЕЛЬСКОЙ ОБЛАСТИ			
ИЗМ.	КОЛ.УЧ.	ЛИСТ	№ ДОК.	ПОДПИСЬ	ДАТА		СТАДИЯ	ЛИСТ	ЛИСТОВ
							Н	1	1
ГИП				Петропавловский					
ИНЖЕНЕР				Петропавловский					
ПРОВЕРИЛ				Петропавловский					
						Схема расположения элемента планировочной структуры			
						ООО "АРХЗЕМПРОЕКТ"			

**Проект планировки и межевания территории земельного участка  
с кадастровым номером 29:16:240601:115 в п. Катунино МО "Катунинское" Приморского района Архангельской области**

Схема использования территории в период подготовки  
проекта планировки территории



**—** - граница проектируемой территории

						ПН-1-ГП		
						ТЕРРИТОРИЯ ЗЕМЕЛЬНОГО УЧАСТКА С КАДАСТРОВЫМ НОМЕРОМ 29:16:240601:115 В П. КАТУНИНО МО "КАТУНИНСКОЕ" ПРИМОРСКОГО РАЙОНА АРХАНГЕЛЬСКОЙ ОБЛАСТИ		
ИЗМ.	КОЛ.УЧ.	ЛИСТ	№ ДОК.	ПОДПИСЬ	ДАТА	СТАДИЯ	ЛИСТ	ЛИСТОВ
						н	1	1
ГИП		Петропавловский						
ИНЖЕНЕР		Петропавловский						
ПРОВЕРИЛ		Петропавловский						
						ООО "АРХЗЕМПРОЕКТ"		
						Схема использования территории в период подготовки проекта планировки территории М 1:1500		

**Проект планировки и межевания территории земельного участка  
с кадастровым номером 29:16:240601:115 в п. Катунино МО "Катунинское" Приморского района Архангельской области**

Схема организации улично-дорожной сети


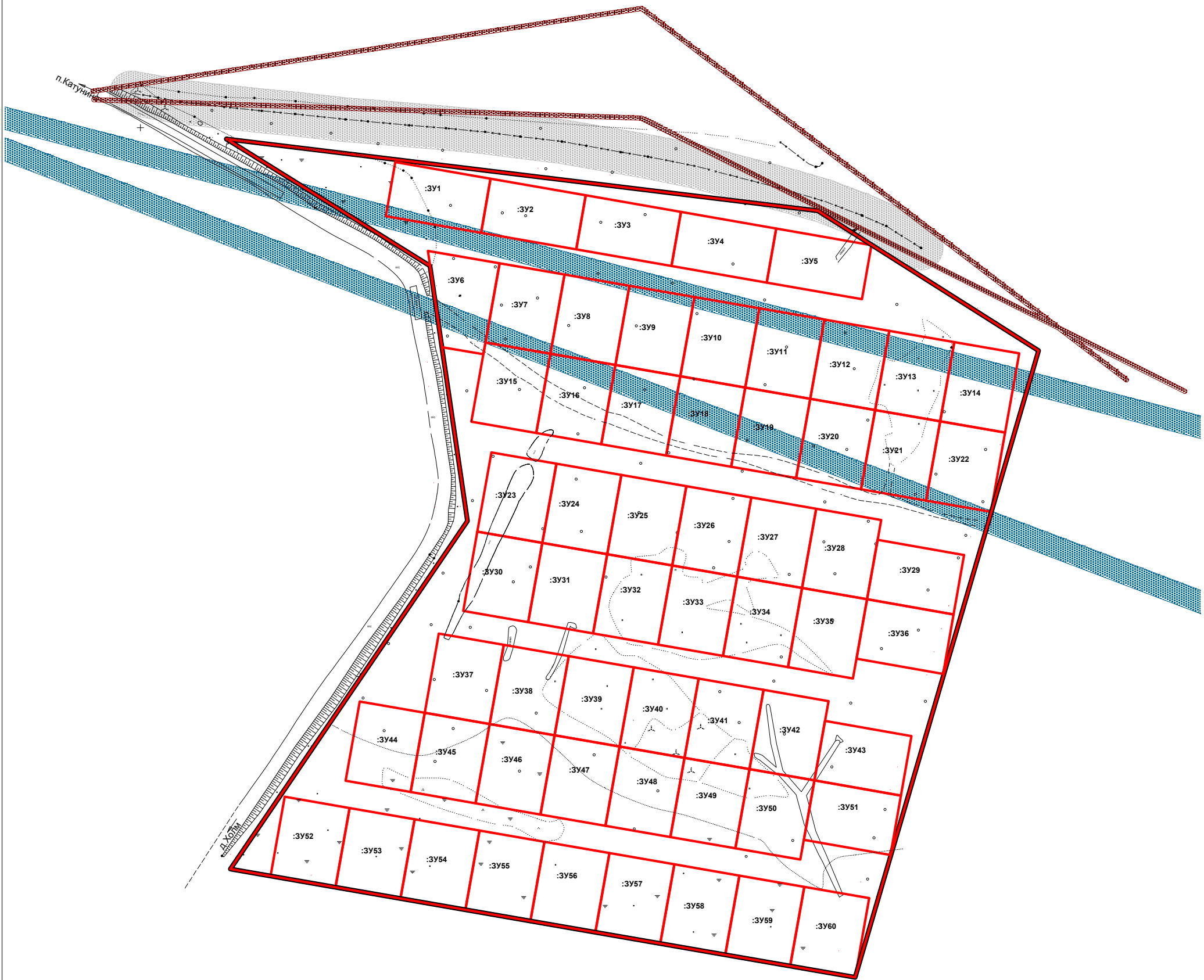


ВЕДОМОСТЬ ПРОЕЗДОВ, ТРОТУАРОВ И ПЛОЩАДОК				
УСЛОВНОЕ ИЗОБРАЖЕНИЕ	НАИМЕНОВАНИЕ	КОЛ-ВО	ПЛОЩАДЬ ПОКРЫТИЯ, М2	ПРИМЕЧАНИЕ
	ЩЕБЕНОЧНОЕ ПОКРЫТИЕ ДОРОГ И ПРОЕЗДОВ, ПЛОЩАДКИ ПОД КОНТЕЙНЕРЫ ДЛЯ МУСОРА, СТОЯНКИ АВТОТРАНСПОРТА	4	7040	
	РАЗВОРОТНАЯ ПЛОЩАДКА	4	1024	
	ГРАНИЦА ОТВОДА ЗЕМЕЛЬНОГО УЧАСТКА	1	88000	
	НАПРАВЛЕНИЕ ДВИЖЕНИЯ			
	ПЛОЩАДКА ДЛЯ СТОЯНКИ АВТОМОБИЛЕЙ	9	945	
	ПЛОЩАДКА ДЛЯ СТОЯНКИ АВТОМОБИЛЕЙ МАЛОМОБИЛЬНЫХ ГРУПП НАСЕЛЕНИЯ	6	256	
	МУСОРОСБОРНИК	4	30	ТИП. ПРОЕКТ, 320-18 АП.1 АС-115. 118

						ПН-1-ГП			
						ТЕРРИТОРИЯ ЗЕМЕЛЬНОГО УЧАСТКА С КАДАСТРОВЫМ НОМЕРОМ 29:16:240601:115 В П. КАТУНИНО МО "КАТУНИНСКОЕ" ПРИМОРСКОГО РАЙОНА АРХАНГЕЛЬСКОЙ ОБЛАСТИ			
ИЗМ.	КОЛ.УЧ.	ЛИСТ	№ ДОК.	ПОДПИСЬ	ДАТА		СТАДИЯ	ЛИСТ	ЛИСТОВ
ГИП		Петропавловский					н	1	1
ИНЖЕНЕР		Петропавловский							
ПРОВЕРИЛ		Петропавловский							
						СХЕМА ОРГАНИЗАЦИИ УЛИЧНО-ДОРОЖНОЙ СЕТИ, М 1:2000		ООО "АРХЗЕМПРОЕКТ"	



**Проект планировки и межевания территории земельного участка  
с кадастровым номером 29:16:240601:115 в п. Катунино МО "Катунинское" Приморского района Архангельской области**  
Схема зон с особыми условиями использования территории



УСЛОВНЫЕ ОБОЗНАЧЕНИЯ	
УСЛОВНОЕ ИЗОБРАЖЕНИЕ	НАИМЕНОВАНИЕ
	ОХРАННАЯ ЗОНА ЛЭП 6 кВ - 10 МЕТРОВ В КАЖДУЮ СТОРОНУ ОТ КРАЙНЕГО ПРОВОДА
	ОХРАННАЯ ЗОНА ВОДОПРОВОДА - 5 МЕТРОВ В КАЖДУЮ СТОРОНУ
	БЕРЕГОВАЯ ПОЛОСА ОЗЕРА ХОЛМОВСКОЕ - 20 МЕТРОВ
	ВОДООХРАННАЯ ЗОНА, ПРИБРЕЖНАЯ ЗАЩИТНАЯ ПОЛОСА ОЗЕРА ХОЛМОВСКОЕ - 50 МЕТРОВ
	ОХРАННАЯ ЗОНА КЛ 6 кВ - 1 МЕТР В КАЖДУЮ СТОРОНУ
	ГРАНИЦА ОТВОДА ЗЕМЕЛЬНОГО УЧАСТКА

ИЗМ.	КОЛ.УЧ.	ЛИСТ	№ ДОК.	ПОДПИСЬ	ДАТА
ГИП		Петропавловский			
ИНЖЕНЕР		Петропавловский			
ПРОВЕРИЛ		Петропавловский			

ПН-1-ГП		
ТЕРРИТОРИЯ ЗЕМЕЛЬНОГО УЧАСТКА С КАДАСТРОВЫМ НОМЕРОМ 29:16:240601:115 В П. КАТУНИНО МО "КАТУНИНСКОЕ" ПРИМОРСКОГО РАЙОНА АРХАНГЕЛЬСКОЙ ОБЛАСТИ		
СТАДИЯ	ЛИСТ	ЛИСТОВ
Н	1	1
СХЕМА ЗОН С ОСОБЫМИ УСЛОВИЯМИ ИСПОЛЬЗОВАНИЯ ТЕРРИТОРИИ, М 1:2000		ООО "АРХЗЕМПРОЕКТ"

**Проект планировки и межевания территории земельного участка  
с кадастровым номером 29:16:240601:115 в п. Катунино МО "Катунинское" Приморского района Архангельской области**

Схема вертикальной планировки и инженерной подготовки территории

УСЛОВНЫЕ ОБОЗНАЧЕНИЯ	
УСЛОВНОЕ ИЗОБРАЖЕНИЕ	НАИМЕНОВАНИЕ
	СУЩЕСТВУЮЩАЯ ДОРОГА (ПГС, БЕТОННЫЕ ПЛИТЫ)
	ПРОЕКТИРУЕМЫЕ ДОРОГИ И ПРОЕЗДЫ, ПЛОЩАДКИ ПОД КОНТЕЙНЕРЫ ДЛЯ МУСОРА, СТОЯНКИ АВТОТРАНСПОРТА
	ПРОЕКТИРУЕМЫЙ ТРОТУАР
	ГРАНИЦА ОТВОДА ЗЕМЕЛЬНОГО УЧАСТКА
	КРАСНЫЕ ЛИНИИ
	ПРОЕКТИРУЕМОЕ МЕСТО РАЗМЕЩЕНИЯ ИНДИВИДУАЛЬНОГО ЖИЛОГО ДОМА



						ПН-1-ГП			
						ТЕРРИТОРИЯ ЗЕМЕЛЬНОГО УЧАСТКА С КАДАСТРОВЫМ НОМЕРОМ 29:16:240601:115 В П. КАТУНИНО МО "КАТУНИНСКОЕ" ПРИМОРСКОГО РАЙОНА АРХАНГЕЛЬСКОЙ ОБЛАСТИ			
ИЗМ.	КОЛ.УЧ.	ЛИСТ	№ ДОК.	ПОДПИСЬ	ДАТА		СТАДИЯ	ЛИСТ	ЛИСТОВ
							Н	1	1
ГИП				Петропавловский					
ИНЖЕНЕР				Петропавловский					
ПРОВЕРИЛ				Петропавловский					
						СХЕМА ВЕРТИКАЛЬНОЙ ПЛАНИРОВКИ И ИНЖЕНЕРНОЙ ПОДГОТОВКЕ ТЕРРИТОРИИ, М 1:2000			ООО "АРХЗЕМПРОЕКТ"

**ГЛАВА VII**  
**ПРОЕКТ МЕЖЕВАНИЯ ТЕРРИТОРИИ.**  
**СОСТАВ ПРОЕКТА**

**ПРОЕКТ МЕЖЕВАНИЯ ТЕРРИТОРИИ**

Основная часть проекта межевания территории

Опись чертежей:

1.1 Чертеж межевания территории с указанием границ образуемых и изменяемых земельных участков. Масштаб 1:1500

Материалы по обоснованию проекта межевания территории.

1.2 Чертеж межевания территории с указанием границ зон с особыми условиями использования территории. Масштаб 1:2000

**ИСХОДНЫЕ ДАННЫЕ**

Проект межевания территории земельного участка с кадастровым номером 29:16:240601:115 в п. Катунино МО «Катунинское» Приморского района Архангельской области, выполнен на основании технического задания, выданного комитетом по управлению муниципальным имуществом и земельным отношениям администрации МО «Приморский муниципальный район».

Проект межевания подготовлен на территорию общей площадью 88000 кв.м.

Основные цели разработки проекта межевания:

✓ Установление границ земельных участков, предоставляемых для ведения личного подсобного хозяйства.

Проект межевания разработан в соответствии с Градостроительным кодексом РФ от 29.12.2004 №190-ФЗ; Земельным кодексом РФ от 25.10.2001 №136-ФЗ; СНиП 11-04-2003 «Инструкция о порядке разработки, согласования, экспертизы и утверждения градостроительной документации».

В работе учитывалась и анализировалась следующая документация:

✓ Правила землепользования и застройки муниципального образования «Катунинское», утвержденные решением Собрании депутатов муниципального образования «Приморский муниципальный район» от 22 июня 2017 г. № 366;

✓ Карта градостроительного зонирования населенного пункта поселка Катунино;

✓ Кадастровый план территории от 17.07.2018г. № 99/2018/134442883, выданный филиалом ФГБУ «ФКП Федеральной службы государственной регистрации,

кадастра и картографии» по Архангельской области и Ненецкому автономному округу на кадастровый квартал 29:16:240601.

## ОСНОВНАЯ ЧАСТЬ ПРОЕКТА МЕЖЕВАНИЯ ТЕРРИТОРИИ

### 1. Формирование земельных участков

Общая площадь проектируемой территории составляет 88000 кв.м. На территории проектирования отсутствуют сформированные земельные участки.

Необходимо сформировать 60 земельных участков для ведения личного подсобного хозяйства, расположенных по адресу: Архангельская область, Приморский район, МО "Катунинское", п. Катунино, площадью 1100 кв.м.

В соответствии с градостроительным регламентом зоны Ж2, в пределах которой находится земельный участок, определенный для разработки проекта межевания территории, разрешенное использование – для малоэтажной многоквартирной жилой застройки. Необходимо внести изменения в правила землепользования и застройки муниципального образования «Катунинское» и отнести проектируемую территорию к зоне Ж1 и поменять разрешенное использование земельного участка с «для малоэтажной многоквартирной жилой застройки» на «для ведения личного подсобного хозяйства».

Характеристики земельных участков, подлежащих образованию

Проектируемый земельный участок,	Проектная площадь, кв.м	Исходные характеристики	Проектные характеристики
1	1100	–	Категория земель: земли населенных пунктов  Разрешенное использование: для ведения личного подсобного хозяйства  Местоположение: Архангельская область, Приморский район, МО "Катунинское", пос. Катунино
2	1100		
3	1100		
4	1100		
5	1100		
6	1100		
7	1100		
8	1100		
9	1100		
10	1100		
11	1100		
12	1100		
13	1100		
14	1100		
15	1100		
16	1100		
17	1100		
18	1100		
19	1100		
20	1100		

Проектируемый земельный участок,	Проектная площадь, кв.м	Исходные характеристики	Проектные характеристики
21	1100	-	<p>Категория земель: земли населенных пунктов</p> <p>Разрешенное использование: для ведения личного подсобного хозяйства</p> <p>Местоположение: Архангельская область, Приморский район, МО "Катунинское", пос. Катудино</p>
22	1100		
23	1100		
24	1100		
25	1100		
26	1100		
27	1100		
28	1100		
29	1100		
30	1100		
31	1100		
32	1100		
33	1100		
34	1100		
35	1100		
36	1100		
37	1100		
38	1100		
39	1100		
40	1100		
41	1100		
42	1100		
43	1100		
44	1100		
45	1100		
46	1100		
47	1100		
48	1100		
49	1100		
50	1100		
51	1100		
52	1100		
53	1100		
54	1100		
55	1100		
56	1100		
57	1100		
58	1100		
59	1100		
60	1100		

### Каталог координат

Проектируемый земельный участок, обозначение	Координаты	
	X	Y
1	634284.35	2526816.04
	634276.78	2526859.39
	634252.15	2526855.09
	634259.72	2526811.74
2	634276.78	2526859.39
	634269.22	2526902.74
	634244.58	2526898.44
	634252.15	2526855.09
3	634269.22	2526902.74
	634261.64	2526946.09
	634237.01	2526941.79
	634244.58	2526898.44
4	634261.64	2526946.09
	634254.07	2526989.44
	634229.44	2526985.14
	634237.01	2526941.79
5	634254.07	2526989.44
	634246.50	2527032.79
	634221.88	2527028.49
	634229.44	2526985.14
6	634243.87	2526830.87
	634238.26	2526863.52
	634202.17	2526857.09
	634196.82	2526856.14
	634200.02	2526837.28
	634237.04	2526831.82
7	634238.26	2526863.52
	634233.13	2526893.09
	634197.04	2526886.66
	634202.17	2526857.09
8	634233.13	2526893.09
	634228.00	2526922.66
	634191.91	2526916.23
	634197.04	2526886.66
9	634228.00	2526922.66
	634222.88	2526952.23
	634186.78	2526945.80
	634191.91	2526916.23
10	634222.88	2526952.23
	634217.74	2526981.80
	634181.65	2526975.37
	634186.78	2526945.80
11	634217.74	2526981.80
	634212.61	2527011.37
	634176.52	2527004.94
	634181.65	2526975.37
12	634212.61	2527011.37
	634207.48	2527040.94
	634171.39	2527034.51
	634176.52	2527004.94

Проектируемый земельный участок, обозначение	Координаты	
	X	Y
13	634207.48	2527040.94
	634202.35	2527070.51
	634166.26	2527064.08
	634171.39	2527034.51
14	634202.35	2527070.51
	634197.22	2527100.08
	634161.13	2527093.65
	634166.26	2527064.08
15	634202.17	2526857.09
	634197.04	2526886.66
	634160.95	2526880.23
	634166.08	2526850.66
	634196.82	2526856.14
16	634197.04	2526886.66
	634191.91	2526916.23
	634155.82	2526909.80
	634160.95	2526880.23
17	634191.91	2526916.23
	634186.78	2526945.80
	634150.69	2526939.37
	634155.82	2526909.80
18	634186.78	2526945.80
	634181.65	2526975.37
	634145.56	2526968.94
	634150.69	2526939.37
19	634181.65	2526975.37
	634176.52	2527004.94
	634140.43	2526998.51
	634145.56	2526968.94
20	634176.52	2527004.94
	634171.39	2527034.51
	634135.30	2527028.08
	634140.43	2526998.51
21	634171.39	2527034.51
	634166.26	2527064.08
	634130.17	2527057.65
	634135.30	2527028.08
22	634166.26	2527064.08
	634161.13	2527093.65
	634125.04	2527087.22
	634130.17	2527057.65
23	634152.09	2526859.82
	634146.96	2526889.39
	634110.87	2526882.96
	634116.00	2526853.39
24	634146.96	2526889.39
	634141.83	2526918.96
	634105.74	2526912.53
	634110.87	2526882.96

Проектируемый земельный участок, обозначение	Координаты	
	X	Y
25	634141.83	2526918.96
	634136.70	2526948.53
	634100.61	2526942.10
	634105.74	2526912.53
26	634136.70	2526948.53
	634131.57	2526978.10
	634095.48	2526971.67
	634100.61	2526942.10
27	634131.57	2526978.10
	634126.44	2527007.67
	634090.35	2527001.24
	634095.48	2526971.67
28	634126.44	2527007.67
	634121.31	2527037.24
	634112.29	2527035.64
	634085.22	2527030.81
	634090.35	2527001.24
29	634112.29	2527035.64
	634105.42	2527074.98
	634078.28	2527070.20
	634085.22	2527030.81
30	634116.00	2526853.39
	634110.87	2526882.96
	634074.78	2526876.53
	634079.91	2526846.96
31	634110.87	2526882.96
	634105.74	2526912.53
	634069.65	2526906.10
	634074.78	2526876.53
32	634105.74	2526912.53
	634100.61	2526942.10
	634064.52	2526935.67
	634069.65	2526906.10
33	634100.61	2526942.10
	634095.48	2526971.67
	634059.39	2526965.24
	634064.52	2526935.67
34	634095.48	2526971.67
	634090.35	2527001.24
	634054.26	2526994.81
	634059.39	2526965.24
35	634090.35	2527001.24
	634085.22	2527030.81
	634058.14	2527026.04
	634049.17	2527024.35
	634054.26	2526994.81
36	634085.22	2527030.81
	634078.28	2527070.20
	634051.19	2527065.43
	634058.14	2527026.04



Проектируемый земельный участок, обозначение	Координаты	
	X	Y
37	634069.58	2526835.86
	634064.45	2526865.43
	634028.36	2526859.00
	634033.49	2526829.43
38	634064.45	2526865.43
	634059.32	2526895.00
	634023.23	2526888.57
	634028.36	2526859.00
39	634059.32	2526895.00
	634054.19	2526924.57
	634018.10	2526918.14
	634023.23	2526888.57
40	634054.19	2526924.57
	634049.06	2526954.14
	634012.97	2526947.71
	634018.10	2526918.14
41	634049.06	2526954.14
	634043.93	2526983.71
	634007.84	2526977.28
	634012.97	2526947.71
42	634043.93	2526983.71
	634038.80	2527013.28
	634029.78	2527011.67
	634002.71	2527006.85
	634007.84	2526977.28
43	634029.78	2527011.67
	634022.89	2527051.03
	633995.77	2527046.24
	634002.71	2527006.85
44	634038.62	2526799.86
	634033.49	2526829.43
	633997.40	2526823.00
	634002.53	2526793.43
45	634033.49	2526829.43
	634028.36	2526859.00
	633992.27	2526852.57
	633997.40	2526823.00
46	634028.36	2526859.00
	634023.23	2526888.57
	633987.14	2526882.14
	633992.27	2526852.57
47	634023.23	2526888.57
	634018.10	2526918.14
	633982.01	2526911.71
	633987.14	2526882.14
48	634018.10	2526918.14
	634012.97	2526947.71
	633976.88	2526941.28
	633982.01	2526911.71

Проектируемый земельный участок, обозначение	Координаты	
	X	Y
49	634012.97	2526947.71
	634007.84	2526977.28
	633971.75	2526970.85
	633976.88	2526941.28
50	634007.84	2526977.28
	634002.71	2527006.85
	633975.64	2527002.06
	633966.66	2527000.35
	633971.75	2526970.85
51	634002.71	2527006.85
	633995.77	2527046.24
	633968.67	2527041.47
	633975.64	2527002.06
52	633995.24	2526765.68
	633990.11	2526795.25
	633954.02	2526788.82
	633959.15	2526759.25
53	633990.11	2526795.25
	633984.98	2526824.82
	633948.89	2526818.39
	633954.02	2526788.82
54	633984.98	2526824.82
	633979.85	2526854.39
	633943.76	2526847.96
	633948.89	2526818.39
55	633979.85	2526854.39
	633974.72	2526883.96
	633938.63	2526877.53
	633943.76	2526847.96
56	633974.72	2526883.96
	633969.59	2526913.53
	633933.50	2526907.10
	633938.63	2526877.53
57	633969.59	2526913.53
	633964.46	2526943.10
	633928.37	2526936.67
	633933.50	2526907.10
58	633964.46	2526943.10
	633959.33	2526972.67
	633923.24	2526966.24
	633928.37	2526936.67
59	633959.33	2526972.67
	633954.20	2527002.24
	633918.11	2526995.81
	633923.24	2526966.24
60	633954.20	2527002.24
	633949.07	2527031.81
	633912.98	2527025.38
	633918.11	2526995.81

Конфигурация и расположение образуемых земельных участков показаны на чертеже проекта межевания.

В соответствии с Правилами землепользования и застройки муниципального образования «Катунинское» минимальный отступ зданий, строений, сооружений от красных линий вновь строящихся или реконструируемых зданий, строений, сооружений должен быть на расстоянии не менее 5 метров.

Красные линии показаны на чертеже проекта межевания.

## **2. Чертежи межевания территории**

Графическая часть основной части проекта межевания территории выполнена в составе следующих чертежей:

1.1 Чертеж межевания территории с указанием границ образуемых и изменяемых земельных участков. Масштаб 1:1500

### **МАТЕРИАЛЫ ПО ОБОСНОВАНИЮ ПРОЕКТА МЕЖЕВАНИЯ ТЕРРИТОРИИ**

Материалы по обоснованию проекта межевания территории включают в себя следующий чертеж:

1.2 Чертеж межевания территории с указанием границ зон с особыми условиями использования территории. Масштаб 1:2000

Границы особо охраняемых природных территорий, территорий объектов культурного наследия и зоны действия публичных сервитутов на проектируемой территории не выявлены.

Границы земельных участков, отнесенных к территориям общего пользования и имуществу общего пользования, в том числе в отношении которых предполагается резервирование и (или) изъятие для государственных или муниципальных нужд на проектируемой территории не выявлены.

Инженерные изыскания для подготовки данного проекта межевания территории не проводились.

**Проект планировки и межевания территории земельного участка с кадастровым номером 29:16:240601:115 в п. Катунино МО "Катунинское" Приморского района Архангельской области**

**1.1 Чертеж межевания территории с указанием границ образуемых и изменяемых земельных участков**

**Условные обозначения:**

- красные линии в границах участка проектирования
- линии регулирования застройки
- границы земельных участков, сведения о которых содержатся в ГКН
- :624 - обозначение кадастровых номеров существующих земельных участков
- образуемый земельный участок :ЗУ1, площадью 600 кв.м.
- граница кадастрового квартала
- место размещения индивидуального жилого дома на земельном участке
- зона группировки индивидуальных жилых домов на смежных земельных участках



ИЗМ.	КОЛ.УЧ.	ЛИСТ	№ ДОК.	ПОДПИСЬ	ДАТА
ГИП		Петропавловский			
ИНЖЕНЕР		Петропавловский			
ПРОВЕРИЛ		Петропавловский			

ТЕРРИТОРИЯ ЗЕМЕЛЬНОГО УЧАСТКА С КАДАСТРОВЫМ НОМЕРОМ  
29:16:240601:115 В П. КАТУНИНО  
МО "КАТУНИНСКОЕ" ПРИМОРСКОГО РАЙОНА АРХАНГЕЛЬСКОЙ ОБЛАСТИ

СТАДИЯ	ЛИСТ	ЛИСТОВ
Н	1	1

*Чертеж межевания территории с указанием границ образуемых и изменяемых земельных участков. Масштаб 1:1500*










ООО "АРХЗЕМПРОЕКТ"

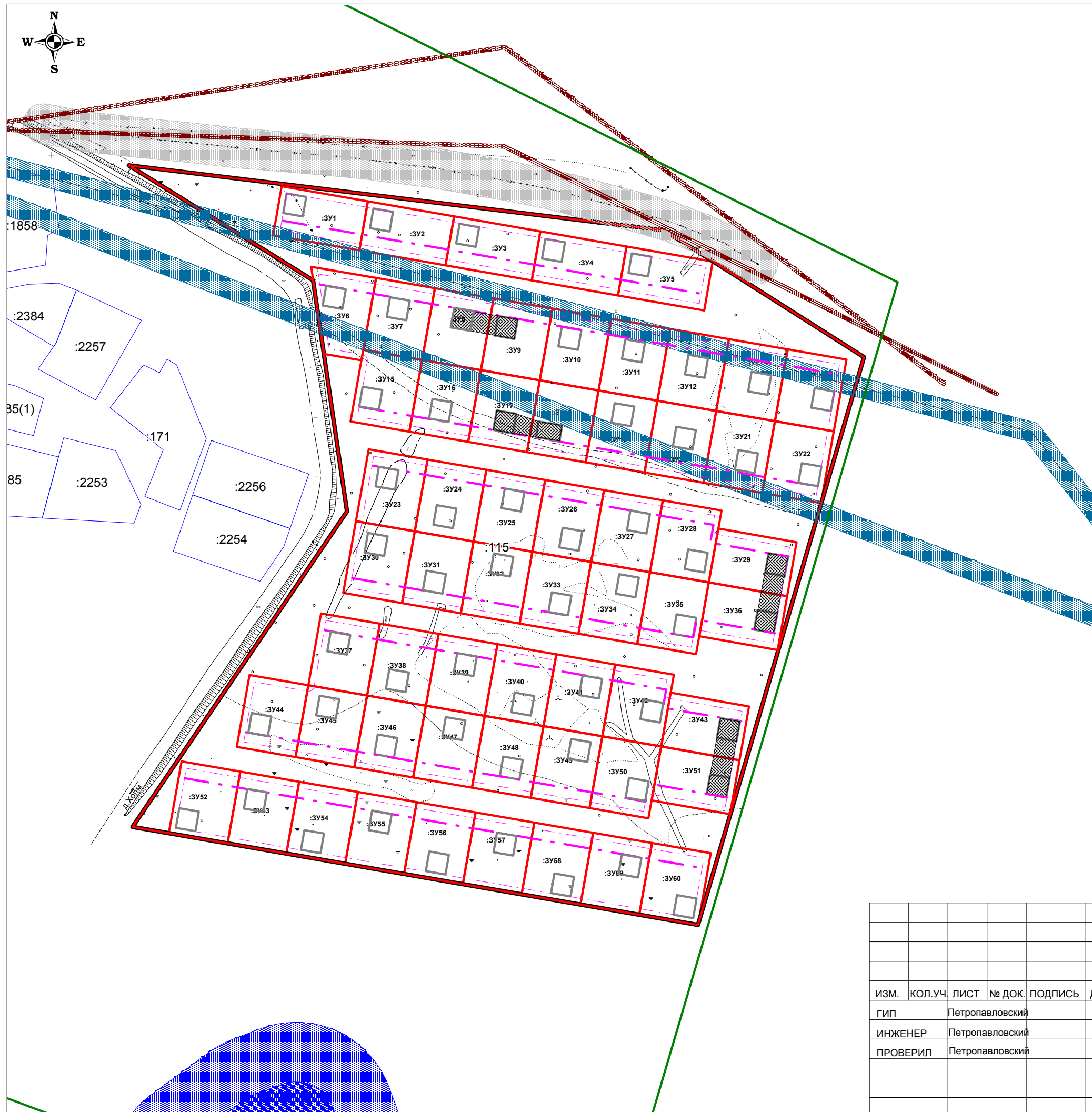


**Проект планировки и межевания территории  
земельного участка с кадастровым номером  
29:16:240601:115 в п. Катунино МО "Катунинское"  
Приморского района Архангельской области**

1.2 Чертеж межевания территории с указанием  
границ зон с особыми условиями использования территории.

Условные обозначения:

-  - границы земельных участков, сведения о которых  
содержатся в ГКН
-  :115 - обозначение кадастровых номеров существующих  
земельных участков
-  - образуемый земельный участок :ЗУ1, площадью 600 кв.м.
-  - граница кадастрового квартала
-  - береговая полоса озера Холмовское (20 метров)
-  - прибрежная защитная полоса озера Холмовское (50 метров)
-  - охранная зона КЛ 6кВ (1 метр в каждую сторону)
-  - охранная зона водопровода (5 метров в каждую сторону)
-  - охранная зона ЛЭП 10 кВ (10 метров в каждую сторону  
от крайнего провода)



						ТЕРРИТОРИЯ ЗЕМЕЛЬНОГО УЧАСТКА С КАДАСТРОВЫМ НОМЕРОМ 29:16:240601:115 В П. КАТУНИНО МО "КАТУНИНСКОЕ" ПРИМОРСКОГО РАЙОНА АРХАНГЕЛЬСКОЙ ОБЛАСТИ			
ИЗМ.	КОП.УЧ.	ЛИСТ	№ ДОК.	ПОДПИСЬ	ДАТА		СТАДИЯ	ЛИСТ	ЛИСТОВ
							Н	1	1
ГИП	Петропавловский								
ИНЖЕНЕР	Петропавловский								
ПРОВЕРИЛ	Петропавловский								
						<i>Чертеж межевания территории с указанием границ зон с особыми условиями использования территории. Масштаб 1:2000</i>			
						ООО "АРХЗЕМПРОЕКТ"			

**ФГИС ЕГРН**

полное наименование органа регистрации прав

Раздел 1

Выписка из Единого государственного реестра недвижимости об объекте недвижимости  
**Сведения о характеристиках объекта недвижимости**

На основании запроса от 19.09.2018 г., поступившего на рассмотрение 19.09.2018 г., сообщаем, что согласно записям Единого государственного реестра недвижимости:

<b>Земельный участок</b>			
(вид объекта недвижимости)			
Лист № ___ Раздела <b>1</b>	Всего листов раздела <b>1</b> : ___	Всего разделов: ___	Всего листов выписки: ___
<b>19.09.2018 № 99/2018/178607317</b>			
Кадастровый номер:		<b>29:16:240601:115</b>	

Номер кадастрового квартала:	29:16:240601
Дата присвоения кадастрового номера:	24.12.2009
Ранее присвоенный государственный учетный номер:	данные отсутствуют
Адрес:	Российская Федерация, Архангельская область, Приморский район, МО "Катунинское", п. Катунино, уч. 115
Площадь:	88000 +/- 208кв. м
Кадастровая стоимость, руб.:	26282080
Кадастровые номера расположенных в пределах земельного участка объектов недвижимости:	данные отсутствуют
Кадастровые номера объектов недвижимости, из которых образован объект недвижимости:	данные отсутствуют
Кадастровые номера образованных объектов недвижимости:	данные отсутствуют
Сведения о включении объекта недвижимости в состав предприятия как имущественного комплекса:	

Государственный регистратор		ФГИС ЕГРН
полное наименование должности	подпись	инициалы, фамилия

М.П.

Выписка из Единого государственного реестра недвижимости об объекте недвижимости  
**Сведения о характеристиках объекта недвижимости**

<b>Земельный участок</b>			
<small>(вид объекта недвижимости)</small>			
Лист № ___ Раздела <b>1</b>	Всего листов раздела <b>1</b> : ___	Всего разделов: ___	Всего листов выписки: ___
<b>19.09.2018 № 99/2018/178607317</b>			
Кадастровый номер:		<b>29:16:240601:115</b>	

Категория земель:	Земли населённых пунктов
Виды разрешенного использования:	Для многоквартирного малоэтажного жилищного строительства
Сведения о кадастровом инженерере:	данные отсутствуют
Сведения о лесах, водных объектах и об иных природных объектах, расположенных в пределах земельного участка:	данные отсутствуют
Сведения о том, что земельный участок полностью или частично расположен в границах зоны с особыми условиями использования территории или территории объекта культурного наследия	данные отсутствуют
Сведения о том, что земельный участок расположен в границах особой экономической зоны, территории опережающего социально-экономического развития, зоны территориального развития в Российской Федерации, игровой зоны:	данные отсутствуют
Сведения о том, что земельный участок расположен в границах особо охраняемой природной территории, охотничьих угодий, лесничеств, лесопарков:	данные отсутствуют
Сведения о результатах проведения государственного земельного надзора:	данные отсутствуют
Сведения о расположении земельного участка в границах территории, в отношении которой утвержден проект межевания территории:	данные отсутствуют

Государственный регистратор		ФГИС ЕГРН
полное наименование должности	подпись	инициалы, фамилия

Выписка из Единого государственного реестра недвижимости об объекте недвижимости  
**Сведения о характеристиках объекта недвижимости**

<b>Земельный участок</b>			
<small>(вид объекта недвижимости)</small>			
Лист № ___ Раздела <b>1</b>	Всего листов раздела <b>1</b> : ___	Всего разделов: ___	Всего листов выписки: ___
<b>19.09.2018 № 99/2018/178607317</b>			
Кадастровый номер:		<b>29:16:240601:115</b>	

Условный номер земельного участка:	данные отсутствуют
Сведения о принятии акта и (или) заключении договора, предусматривающих предоставление в соответствии с земельным законодательством исполнительным органом государственной власти или органом местного самоуправления находящегося в государственной или муниципальной собственности земельного участка для строительства наемного дома социального использования или наемного дома коммерческого использования:	данные отсутствуют
Сведения о том, что земельный участок или земельные участки образованы на основании решения об изъятии земельного участка и (или) расположенного на нем объекта недвижимости для государственных или муниципальных нужд:	данные отсутствуют
Сведения о том, что земельный участок образован из земель или земельного участка, государственная собственность на которые не разграничена:	данные отсутствуют
Сведения о наличии земельного спора о местоположении границ земельных участков:	данные отсутствуют
Статус записи об объекте недвижимости:	Сведения об объекте недвижимости имеют статус "актуальные"
Особые отметки:	Сведения о видах разрешенного использования имеют статус «Актуальные незасвидетельствованные». Право (ограничение права, обременение объекта недвижимости) зарегистрировано на данный объект недвижимости с видами разрешенного использования «Для иных видов жилой застройки».
Получатель выписки:	Пархоменко Наталья Олеговна



Государственный регистратор		ФГИС ЕГРН
полное наименование должности	подпись	инициалы, фамилия

М.П.

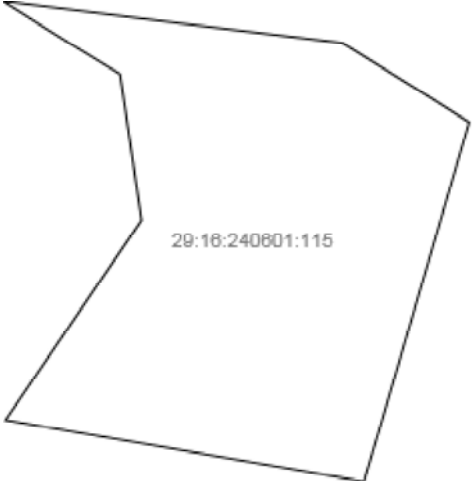
Выписка из Единого государственного реестра недвижимости об объекте недвижимости  
Сведения о зарегистрированных правах

<b>Земельный участок</b>	
<small>(вид объекта недвижимости)</small>	
Лист № ___ Раздела <u>2</u>	Всего листов раздела <u>2</u> : ___
Всего разделов: ___	
Всего листов выписки: ___	
<b>19.09.2018 № 99/2018/178607317</b>	
Кадастровый номер:	<b>29:16:240601:115</b>
1. Правообладатель (правообладатели):	1.1. Управление по инфраструктурному развитию и муниципальному хозяйству администрации муниципального образования "Приморский муниципальный район", ИНН: 2921006970
2. Вид, номер и дата государственной регистрации права:	2.1. Постоянное (бессрочное) пользование, № 29-29/001-29/001/134/2015-190/1 от 09.11.2015
3. Ограничение прав и обременение объекта недвижимости:	не зарегистрировано
4. Договоры участия в долевом строительстве:	не зарегистрировано
5. Заявленные в судебном порядке права требования:	данные отсутствуют
6. Сведения о возражении в отношении зарегистрированного права:	данные отсутствуют
7. Сведения о наличии решения об изъятии объекта недвижимости для государственных и муниципальных нужд:	данные отсутствуют
8. Сведения о невозможности государственной регистрации без личного участия правообладателя или его законного представителя:	
9. Правопритязания и сведения о наличии поступивших, но не рассмотренных заявлений о проведении государственной регистрации права (перехода, прекращения права), ограничения права или обременения объекта недвижимости, сделки в отношении объекта недвижимости:	данные отсутствуют
10. Сведения об осуществлении государственной регистрации сделки, права, ограничения права без необходимого в силу закона согласия третьего лица, органа:	данные отсутствуют
11. Сведения о невозможности государственной регистрации перехода, прекращения, ограничения права на земельный участок из земель сельскохозяйственного назначения:	

Государственный регистратор		ФГИС ЕГРН
полное наименование должности	подпись	инициалы, фамилия

Выписка из Единого государственного реестра недвижимости об объекте недвижимости  
**Описание местоположения земельного участка**

<b>Земельный участок</b>			
(вид объекта недвижимости)			
Лист № __ Раздела <b>3</b>	Всего листов раздела <b>3</b> : __	Всего разделов: __	Всего листов выписки: __
<b>19.09.2018 № 99/2018/178607317</b>			
Кадастровый номер:		<b>29:16:240601:115</b>	

План (чертеж, схема) земельного участка			
			
Масштаб 1: данные отсутствуют	Условные обозначения:		

Государственный регистратор		ФГИС ЕГРН
полное наименование должности	подпись	инициалы, фамилия

М.П.

Выписка из Единого государственного реестра недвижимости об объекте недвижимости  
**Описание местоположения земельного участка**

<b>Земельный участок</b>			
(вид объекта недвижимости)			
Лист № __ Раздела <b>3.1</b>	Всего листов раздела <b>3.1</b> : __	Всего разделов: __	Всего листов выписки: __
<b>19.09.2018 № 99/2018/178607317</b>			
Кадастровый номер:		<b>29:16:240601:115</b>	

Описание местоположения границ земельного участка							
Номер п/п	Номер точки		Дирекционный угол	Горизонтальное проложение, м	Описание закрепления на местности	Кадастровые номера смежных участков	Сведения об адресах правообладателей смежных земельных участков
	начальная	конечная					
1	2	3	4	5	6	7	8
1	1	1	данные отсутствуют	данные отсутствуют	-	данные отсутствуют	данные отсутствуют

Государственный регистратор		ФГИС ЕГРН
полное наименование должности	подпись	инициалы, фамилия

М.П.

Выписка из Единого государственного реестра недвижимости об объекте недвижимости  
**Описание местоположения земельного участка**

<b>Земельный участок</b>			
<small>(вид объекта недвижимости)</small>			
Лист № __ Раздела <b>3.2</b>	Всего листов раздела <b>3.2</b> : __	Всего разделов: __	Всего листов выписки: __
<b>19.09.2018 № 99/2018/178607317</b>			
Кадастровый номер:		<b>29:16:240601:115</b>	

Сведения о характерных точках границы земельного участка				
Система координат: МСК-29 зона 2				
Зона №				
Номер точки	Координаты		Описание закрепления на местности	Средняя квадратическая погрешность определения координат характерных точек границ земельного участка, м
	X	Y		
1	2	3	4	5
1	634294.86	2526739.17	данные отсутствуют	0.2
2	634262.18	2527008.36	данные отсутствуют	0.2
3	634198.44	2527108.89	данные отсутствуют	0.2
4	633912.98	2527025.38	данные отсутствуют	0.2
5	633962.3	2526740.98	данные отсутствуют	0.2
6	634120.84	2526848.9	данные отсутствуют	0.2
7	634237.04	2526831.82	данные отсутствуют	0.2

Государственный регистратор		ФГИС ЕГРН
полное наименование должности	подпись	инициалы, фамилия

М.П.

Выписка из Единого государственного реестра недвижимости об объекте недвижимости  
**Сведения о частях земельного участка**

<b>Земельный участок</b>			
(вид объекта недвижимости)			
Лист № __ Раздела <b>4</b>	Всего листов раздела <b>4</b> : __	Всего разделов: __	Всего листов выписки: __
<b>19.09.2018 № 99/2018/178607317</b>			
Кадастровый номер:		<b>29:16:240601:115</b>	

План (чертеж, схема) части земельного участка		Учетный номер части: <b>29:16:240601:115/1</b>	
			
Масштаб 1: данные отсутствуют	Условные обозначения:		

Государственный регистратор		ФГИС ЕГРН
полное наименование должности	подпись	инициалы, фамилия

М.П.

Выписка из Единого государственного реестра недвижимости об объекте недвижимости  
**Сведения о частях земельного участка**

<b>Земельный участок</b>			
<small>(вид объекта недвижимости)</small>			
Лист № __ Раздела <b>4.1</b>	Всего листов раздела <b>4.1</b> : __	Всего разделов: __	Всего листов выписки: __
<b>19.09.2018 № 99/2018/178607317</b>			
Кадастровый номер:		<b>29:16:240601:115</b>	

Учетный номер части	Площадь (м <sup>2</sup> )	Содержание ограничения в использовании или ограничения права на объект недвижимости или обременения объекта недвижимости
1	2	3
1	232	Ограничения прав на земельный участок, предусмотренные статьями 56, 56.1 Земельного кодекса Российской Федерации, 29.00.2.65, Постановление Правительства Российской Федерации «Об установлении запретных и иных зон с особыми условиями использования земель для обеспечения функционирования военных объектов Вооруженных Сил РФ» № 405 от 05.05.2014

Государственный регистратор		ФГИС ЕГРН
полное наименование должности	подпись	инициалы, фамилия

М.П.

Выписка из Единого государственного реестра недвижимости об объекте недвижимости  
**Сведения о частях земельного участка**

<b>Земельный участок</b>				
<small>(вид объекта недвижимости)</small>				
Лист № ___ Раздела <b>4.2</b>		Всего листов раздела <b>4.2</b> : ___		Всего разделов: ___
Всего листов выписки: ___				
<b>19.09.2018 № 99/2018/178607317</b>				
Кадастровый номер:			<b>29:16:240601:115</b>	
Сведения о характерных точках границы части (частей) земельного участка				
Учетный номер части: 1				
Система координат: МСК-29 зона 2				
Зона №				
Номер точки	Координаты, м		Описание закрепления на местности	Средняя квадратическая погрешность определения координат характерных точек границы части земельного участка, м
	X	Y		
1	2	3	4	5
4	633912.98	2527025.38	данные отсутствуют	0.2
8	633913.7	2527021.23	данные отсутствуют	данные отсутствуют
9	634019.22	2527056.46	данные отсутствуют	данные отсутствуют
Государственный регистратор			ФГИС ЕГРН	
полное наименование должности			подпись	
			инициалы, фамилия	

М.П.



## ФГИС ЕГРН

(полное наименование органа кадастрового учета)

КПТ.1.1

## КАДАСТРОВЫЙ ПЛАН ТЕРРИТОРИИ

17.07.2018 г № 99/2018/134442883

1	Номер кадастрового квартала: 29:16:240601					Лист № 1	Всего листов 463
2	Площадь кадастрового квартала: 184.6409 Га						
3	Общие сведения о земельных участках в кадастровом квартале:						
Номер п/п	Кадастровый номер земельного участка	Адрес (описание местоположения)	Категория земель	Разрешенное использование	Площадь, кв.м	Кадастровая стоимость (руб)	
1	2	3	4	5	6	7	
1	29:16:240601:1	обл. Архангельская, р-н Приморский, с/а Катунинская, п. Катунино	Земли населённых пунктов	Под здание школы и спортивные площадки	15974	15060606.68	
2	29:16:240601:2	обл. Архангельская, р-н Приморский, с/а Катунинская, п. Катунино	Земли населённых пунктов	Для размещения здания начальной школы	1045	985246.9	
3	29:16:240601:3	Архангельская область, Приморский район, Катунинская сельская администрация, п. Катунино, ул. Советская, дом 20 а	Земли населённых пунктов	Для эксплуатации магазина	241	317591.12	
4	29:16:240601:4	обл. Архангельская, р-н Приморский, с/а Катунинская, п. Катунино, ул. Советская, дом 31, корпус 1	Земли населённых пунктов	Для строительства церкви	2340 +/-17	2206198.8	
5	29:16:240601:8	обл. Архангельская, р-н Приморский, с/а Катунинская, п. Катунино	Земли населённых пунктов	Для эксплуатации и содержания автомобильных дорог (а/д Лесная Речка-Катунино)	7823 +/-52	1	

(наименование должности)

М.П.

(подпись)

(инициалы, фамилия)

## ФГИС ЕГРН

(полное наименование органа кадастрового учета)

КПТ.1.1

## КАДАСТРОВЫЙ ПЛАН ТЕРРИТОРИИ

17.07.2018 г № 99/2018/134442883

1	Номер кадастрового квартала: 29:16:240601					Лист № 2	Всего листов 463
Номер п/п	Кадастровый номер земельного участка	Адрес (описание местоположения)	Категория земель	Разрешенное использование	Площадь, кв.м	Кадастровая стоимость (руб)	
1	2	3	4	5	6	7	
6	29:16:240601:26	Российская Федерация, Архангельская область, Приморский район, МО "Катунинское", п. Катунино, ул. Катунина, д. №9А	Земли населённых пунктов	Для производственной деятельности	923 +/-21	66151.41	
		Местоположение установлено относительно ориентира, расположенного в границах участка. Ориентир жилой дом.	Земли населённых	Для эксплуатации жилого			

7	29:16:240601:28	Почтовый адрес ориентира: обл. Архангельская, р-н Приморский, с/а Катунинская, п. Катунино, ул. Матросская, дом 6	пунктов	дома	400 +/-14	349512
8	29:16:240601:34	Местоположение установлено относительно ориентира, расположенного в границах участка. Ориентир жилой дом. Почтовый адрес ориентира: обл. Архангельская, р-н Приморский, с/а Катунинская, п. Катунино, ул. Стрельцова, дом 6	Земли населённых пунктов	Для эксплуатации жилого дома	583 +/-17	509413.74
9	29:16:240601:36 (входит в единое землепользование 29:16:240601:38)	Российская Федерация, Архангельская область, Приморский район, МО "Катунинское", п. Катунино, ул. Набережная, д. №24	Земли населённых пунктов	Для ведения личного подсобного хозяйства	696 +/-19	207867.36
10	29:16:240601:37 (входит в единое землепользование 29:16:240601:38)	Российская Федерация, Архангельская область, Приморский район, МО "Катунинское", п. Катунино, ул. Набережная, д. №24	Земли населённых пунктов	Для ведения личного подсобного хозяйства	184 +/-10	54953.44

\_\_\_\_\_

М.П.

\_\_\_\_\_

\_\_\_\_\_

(наименование должности)

(подпись)

(инициалы, фамилия)

## ФГИС ЕГРН

(полное наименование органа кадастрового учета)

КПТ.1.1

## КАДАСТРОВЫЙ ПЛАН ТЕРРИТОРИИ

17.07.2018 г № 99/2018/134442883

1	Номер кадастрового квартала: 29:16:240601				Лист № 3	Всего листов 463
Номер п/п	Кадастровый номер земельного участка	Адрес (описание местоположения)	Категория земель	Разрешенное использование	Площадь, кв.м	Кадастровая стоимость (руб)
1	2	3	4	5	6	7
11	29:16:240601:38	Российская Федерация, Архангельская область, Приморский район, МО "Катунинское", п. Катунино, ул. Набережная, д. №24	Земли населённых пунктов	Для ведения личного подсобного хозяйства	880 +/-21	262820.8
12	29:16:240601:40	Местоположение установлено относительно ориентира, расположенного в границах участка. Ориентир здание магазина. Почтовый адрес ориентира: обл. Архангельская, р-н Приморский, МО "Катунинское", п. Катунино, ул. Катунина, дом 10	Земли населённых пунктов	Для эксплуатации магазина	195 +/-10	257185.5
13	29:16:240601:42	обл. Архангельская, р-н Приморский, с/а Катунинская, п. Катунино	Земли населённых пунктов	Для ведения дачного хозяйства	1080 +/-23	35661.6
14	29:16:240601:44	обл. Архангельская, р-н Приморский, с/а Катунинская, п. Катунино, ул. Стрельцова, дом 5	Земли населённых пунктов	Для эксплуатации здания МОУ дополнительного образования детей "ДШИ №23"	371 +/-13	349786.22
15	29:16:240601:46	Местоположение установлено относительно ориентира, расположенного в границах участка. Ориентир жилой дом. Почтовый адрес ориентира:	Земли населённых	Для ведения личного	2096 +/-32	624125.92

Российская Федерация,  
Архангельская область,  
Приморский район, МО  
"Катунинское", д. Лахта, д. №7А

пунктов

подсобного хозяйства

(наименование должности)

М.П.

(подпись)

(инициалы, фамилия)

## ФГИС ЕГРН

(полное наименование органа кадастрового учета)

КПТ.1.1

## КАДАСТРОВЫЙ ПЛАН ТЕРРИТОРИИ

17.07.2018 г № 99/2018/134442883

1					Лист № 4	Всего листов 463
Номер п/п	Кадастровый номер земельного участка	Адрес (описание местоположения)	Категория земель	Разрешенное использование	Площадь, кв.м	Кадастровая стоимость (руб)
1	2	3	4	5	6	7
16	29:16:240601:47 (входит в единое землепользование 29:16:240601:49)	обл. Архангельская, р-н Приморский, МО "Катунинское", д. Лахта, дом 7а	Земли населённых пунктов	Для ведения личного подсобного хозяйства	520 +/-16	154840.4
17	29:16:240601:48 (входит в единое землепользование 29:16:240601:49)	обл. Архангельская, р-н Приморский, МО "Катунинское", д. Лахта, дом 7а	Земли населённых пунктов	Для ведения личного подсобного хозяйства	489 +/-15	145609.53
18	29:16:240601:49	обл. Архангельская, р-н Приморский, МО "Катунинское", д. Лахта, дом 7а	Земли населённых пунктов	Для ведения личного подсобного хозяйства	1009 +/-22	300449.93
19	29:16:240601:51	обл. Архангельская, р-н Приморский, МО "Катунинское", п. Катунино	Земли населённых пунктов	Для ведения дачного хозяйства	580 +/-17	15636.8
20	29:16:240601:52	Местоположение установлено относительно ориентира, расположенного за пределами участка. Ориентир жилой дом. Участок находится примерно в 70 м от ориентира по направлению на северо-запад. Почтовый адрес ориентира: обл. Архангельская, р-н Приморский, МО "Катунинское", п. Катунино, ул. Набережная, дом 29	Земли населённых пунктов	Для сельскохозяйственного использования (огородничества)	563 +/-19	50.67

(наименование должности)

М.П.

(подпись)

(инициалы, фамилия)

## ФГИС ЕГРН

(полное наименование органа кадастрового учета)

КПТ.1.1

## КАДАСТРОВЫЙ ПЛАН ТЕРРИТОРИИ

17.07.2018 г № 99/2018/134442883

1					Лист № 5	Всего листов 463
Номер п/п	Кадастровый номер земельного участка	Адрес (описание местоположения)	Категория земель	Разрешенное использование	Площадь, кв.м	Кадастровая стоимость (руб)
1	2	3	4	5	6	7

21	29:16:240601:54	Местоположение установлено относительно ориентира, расположенного за пределами участка. Ориентир жилой дом. Участок находится примерно в 200 метрах от ориентира по направлению на юго-восток. Почтовый адрес ориентира: обл. Архангельская, р-н Приморский, МО "Катунинское", п. Катунино, ул. Набережная, дом 29	Земли населённых пунктов	Для дачного хозяйства	819 +/-20	27043.38
22	29:16:240601:56	Российская Федерация, Архангельская область, Приморский район, МО "Катунинское", п. Катунино, ул. Набережная, д. №7	Земли населённых пунктов	Для ведения личного подсобного хозяйства	1501 +/-27	448483.79
23	29:16:240601:58	Местоположение установлено относительно ориентира, расположенного за пределами участка. Ориентир жилой дом. Участок находится примерно в 215 метрах от ориентира по направлению на юго-восток. Почтовый адрес ориентира: обл. Архангельская, р-н Приморский, МО "Катунинское", п. Катунино, ул. Набережная, дом 29	Земли населённых пунктов	Для эксплуатации хозяйственной постройки ( гараж весельной лодки)	50 +/-5	9730
24	29:16:240601:60	Местоположение установлено относительно ориентира, расположенного в границах участка. Ориентир узел связи. Почтовый адрес ориентира: обл. Архангельская, р-н Приморский, МО "Катунинское", п. Катунино	Земли населённых пунктов	Для обеспечения деятельности Вооруженных Сил Российской Федерации (эксплуатация узла связи)	976 +/-22	25317.44
25	29:16:240601:61	Местоположение установлено относительно ориентира, расположенного в границах участка. Ориентир здание комендатуры. Почтовый адрес ориентира: обл. Архангельская, р-н Приморский, МО "Катунинское", п. Катунино	Земли населённых пунктов	Для обеспечения деятельности Вооруженных Сил Российской Федерации (эксплуатация здания комендатуры)	3243 +/-40	84123.42

(наименование должности)

М.П.

(подпись)

(инициалы, фамилия)

## ФГИС ЕГРН

(полное наименование органа кадастрового учета)

КПТ.1.1

## КАДАСТРОВЫЙ ПЛАН ТЕРРИТОРИИ

17.07.2018 г № 99/2018/134442883

1	Номер кадастрового квартала: 29:16:240601				Лист № 6	Всего листов 463
Номер п/п	Кадастровый номер земельного участка	Адрес (описание местоположения)	Категория земель	Разрешенное использование	Площадь, кв.м	Кадастровая стоимость (руб)
1	2	3	4	5	6	7
26	29:16:240601:64	обл. Архангельская, р-н Приморский, МО "Катунинское", п. Катунино	Земли населённых пунктов	Для ведения личного подсобного хозяйства	750 +/-19	224092.5
27	29:16:240601:65	Архангельская область, Приморский район, муниципальное образование "Катунинское", поселок Катунино,	Земли населённых пунктов	Административный объект органа местного самоуправления	397 +/-14	374299.54

		улица Летчика Панкова, дом 2				
28	29:16:240601:69	Местоположение установлено относительно ориентира, расположенного за пределами участка. Ориентир жилой дом. Участок находится примерно в 240 метрах от ориентира по направлению на северо-восток. Почтовый адрес ориентира: обл. Архангельская, р-н Приморский, МО "Катунинское", п. Катунино, ул. Набережная, дом 29	Земли населённых пунктов	Для ведения личного подсобного хозяйства	401 +/-14	119814.79
29	29:16:240601:71	обл. Архангельская, р-н Приморский, МО "Катунинское", п. Катунино	Земли населённых пунктов	Для огородничества	939 +/-21	31005.78
30	29:16:240601:73	Местоположение установлено относительно ориентира, расположенного в границах участка. Ориентир жилой дом. Почтовый адрес ориентира: обл. Архангельская, р-н Приморский, МО "Катунинское", п. Катунино, ул. Набережная, дом 29	Земли населённых пунктов	Для ведения личного подсобного хозяйства	605 +/-17	180767.95

(наименование должности)

М.П.

(подпись)

(инициалы, фамилия)

## ФГИС ЕГРН

(полное наименование органа кадастрового учета)

КПТ.1.1

## КАДАСТРОВЫЙ ПЛАН ТЕРРИТОРИИ

17.07.2018 г № 99/2018/134442883

1	Номер кадастрового квартала: 29:16:240601				Лист № 7	Всего листов 463
Номер п/п	Кадастровый номер земельного участка	Адрес (описание местоположения)	Категория земель	Разрешенное использование	Площадь, кв.м	Кадастровая стоимость (руб)
1	2	3	4	5	6	7
31	29:16:240601:74	Местоположение установлено относительно ориентира, расположенного за пределами участка. Ориентир жилой дом. Участок находится примерно в 20 м от ориентира по направлению на северо-запад. Почтовый адрес ориентира: обл. Архангельская, р-н Приморский, МО "Катунинское", п. Катунино, ул. Набережная, дом 29	Земли населённых пунктов	Для ведения личного подсобного хозяйства	281 +/-12	83959.99
32	29:16:240601:75	обл. Архангельская, р-н Приморский, МО "Катунинское", п. Катунино	Земли населённых пунктов	Для ведения личного подсобного хозяйства	1350 +/-26	403366.5
33	29:16:240601:85	Местоположение установлено относительно ориентира, расположенного за пределами участка. Ориентир жилой дом. Участок находится примерно в 170 м от ориентира по направлению на восток. Почтовый адрес ориентира: обл. Архангельская, р-н Приморский, МО "Катунинское", п. Катунино, ул. Набережная, дом 29	Земли населённых пунктов	Для садоводства	4665 +/-112	154038.3
		Местоположение установлено				

34	29:16:240601:88	относительно ориентира, расположенного в границах участка. Ориентир ЛЭП 6кВ "РП-6 (Катунино) - асфальтобетонный завод ФГУ ДЭП №211", опора №1. Почтовый адрес ориентира: Архангельская обл, р-н Приморский, МО "Катунинское", п Катунино	Земли населённых пунктов	Для эксплуатации ЛЭП 6кВ &quot;РП-6 (Катунино) - асфальтобетонный завод ФГУ ДЭП №211&quot;;	10 +/-2	259.4
35	29:16:240601:89	Местоположение установлено относительно ориентира, расположенного в границах участка. Ориентир ЛЭП 6кВ "РП-6(Катунино)- асфальтобетонный завод ФГУ ДЭП №211", опора №2. Почтовый адрес ориентира: Архангельская обл, р-н Приморский, МО "Катунинское", п Катунино	Земли населённых пунктов	Для эксплуатации ЛЭП 6кВ &quot;РП-6 (Катунино) - асфальтобетонный завод ФГУ ДЭП №211&quot;;	12 +/-2	311.28

(наименование должности)

М.П.

(подпись)

(инициалы, фамилия)

## ФГИС ЕГРН

(полное наименование органа кадастрового учета)

КПТ.1.1

## КАДАСТРОВЫЙ ПЛАН ТЕРРИТОРИИ

17.07.2018 г № 99/2018/134442883

1				Лист № 8	Всего листов 463	
Номер п/п	Кадастровый номер земельного участка	Адрес (описание местоположения)	Категория земель	Разрешенное использование	Площадь, кв.м	Кадастровая стоимость (руб)
1	2	3	4	5	6	7
36	29:16:240601:90	Местоположение установлено относительно ориентира, расположенного в границах участка. Ориентир ЛЭП 6 кВ "РП-6 (Катунино) - асфальтобетонный завод ФГУ ДЭП № 211", опора № 3. Почтовый адрес ориентира: Архангельская обл, р-н Приморский, МО "Катунинское", п. Катунино	Земли населённых пунктов	Для эксплуатации ЛЭП 6кВ &quot;РП-6 (Катунино) - асфальтобетонный завод ФГУ ДЭП №211&quot;;	5 +/-2	129.7
37	29:16:240601:91	Местоположение установлено относительно ориентира, расположенного в границах участка. Ориентир ЛЭП 6кВ "РП-6(Катунино)- асфальтобетонный завод ФГУ ДЭП №211", опора №4. Почтовый адрес ориентира: Архангельская обл, р-н Приморский, МО "Катунинское", п Катунино	Земли населённых пунктов	Для эксплуатации ЛЭП 6кВ &quot;РП-6 (Катунино) - асфальтобетонный завод ФГУ ДЭП №211&quot;;	5 +/-2	129.7
38	29:16:240601:92	Местоположение установлено относительно ориентира, расположенного в границах участка. Ориентир ЛЭП 6кВ "РП-6(Катунино)- асфальтобетонный завод ФГУ ДЭП №211", опора №5. Почтовый адрес ориентира: Архангельская обл, р-н Приморский, МО "Катунинское", п Катунино	Земли населённых пунктов	Для эксплуатации ЛЭП 6кВ &quot;РП-6 (Катунино) - асфальтобетонный завод ФГУ ДЭП №211&quot;;	5 +/-2	129.7

39	29:16:240601:93	Местоположение установлено относительно ориентира, расположенного в границах участка. Ориентир ЛЭП 6 кВ "РП-6 (Катунино) - асфальтобетонный завод ФГУ ДЭП № 211", опора №6.  Почтовый адрес ориентира: Архангельская обл, р-н Приморский, МО "Катунинское", п. Катунино	Земли населённых пунктов	Для эксплуатации ЛЭП 6кВ &quot;РП-6 (Катунино) - асфальтобетонный завод ФГУ ДЭП №211&quot;;	5 +/-2	129.7
40	29:16:240601:94	Местоположение установлено относительно ориентира, расположенного в границах участка. Ориентир ЛЭП 6 кВ "РП-6 (Катунино) - асфальтобетонный завод ФГУ ДЭП № 211", опора № 7.  Почтовый адрес ориентира: Архангельская обл, р-н Приморский,МО "Катунинское", п. Катунино	Земли населённых пунктов	Для эксплуатации ЛЭП 6кВ &quot;РП-6 (Катунино) - асфальтобетонный завод ФГУ ДЭП №211&quot;;	5 +/-2	129.7

(наименование должности)

М.П.

(подпись)

(инициалы, фамилия)

## ФГИС ЕГРН

(полное наименование органа кадастрового учета)

КПТ.1.1

## КАДАСТРОВЫЙ ПЛАН ТЕРРИТОРИИ

17.07.2018 г № 99/2018/134442883

1					Лист № 9	Всего листов 463
Номер п/п	Кадастровый номер земельного участка	Адрес (описание местоположения)	Категория земель	Разрешенное использование	Площадь, кв.м	Кадастровая стоимость (руб)
1	2	3	4	5	6	7
41	29:16:240601:95	Местоположение установлено относительно ориентира, расположенного в границах участка. Ориентир ЛЭП 6 кВ "РП-6 (Катунино) - асфальтобетонный завод ФГУ ДЭП № 211", опора № 8.  Почтовый адрес ориентира: Архангельская обл, р-н Приморский, МО "Катунинское", п. Катунино	Земли населённых пунктов	Для эксплуатации ЛЭП 6кВ &quot;РП-6 (Катунино) - асфальтобетонный завод ФГУ ДЭП №211&quot;;	5 +/-2	129.7
42	29:16:240601:96	Местоположение установлено относительно ориентира, расположенного в границах участка. Ориентир ЛЭП 6кВ "РП-6(Катунино)- асфальтобетонный завод ФГУ ДЭП №211", опора №9.  Почтовый адрес ориентира: Архангельская обл, р-н Приморский, МО "Катунинское",п Катунино	Земли населённых пунктов	Для эксплуатации ЛЭП 6кВ &quot;РП-6 (Катунино) - асфальтобетонный завод ФГУ ДЭП №211&quot;;	5 +/-2	129.7
43	29:16:240601:97	Местоположение установлено относительно ориентира, расположенного в границах участка. Ориентир ЛЭП 6кВ "РП-6(Катунино)- асфальтобетонный завод ФГУ ДЭП №211", опора №10.	Земли населённых пунктов	Для эксплуатации ЛЭП 6кВ &quot;РП-6 (Катунино) - асфальтобетонный завод	5 +/-2	129.7

		Почтовый адрес ориентира: Архангельская обл, р-н Приморский, МО "Катунинское", п Катунино		ФГУ ДЭП №211";		
44	29:16:240601:98	Местоположение установлено относительно ориентира, расположенного в границах участка. Ориентир ЛЭП 6кВ "РП- 6(Катунино)- асфальтобетонный завод ФГУ ДЭП №211", опора №11. Почтовый адрес ориентира: Архангельская обл, р-н Приморский, МО "Катунинское",п Катунино	Земли населённых пунктов	Для эксплуатации ЛЭП 6кВ &quot;;РП-6 (Катунино) - асфальтобетонный завод ФГУ ДЭП №211&quot;;	5 +/-2	129.7
45	29:16:240601:99	Местоположение установлено относительно ориентира, расположенного в границах участка. Ориентир ЛЭП 6кВ "РП- 6(Катунино)- асфальтобетонный завод ФГУ ДЭП №211", опора №12. Почтовый адрес ориентира: Архангельская обл, р-н Приморский, МО "Катунинское", п Катунино	Земли населённых пунктов	Для эксплуатации ЛЭП 6кВ &quot;;РП-6 (Катунино) - асфальтобетонный завод ФГУ ДЭП №211&quot;;	20 +/-3	518.8

(наименование должности)

М.П.

(подпись)

(инициалы, фамилия)

## ФГИС ЕГРН

(полное наименование органа кадастрового учета)

КПТ.1.1

## КАДАСТРОВЫЙ ПЛАН ТЕРРИТОРИИ

17.07.2018 г № 99/2018/134442883

1	Номер кадастрового квартала: 29:16:240601				Лист № 10	Всего листов 463
Номер п/п	Кадастровый номер земельного участка	Адрес (описание местоположения)	Категория земель	Разрешенное использование	Площадь, кв.м	Кадастровая стоимость (руб)
1	2	3	4	5	6	7
46	29:16:240601:100	Местоположение установлено относительно ориентира, расположенного в границах участка. Ориентир ЛЭП 6 кВ "РП-6 (Катунино) - асфальтобетонный завод ФГУ ДЭП № 211", опора № 13. Почтовый адрес ориентира: Архангельская обл, р-н Приморский, МО "Катунинское", п. Катунино	Земли населённых пунктов	Для эксплуатации ЛЭП 6кВ &quot;;РП-6 (Катунино) - асфальтобетонный завод ФГУ ДЭП №211&quot;;	5 +/-2	129.7
47	29:16:240601:101	Местоположение установлено относительно ориентира, расположенного в границах участка. Ориентир ЛЭП 6 кВ "РП-6 (Катунино) - асфальтобетонный завод ФГУ ДЭП № 211", опора №14. Почтовый адрес ориентира: Архангельская обл, р-н Приморский, МО "Катунинское", п. Катунино	Земли населённых пунктов	Для эксплуатации ЛЭП 6кВ &quot;;РП-6 (Катунино) - асфальтобетонный завод ФГУ ДЭП №211&quot;;	5 +/-2	129.7
		Местоположение установлено относительно ориентира,				



48	29:16:240601:102	расположенного в границах участка. Ориентир ЛЭП 6кВ "РП-6(Катунино)- асфальтобетонный завод ФГУ ДЭП №211", опора №15. Почтовый адрес ориентира: Архангельская обл, р-н Приморский, МО "Катунинское", п Катунино	Земли населённых пунктов	Для эксплуатации ЛЭП 6кВ &quot;РП-6 (Катунино) - асфальтобетонный завод ФГУ ДЭП №211&quot;;	5 +/-2	129.7
49	29:16:240601:103	Местоположение установлено относительно ориентира, расположенного в границах участка. Ориентир ЛЭП 6 кВ "РП-6 (Катунино)- асфальтобетонный завод ФГУ ДЭП №211", опора № 16. Почтовый адрес ориентира: Архангельская обл, р-н Приморский, МО "Катунинское", п. Катунино	Земли населённых пунктов	Для эксплуатации ЛЭП 6кВ &quot;РП-6 (Катунино) - асфальтобетонный завод ФГУ ДЭП №211&quot;;	5 +/-2	129.7
50	29:16:240601:104	Местоположение установлено относительно ориентира, расположенного в границах участка. Ориентир ЛЭП 6 кВ "РП-6 (Катунино) - асфальтобетонный завод ФГУ ДЭП № 211", опора № 17. Почтовый адрес ориентира: Архангельская обл, р-н Приморский, МО "Катунинское", п. Катунино	Земли населённых пунктов	Для эксплуатации ЛЭП 6кВ &quot;РП-6 (Катунино) - асфальтобетонный завод ФГУ ДЭП №211&quot;;	5 +/-2	129.7

(наименование должности)

М.П.

(подпись)

(инициалы, фамилия)

## ФГИС ЕГРН

(полное наименование органа кадастрового учета)

КПТ.1.1

## КАДАСТРОВЫЙ ПЛАН ТЕРРИТОРИИ

17.07.2018 г № 99/2018/134442883

1	Номер кадастрового квартала: 29:16:240601				Лист № 11	Всего листов 463	
Номер п/п	Кадастровый номер земельного участка	Адрес (описание местоположения)	Категория земель	Разрешенное использование	Площадь, кв.м	Кадастровая стоимость (руб)	
1	2	3	4	5	6	7	
51	29:16:240601:105	Местоположение установлено относительно ориентира, расположенного в границах участка. Ориентир ЛЭП 6кВ "РП-6(Катунино)- асфальтобетонный завод ФГУ ДЭП №211", опора №18. Почтовый адрес ориентира: Архангельская обл, р-н Приморский, МО "Катунинское", п Катунино	Земли населённых пунктов	Для эксплуатации ЛЭП 6кВ &quot;РП-6 (Катунино) - асфальтобетонный завод ФГУ ДЭП №211&quot;;	5 +/-2	129.7	
52	29:16:240601:106	Местоположение установлено относительно ориентира, расположенного в границах участка. Ориентир ЛЭП 6кВ "РП-6(Катунино)- асфальтобетонный завод ФГУ ДЭП №211", опора №19. Почтовый адрес ориентира:	Земли населённых пунктов	Для эксплуатации ЛЭП 6кВ &quot;РП-6 (Катунино) - асфальтобетонный завод ФГУ ДЭП №211&quot;;	5 +/-2	129.7	

		Архангельская обл, р-н Приморский, МО "Катунинское", п Катунино				
53	29:16:240601:107	Местоположение установлено относительно ориентира, расположенного в границах участка. Ориентир ЛЭП 6кВ "РП-6(Катунино)- асфальтобетонный завод ФГУ ДЭП №211", опора №20. Почтовый адрес ориентира: Архангельская обл, р-н Приморский, МО "Катунинское", п Катунино	Земли населённых пунктов	Для эксплуатации ЛЭП 6кВ &quot;РП-6 (Катунино) - асфальтобетонный завод ФГУ ДЭП №211&quot;;	5 +/-2	129.7
54	29:16:240601:108	Местоположение установлено относительно ориентира, расположенного в границах участка. Ориентир ЛЭП 6 кв "РП-6 (Катунино) - асфальтобетонный завод ФГУ ДЭП №211", опора № 21. Почтовый адрес ориентира: Архангельская обл, р-н Приморский, МО "Катунинское", п. Катунино	Земли населённых пунктов	Для эксплуатации ЛЭП 6кВ &quot;РП-6 (Катунино) - асфальтобетонный завод ФГУ ДЭП №211&quot;;	5 +/-2	129.7
55	29:16:240601:109	Местоположение установлено относительно ориентира, расположенного в границах участка. Ориентир жилой дом. Почтовый адрес ориентира: Архангельская обл, р-н Приморский, МО "Катунинское", п Катунино, ул Набережная, дом 27	Земли населённых пунктов	Для ведения личного подсобного хозяйства	622 +/-17	185847.38

(наименование должности)

М.П.

(подпись)

(инициалы, фамилия)

## ФГИС ЕГРН

(полное наименование органа кадастрового учета)

КПТ.1.1

## КАДАСТРОВЫЙ ПЛАН ТЕРРИТОРИИ

17.07.2018 г № 99/2018/134442883

1	Номер кадастрового квартала: 29:16:240601				Лист № 12	Всего листов 463
Номер п/п	Кадастровый номер земельного участка	Адрес (описание местоположения)	Категория земель	Разрешенное использование	Площадь, кв.м	Кадастровая стоимость (руб)
1	2	3	4	5	6	7
56	29:16:240601:111	Местоположение установлено относительно ориентира, расположенного в границах участка. Ориентир жилой дом. Почтовый адрес ориентира: Архангельская обл., р-н Приморский, МО "Катунинское", пос. Катунино, ул. Маркина, 2	Земли населённых пунктов	Для эксплуатации многоквартирного дома	1185 +/-24	1035429.3
57	29:16:240601:113	Архангельская обл., Приморский район, МО "Катунинское", пос. Катунино	Земли населённых пунктов	Для ведения личного подсобного хозяйства	956 +/-22	285643.24
58	29:16:240601:114	Российская Федерация, Архангельская область, Приморский район, МО "Катунинское", п. Катунино, ул. Набережная, д. №5	Земли населённых пунктов	Для ведения личного подсобного хозяйства	700 +/-19	209153

59	29:16:240601:115	Российская Федерация, Архангельская область, Приморский район, МО "Катунинское", п. Катунино, уч. 115	Земли населённых пунктов	Для многоквартирного малозэтажного жилищного строительства	88000 +/-208	26282080
60	29:16:240601:116	Архангельская обл., р-н Приморский, МО "Катунинское", пос. Катунино	Земли населённых пунктов	Для установки и эксплуатации торгового павильона	25 +/-4	32972.5

(наименование должности)

М.П.

(подпись)

(инициалы, фамилия)

## ФГИС ЕГРН

(полное наименование органа кадастрового учета)

КПТ.1.1

## КАДАСТРОВЫЙ ПЛАН ТЕРРИТОРИИ

17.07.2018 г № 99/2018/134442883

1	Номер кадастрового квартала: 29:16:240601				Лист № 13	Всего листов 463
Номер п/п	Кадастровый номер земельного участка	Адрес (описание местоположения)	Категория земель	Разрешенное использование	Площадь, кв.м	Кадастровая стоимость (руб)
1	2	3	4	5	6	7
61	29:16:240601:117	Архангельская обл., р-н Приморский, МО "Катунинское", п. Катунино, ул. Стрельцова, дом 2	Земли населённых пунктов	Для эксплуатации здания детского сада	3027 +/-39	2853916.14
62	29:16:240601:118	Архангельская обл., р-н Приморский, МО "Катунинское", пос. Катунино	Земли населённых пунктов	Для ведения личного подсобного хозяйства	619 +/-17	184951.01
63	29:16:240601:120	Архангельская обл., р-н Приморский, МО "Катунинское", п. Катунино	Земли населённых пунктов	Для ведения личного подсобного хозяйства	686 +/-18	204969.94
64	29:16:240601:124	Российская Федерация, Архангельская область, Приморский район, МО "Катунинское", п. Катунино, ул. Набережная, д. №7/1	Земли населённых пунктов	Ведение личного подсобного хозяйства	838 +/-20	250277.08
65	29:16:240601:125	Архангельская обл., р-н Приморский, МО "Катунинское", пос. Катунино	Земли населённых пунктов	Для ведения личного подсобного хозяйства	1606 +/-28	479856.74

(наименование должности)

М.П.

(подпись)

(инициалы, фамилия)

## ФГИС ЕГРН

(полное наименование органа кадастрового учета)

КПТ.1.1

## КАДАСТРОВЫЙ ПЛАН ТЕРРИТОРИИ

17.07.2018 г № 99/2018/134442883

1	Номер кадастрового квартала: 29:16:240601				Лист № 14	Всего листов 463
Номер п/п	Кадастровый номер земельного участка	Адрес (описание местоположения)	Категория земель	Разрешенное использование	Площадь, кв.м	Кадастровая стоимость (руб)
1	2	3	4	5	6	7

66	29:16:240601:126	Архангельская обл., р-н Приморский, МО "Катунинское", п. Катунино	Земли населённых пунктов	Для эксплуатации гаража	32 +/-4	6227.2
67	29:16:240601:127	Архангельская обл., р-н Приморский, МО "Катунинское", пос. Катунино	Земли населённых пунктов	Для ведения личного подсобного хозяйства	2000 +/-31	597580
68	29:16:240601:128	Архангельская обл., р-н Приморский, с/а "Катунинская", п. Катунино	Земли населённых пунктов	Для ведения личного подсобного хозяйства	386 +/-4	115332.94
69	29:16:240601:129	Архангельская обл., р-н Приморский, с/а "Катунинская", п. Катунино	Земли населённых пунктов	Для ведения личного подсобного хозяйства	297 +/-12	88740.63
70	29:16:240601:130	Архангельская область, Приморский район, муниципальное образование "Катунинское", дер. Лахта, ул. Геологов, дом 25, корпус 1	Земли населённых пунктов	Для ведения личного подсобного хозяйства	600 +/-17	179274

\_\_\_\_\_

М.П.

\_\_\_\_\_

\_\_\_\_\_

(наименование должности)

(подпись)

(инициалы, фамилия)

## ФГИС ЕГРН

(полное наименование органа кадастрового учета)

КПТ.1.1

## КАДАСТРОВЫЙ ПЛАН ТЕРРИТОРИИ

17.07.2018 г № 99/2018/134442883

1	Номер кадастрового квартала: 29:16:240601				Лист № 15	Всего листов 463
Номер п/п	Кадастровый номер земельного участка	Адрес (описание местоположения)	Категория земель	Разрешенное использование	Площадь, кв.м	Кадастровая стоимость (руб)
1	2	3	4	5	6	7
71	29:16:240601:132	Архангельская обл., р-н Приморский, МО "Катунинское", пос. Катунино	Земли населённых пунктов	Для ведения личного подсобного хозяйства	2000 +/-31	597580
72	29:16:240601:133	Архангельская обл., Приморский р-н, МО "Катунинское", пос. Катунино	Земли населённых пунктов	Для ведения личного подсобного хозяйства	1800 +/-30	537822
73	29:16:240601:134	Российская Федерация, Архангельская область, Приморский район, МО «Катунинское», п. Катунино, ул. Набережная, д. №2	Земли населённых пунктов	Для ведения личного подсобного хозяйства	728 +/-19	217519.12
74	29:16:240601:135	Архангельская обл., Приморский район, муниципальное образование "Катунинское", пос. Катунино	Земли населённых пунктов	Для ведения личного подсобного хозяйства	714 +/-19	213336.06
75	29:16:240601:136	Архангельская обл., р-н Приморский, муниципальное образование «Катунинское», пос. Катунино, ул. Авиаторов, дом 3	Земли населённых пунктов	Для эксплуатации многоквартирного жилого дома	2020 +/-31	1765035.6

\_\_\_\_\_

М.П.

\_\_\_\_\_

\_\_\_\_\_

(наименование должности)

(подпись)

(инициалы, фамилия)

## ФГИС ЕГРН

(полное наименование органа кадастрового учета)

КПТ.1.1

## КАДАСТРОВЫЙ ПЛАН ТЕРРИТОРИИ

17.07.2018 г № 99/2018/134442883

1					Лист № 16	Всего листов 463
Номер п/п	Кадастровый номер земельного участка	Адрес (описание местоположения)	Категория земель	Разрешенное использование	Площадь, кв.м	Кадастровая стоимость (руб)
1	2	3	4	5	6	7
76	29:16:240601:137	Архангельская обл., р-н Приморский, муниципальное образование «Катунинское», пос. Катунино, ул. Маркина, дом 6	Земли населённых пунктов	Для эксплуатации многоквартирного жилого дома	693 +/-18	605529.54
77	29:16:240601:138	Архангельская обл., р-н Приморский, муниципальное образование «Катунинское», пос. Катунино, ул. Маркина, дом 5	Земли населённых пунктов	Для эксплуатации многоквартирного жилого дома	647 +/-18	565335.66
78	29:16:240601:139	Архангельская обл., р-н Приморский, муниципальное образование «Катунинское», пос. Катунино, ул. Маркина, дом 7	Земли населённых пунктов	Для эксплуатации многоквартирного жилого дома	661 +/-18	577568.58
79	29:16:240601:140	Архангельская обл., р-н Приморский, муниципальное образование «Катунинское», пос. Катунино, ул. Советская, дом 41	Земли населённых пунктов	Для эксплуатации многоквартирного жилого дома	647 +/-18	565335.66
80	29:16:240601:141	Архангельская обл., р-н Приморский, муниципальное образование "Катунинское", пос. Катунино, ул. Катунина, дом 5	Земли населённых пунктов	Для эксплуатации многоквартирного жилого дома	1773 +/-29	1549211.94

(наименование должности)

М.П.

(подпись)

(инициалы, фамилия)

## ФГИС ЕГРН

(полное наименование органа кадастрового учета)

КПТ.1.1

## КАДАСТРОВЫЙ ПЛАН ТЕРРИТОРИИ

17.07.2018 г № 99/2018/134442883

1					Лист № 17	Всего листов 463
Номер п/п	Кадастровый номер земельного участка	Адрес (описание местоположения)	Категория земель	Разрешенное использование	Площадь, кв.м	Кадастровая стоимость (руб)
1	2	3	4	5	6	7
81	29:16:240601:142	Архангельская обл., р-н Приморский, муниципальное образование "Катунинское" пос. Катунино, ул. Катунина, дом 3	Земли населённых пунктов	Для эксплуатации многоквартирного жилого дома	1368 +/-26	1195331.04
82	29:16:240601:143	Архангельская обл., р-н Приморский, муниципальное образование «Катунинское», пос. Катунино, ул. Советская, дом 39	Земли населённых пунктов	Для эксплуатации многоквартирного жилого дома	694 +/-18	606403.32
83	29:16:240601:147	Российская Федерация, Архангельская область, Приморский район, МО	Земли населённых пунктов	Объекты личного подсобного хозяйства	519 +/-16	155004.54

		"Катунинское", п. Катунино, ул. Набережная, д. №22				
84	29:16:240601:148	Архангельская обл., р-н Приморский, муниципальное образование "Катунинское", пос. Катунино	Земли населённых пунктов	Ведение личного подсобного хозяйства	861 +/-21	257146.26
85	29:16:240601:149	Архангельская обл., р-н Приморский, МО "Катунинское", пос. Катунино	Земли населённых пунктов	Ведение личного подсобного хозяйства	1198 +/-24	357794.68

(наименование должности)

М.П.

(подпись)

(инициалы, фамилия)

## ФГИС ЕГРН

(полное наименование органа кадастрового учета)

КПТ.1.1

## КАДАСТРОВЫЙ ПЛАН ТЕРРИТОРИИ

17.07.2018 г № 99/2018/134442883

1	Номер кадастрового квартала: 29:16:240601				Лист № 18	Всего листов 463
Номер п/п	Кадастровый номер земельного участка	Адрес (описание местоположения)	Категория земель	Разрешенное использование	Площадь, кв.м	Кадастровая стоимость (руб)
1	2	3	4	5	6	7
86	29:16:240601:150	Архангельская область, Приморский район, МО "Катунинское", поселок Катунино, ул. Катунина, д. 4, стр. 1	Земли населённых пунктов	Для эксплуатации нежилого здания	213 +/-5	280925.7
87	29:16:240601:151	Архангельская обл., р-н Приморский, МО "Катунинское", пос. Катунино	Земли населённых пунктов	Для ведения личного подсобного хозяйства	2000 +/-31	597580
88	29:16:240601:157	Архангельская область, Приморский район, МО "Катунинское", пос. Катунино, ул. Катунина, д. 4, корп. 2	Земли населённых пунктов	Для эксплуатации нежилого здания	255 +/-1	76158.3
89	29:16:240601:158	Архангельская обл., р-н Приморский, МО "Катунинское", пос. Катунино	Земли населённых пунктов	Для огородничества	729 +/-19	24071.58
90	29:16:240601:159	Российская Федерация, Архангельская область, Приморский район, МО "Катунинское", п. Катунино, ул. Набережная, д. №16	Земли населённых пунктов	Ведение личного подсобного хозяйства	1209 +/-24	361079.94

(наименование должности)

М.П.

(подпись)

(инициалы, фамилия)

## ФГИС ЕГРН

(полное наименование органа кадастрового учета)

КПТ.1.1

## КАДАСТРОВЫЙ ПЛАН ТЕРРИТОРИИ

17.07.2018 г № 99/2018/134442883

1	Номер кадастрового квартала: 29:16:240601				Лист № 19	Всего листов 463
						Кадастровая

Номер п/п	Кадастровый номер земельного участка	Адрес (описание местоположения)	Категория земель	Разрешенное использование	Площадь, кв.м	стоимость (руб)
1	2	3	4	5	6	7
91	29:16:240601:160	Архангельская обл., р-н Приморский, МО "Катунинское", пос. Катунино	Земли населённых пунктов	Ведение личного подсобного хозяйства	1114 +/-23	332707.24
92	29:16:240601:161	Архангельская обл., р-н Приморский, МО "Катунинское", п. Катунино	Земли населённых пунктов	Для огородничества	750 +/-19	24765
93	29:16:240601:162	Архангельская обл., р-н Приморский, МО "Катунинское", пос. Катунино	Земли населённых пунктов	Ведение личного подсобного хозяйства	654 +/-18	195323.64
94	29:16:240601:163	Архангельская область, Приморский район, МО "Катунинское", пос. Катунино	Земли населённых пунктов	Для огородничества	1077 +/-23	35562.54
95	29:16:240601:164	Архангельская обл., р-н Приморский, МО "Катунинское", пос. Катунино, ул. Стрельцова, д. 3	Земли населённых пунктов	Для эксплуатации здания амбулатории	450 +/-15	424269

(наименование должности)

М.П.

(подпись)

(инициалы, фамилия)

## ФГИС ЕГРН

(полное наименование органа кадастрового учета)

КПТ.1.1

## КАДАСТРОВЫЙ ПЛАН ТЕРРИТОРИИ

17.07.2018 г № 99/2018/134442883

1	Номер кадастрового квартала: 29:16:240601				Лист № 20	Всего листов 463
Номер п/п	Кадастровый номер земельного участка	Адрес (описание местоположения)	Категория земель	Разрешенное использование	Площадь, кв.м	Кадастровая стоимость (руб)
1	2	3	4	5	6	7
96	29:16:240601:165	Архангельская обл., Приморский район, МО "Катунинское", пос. Катунино	Земли населённых пунктов	Для огородничества	307 +/-12	10137.14
97	29:16:240601:166	Российская Федерация, Архангельская область, Приморский район, МО "Катунинское", п. Катунино, ул. Набережная, д. №10	Земли населённых пунктов	Объект личного подсобного хозяйства	1507 +/-27	450080.62
98	29:16:240601:167	Архангельская обл., р-н Приморский, МО «Катунинское», дер. Лахта, ул. Геологов, д. 40, корп. 1	Земли населённых пунктов	Для эксплуатации котельной на древесных гранулах	1000 +/-22	25940
99	29:16:240601:168	Архангельская обл., р-н Приморский, МО "Катунинское", пос. Катунино	Земли населённых пунктов	Для огородничества	210 +/-10	6934.2
100	29:16:240601:169	Архангельская обл., р-н Приморский, МО "Катунинское", пос. Катунино	Земли населённых пунктов	Для огородничества	372 +/-14	12283.44

(наименование должности)

М.П.

(подпись)

(инициалы, фамилия)

## ФГИС ЕГРН

(полное наименование органа кадастрового учета)

КПТ.1.1

## КАДАСТРОВЫЙ ПЛАН ТЕРРИТОРИИ

17.07.2018 г № 99/2018/134442883

1	Номер кадастрового квартала: 29:16:240601				Лист № 21	Всего листов 463
Номер п/п	Кадастровый номер земельного участка	Адрес (описание местоположения)	Категория земель	Разрешенное использование	Площадь, кв.м	Кадастровая стоимость (руб)
1	2	3	4	5	6	7
101	29:16:240601:170	Архангельская область, Приморский район, МО "Катунинское", пос. Катунино	Земли населённых пунктов	Для огородничества	522 +/-16	17236.44
102	29:16:240601:171	Архангельская обл., р-н Приморский, МО "Катунинское", пос. Катунино	Земли населённых пунктов	Для огородничества	1844 +/-30	60888.88
103	29:16:240601:172	Архангельская область, Приморский район, МО "Катунинское", пос. Катунино	Земли населённых пунктов	Для огородничества	354 +/-13	11689.08
104	29:16:240601:173	Архангельская обл., р-н Приморский, МО "Катунинское", пос. Катунино	Земли населённых пунктов	Для размещения бани	41 +/-4	54074.9
105	29:16:240601:174	Архангельская область, Приморский район, МО "Катунинское", пос. Катунино, ул. Набережная, у дома № 29	Земли населённых пунктов	Для ведения личного подсобного хозяйства	127 +/-8	37946.33

(наименование должности)

М.П.

(подпись)

(инициалы, фамилия)

## ФГИС ЕГРН

(полное наименование органа кадастрового учета)

КПТ.1.1

## КАДАСТРОВЫЙ ПЛАН ТЕРРИТОРИИ

17.07.2018 г № 99/2018/134442883

1	Номер кадастрового квартала: 29:16:240601				Лист № 22	Всего листов 463
Номер п/п	Кадастровый номер земельного участка	Адрес (описание местоположения)	Категория земель	Разрешенное использование	Площадь, кв.м	Кадастровая стоимость (руб)
1	2	3	4	5	6	7
106	29:16:240601:175	Архангельская область, Приморский район, МО "Катунинское", пос. Катунино, ул. Набережная, у дома №29	Земли населённых пунктов	Для ведения личного подсобного хозяйства	248 +/-11	74099.92
107	29:16:240601:176	Российская Федерация, Архангельская область, Приморский район, МО	Земли населённых пунктов	Личное подсобное хозяйство	445 +/-15	132903.7



		"Катунинское", п. Катунино, ул. Набережная, д. №15				
108	29:16:240601:177	Архангельская область, Приморский район, муниципальное образование "Катунинское", пос. Катунино	Земли населённых пунктов	Для огородничества	610 +/-17	16445.6
109	29:16:240601:178	Архангельская область, Приморский район, муниципальное образование "Катунинское", пос. Катунино	Земли населённых пунктов	Для размещения торгового павильона	50 +/-5	39159.5
110	29:16:240601:179	Архангельская область, Приморский район, муниципальное образование "Катунинское", пос. Катунино	Земли населённых пунктов	Ведение личного подсобного хозяйства	454 +/-15	135591.64

\_\_\_\_\_ (наименование должности)

М.П.

\_\_\_\_\_ (подпись)

\_\_\_\_\_ (инициалы, фамилия)

## ФГИС ЕГРН

(полное наименование органа кадастрового учета)

КПТ.1.1

## КАДАСТРОВЫЙ ПЛАН ТЕРРИТОРИИ

17.07.2018 г № 99/2018/134442883

1	Номер кадастрового квартала: 29:16:240601				Лист № 23	Всего листов 463
Номер п/п	Кадастровый номер земельного участка	Адрес (описание местоположения)	Категория земель	Разрешенное использование	Площадь, кв.м	Кадастровая стоимость (руб)
1	2	3	4	5	6	7
111	29:16:240601:180	Архангельская область, Приморский район, муниципальное образование "Катунинское", пос. Катунино	Земли населённых пунктов	Ведение личного подсобного хозяйства	606 +/-17	180987.96
112	29:16:240601:1185	Архангельская обл., р-н Приморский, МО "Катунинское", пос. Катунино	Земли населённых пунктов	Для огородничества	600 +/-17	16176
113	29:16:240601:1186	Архангельская область, Приморский район, муниципальное образование "Катунинское", пос. Катунино	Земли населённых пунктов	Для проектирования и строительства спасательно-оздоровительного комплекса на озере Лахтинское в пос. Катунино муниципального образования "Катунинское";	183 +/-140	19398
114	29:16:240601:1187	Архангельская область, Приморский район, муниципальное образование "Катунинское", дер. Лахта	Земли населённых пунктов	Для размещения торгового павильона (некапитальный объект)	60 +/-5	46991.4
115	29:16:240601:1188	Архангельская область, Приморский район, МО "Катунинское", пос. Катунино	Земли населённых пунктов	Для ведения личного подсобного хозяйства	760 +/-19	226981.6

\_\_\_\_\_ (наименование должности)

М.П.

\_\_\_\_\_ (подпись)

\_\_\_\_\_ (инициалы, фамилия)

## ФГИС ЕГРН

(полное наименование органа кадастрового учета)

КПТ.1.1

## КАДАСТРОВЫЙ ПЛАН ТЕРРИТОРИИ

17.07.2018 г № 99/2018/134442883

1					Лист № 24	Всего листов 463
Номер п/п	Кадастровый номер земельного участка	Адрес (описание местоположения)	Категория земель	Разрешенное использование	Площадь, кв.м	Кадастровая стоимость (руб)
1	2	3	4	5	6	7
116	29:16:240601:1189	Архангельская обл., р-н Приморский, МО "Катунинское", пос. Катунино	Земли населённых пунктов	Для ведения личного подсобного хозяйства	764 +/-19	228176.24
117	29:16:240601:1194	Архангельская обл., р-н Приморский, п. Катунино, муниципальное образование "Катунинское"	Земли населённых пунктов	для размещения торгового павильона	40 +/-4	31327.6
118	29:16:240601:1195	Архангельская обл., р-н Приморский, МО "Катунинское", дер. Лахта	Земли населённых пунктов	Для ведения личного подсобного хозяйства	47 +/-5	14037.02
119	29:16:240601:1196	Архангельская область, Приморский район, МО "Катунинское", пос. Катунино	Земли населённых пунктов	Для огородничества	381 +/-14	10271.76
120	29:16:240601:1197	Архангельская область, Приморский район, МО "Катунинское", пос. Катунино	Земли населённых пунктов	Для огородничества	385 +/-14	10379.6

(наименование должности)

М.П.

(подпись)

(инициалы, фамилия)

## ФГИС ЕГРН

(полное наименование органа кадастрового учета)

КПТ.1.1

## КАДАСТРОВЫЙ ПЛАН ТЕРРИТОРИИ

17.07.2018 г № 99/2018/134442883

1					Лист № 25	Всего листов 463
Номер п/п	Кадастровый номер земельного участка	Адрес (описание местоположения)	Категория земель	Разрешенное использование	Площадь, кв.м	Кадастровая стоимость (руб)
1	2	3	4	5	6	7
121	29:16:240601:1198	Архангельская область, Приморский район, МО "Катунинское", пос. Катунино	Земли населённых пунктов	Для ведения личного подсобного хозяйства	600 +/-17	179196
122	29:16:240601:1199	Архангельская обл., р-н Приморский, МО "Катунинское", пос. Катунино	Земли населённых пунктов	Для огородничества	241 +/-11	6497.36
123	29:16:240601:1261	Архангельская область, Приморский район, МО "Катунинское", пос. Катунино, ул. Катунина, д. 2А	Земли населённых пунктов	Для эксплуатации здания магазина из легких конструкций	450 +/-15	352435.5
124	29:16:240601:1264	Архангельская область, Приморский район, пос. Катунино, муниципальное образование "Катунинское"	Земли населённых пунктов	для ведения личного подсобного хозяйства	1007 +/-11	300750.62
125	29:16:240601:1327	Архангельская область, Приморский район, МО	Земли населённых	Для размещения гаража	60 +/-5	9760.2

"Катунинское", пос. Катунино

пунктов

(наименование должности)

М.П.

(подпись)

(инициалы, фамилия)

## ФГИС ЕГРН

(полное наименование органа кадастрового учета)

КПТ.1.1

## КАДАСТРОВЫЙ ПЛАН ТЕРРИТОРИИ

17.07.2018 г № 99/2018/134442883

1					Лист № 26	Всего листов 463
Номер п/п	Кадастровый номер земельного участка	Адрес (описание местоположения)	Категория земель	Разрешенное использование	Площадь, кв.м	Кадастровая стоимость (руб)
1	2	3	4	5	6	7
126	29:16:240601:1450	Архангельская обл., р-н Приморский, МО "Катунинское", пос. Катунино	Земли населённых пунктов	Для размещения гаража	108 +/-7	17568.36
127	29:16:240601:1544	Архангельская обл., р-н Приморский, МО "Катунинское", пос. Катунино	Земли населённых пунктов	Для огородничества	514 +/-16	13857.44
128	29:16:240601:1545	Российская Федерация, Архангельская область, Приморский район, МО "Катунинское", п. Катунино, ул. Набережная, д. №3	Земли населённых пунктов	Ведение личного подсобного хозяйства	1339 +/-26	399905.74
129	29:16:240601:1547	Архангельская область, Приморский район, пос. Катунино, муниципальное образование «Катунинское»	Земли населённых пунктов	Для ведения личного подсобного хозяйства	770 +/-19	229968.2
130	29:16:240601:1622	Архангельская область, Приморский район, МО "Катунинское", пос. Катунино	Земли населённых пунктов	Для размещения гаража	52 +/-5	8458.84

(наименование должности)

М.П.

(подпись)

(инициалы, фамилия)

## ФГИС ЕГРН

(полное наименование органа кадастрового учета)

КПТ.1.1

## КАДАСТРОВЫЙ ПЛАН ТЕРРИТОРИИ

17.07.2018 г № 99/2018/134442883

1					Лист № 27	Всего листов 463
Номер п/п	Кадастровый номер земельного участка	Адрес (описание местоположения)	Категория земель	Разрешенное использование	Площадь, кв.м	Кадастровая стоимость (руб)
1	2	3	4	5	6	7
		Архангельская область,	Земли населённых			

131	29:16:240601:1623	Приморский район, МО "Катунино", пос. Катунино	пунктов	Для размещения гаража	34 +/-6	5530.78
132	29:16:240601:1625	Архангельская область, Приморский район, МО "Катунино", пос. Катунино	Земли населённых пунктов	Для огородничества	283 +/-12	7629.68
133	29:16:240601:1629	Архангельская обл., р-н Приморский, МО "Катунино", пос. Катунино	Земли населённых пунктов	Для размещения гаража	81 +/-6	13176.27
134	29:16:240601:1632	Архангельская обл., р-н Приморский, пос. Катунино, муниципальное образование "Катунино"	Земли населённых пунктов	Для ведения личного подсобного хозяйства	1000 +/-22	298660
135	29:16:240601:1634	Архангельская область, Приморский район, муниципальное образование "Катунино", п. Катунино, ул. Советская	Земли населённых пунктов	Для эксплуатации здания школы	770 +/-19	388349.5

\_\_\_\_\_

(наименование должности)

М.П.

\_\_\_\_\_

(подпись)

\_\_\_\_\_

(инициалы, фамилия)

**ФГИС ЕГРН**

(полное наименование органа кадастрового учета)

КПТ.1.1

**КАДАСТРОВЫЙ ПЛАН ТЕРРИТОРИИ**

17.07.2018 г № 99/2018/134442883

1				Лист № 28		Всего листов 463
Номер п/п	Кадастровый номер земельного участка	Адрес (описание местоположения)	Категория земель	Разрешенное использование	Площадь, кв.м	Кадастровая стоимость (руб)
1	2	3	4	5	6	7
136	29:16:240601:1636	Архангельская обл., р-н Приморский, Катунино с/а, п. Катунино	Категория не установлена	Для огородничества	256	—
137	29:16:240601:1638	Архангельская область, Приморский район, пос. Катунино, муниципальное образование «Катунино»	Земли населённых пунктов	для размещения гаража	80 +/-6	13013.6
138	29:16:240601:1639	Архангельская область, Приморский район, МО "Катунино", пос. Катунино	Земли населённых пунктов	Для огородничества	459 +/-1	12374.64
139	29:16:240601:1640	Архангельская обл., р-н Приморский, МО "Катунино", пос. Катунино	Земли населённых пунктов	Для размещения гаража	43 +/-1	6994.81
140	29:16:240601:1641	Архангельская область, Приморский район, МО "Катунино", пос. Катунино	Земли населённых пунктов	Ведение личного подсобного хозяйства	1180 +/-1	352418.8

\_\_\_\_\_

(наименование должности)

М.П.

\_\_\_\_\_

(подпись)

\_\_\_\_\_

(инициалы, фамилия)

## ФГИС ЕГРН

(полное наименование органа кадастрового учета)

КПТ.1.1

## КАДАСТРОВЫЙ ПЛАН ТЕРРИТОРИИ

17.07.2018 г № 99/2018/134442883

1					Лист № 29	Всего листов 463
Номер п/п	Кадастровый номер земельного участка	Адрес (описание местоположения)	Категория земель	Разрешенное использование	Площадь, кв.м	Кадастровая стоимость (руб)
1	2	3	4	5	6	7
141	29:16:240601:1642	Архангельская обл., р-н Приморский, пос. Катунино, муниципальное образование "Катунинское"	Земли населённых пунктов	Для размещения гаража	37 +/-1	6018.79
142	29:16:240601:1644	Российская Федерация, Архангельская область, Приморский район, МО "Катунинское", п. Катунино, уч. 1644	Земли населённых пунктов	Для индивидуального жилищного строительства	1400 +/-1	418124
143	29:16:240601:1645	Российская Федерация, Архангельская область, Приморский район, МО "Катунинское", п. Катунино, ул. Авиаторов, д. 2, строение 1	Земли населённых пунктов	Для размещения и эксплуатации трансформаторной подстанции № 26	90 +/-3	0.9
144	29:16:240601:1646	Российская Федерация, Архангельская область, Приморский район, МО "Катунинское", п. Катунино, ул. Авиаторов, д. 8, строение 1	Земли населённых пунктов	Для размещения и эксплуатации трансформаторной подстанции № 27	114 +/-4	1.14
145	29:16:240601:1647	Российская Федерация, Архангельская область, Приморский район, МО "Катунинское", п. Катунино, ул. Набережная, д. 30, строение 1	Земли населённых пунктов	Для размещения и эксплуатации трансформаторной подстанции № 6	57 +/-3	0.57

(наименование должности)

М.П.

(подпись)

(инициалы, фамилия)

## ФГИС ЕГРН

(полное наименование органа кадастрового учета)

КПТ.1.1

## КАДАСТРОВЫЙ ПЛАН ТЕРРИТОРИИ

17.07.2018 г № 99/2018/134442883

1					Лист № 30	Всего листов 463
Номер п/п	Кадастровый номер земельного участка	Адрес (описание местоположения)	Категория земель	Разрешенное использование	Площадь, кв.м	Кадастровая стоимость (руб)
1	2	3	4	5	6	7
146	29:16:240601:1648	Российская Федерация, Архангельская область, Приморский район, МО "Катунинское", п. Катунино, ул. Матросская, д. 10, строение 1	Земли населённых пунктов	Для размещения и эксплуатации трансформаторной подстанции № 24	115 +/-4	1.15
147	29:16:240601:1649	Российская Федерация, Архангельская область, Приморский район, МО "Катунинское", п. Катунино, ул. Советская, д. 20, строение Б	Земли населённых пунктов	Для размещения и эксплуатации трансформаторной подстанции № 5	101 +/-4	1.01

148	29:16:240601:1650	Российская Федерация, Архангельская область, Приморский район, МО "Катунинское", п. Катунино, ул. Катунина, д. 5, строение 1	Земли населённых пунктов	Для размещения и эксплуатации трансформаторной подстанции № 3	75 +/-3	0.75
149	29:16:240601:1651	Российская Федерация, Архангельская область, Приморский район, МО "Катунинское", п. Катунино, ул. Набережная, д 30, строение 2	Земли населённых пунктов	Для размещения и эксплуатации распределительной подстанции № 6	113 +/-4	14769.1
150	29:16:240601:1654	Архангельская обл., р-н Приморский, МО "Катунинское", пос. Катунино	Земли населённых пунктов	Для ведения личного подсобного хозяйства	1080 +/-12	322552.8

\_\_\_\_\_  
(наименование должности)

М.П.

\_\_\_\_\_  
(подпись)\_\_\_\_\_  
(инициалы, фамилия)

## ФГИС ЕГРН

(полное наименование органа кадастрового учета)

КПТ.1.1

## КАДАСТРОВЫЙ ПЛАН ТЕРРИТОРИИ

17.07.2018 г № 99/2018/134442883

1				Лист № 31	Всего листов 463	
Номер п/п	Кадастровый номер земельного участка	Адрес (описание местоположения)	Категория земель	Разрешенное использование	Площадь, кв.м	Кадастровая стоимость (руб)
1	2	3	4	5	6	7
151	29:16:240601:1655	Архангельская обл., р-н Приморский, МО "Катунинское", пос. Катунино	Земли населённых пунктов	Для огородничества	1579 +/-1	42569.84
152	29:16:240601:1656	Архангельская обл., р-н Приморский, МО "Катунинское", пос. Катунино	Земли населённых пунктов	Для размещения гаража	40 +/-1	6506.8
153	29:16:240601:1657	Архангельская область, Приморский район, МО "Катунинское", пос. Катунино, ул. Катунина, дом 2А	Земли населённых пунктов	Для эксплуатации здания магазина	350 +/-7	461615
154	29:16:240601:1658	Архангельская обл., р-н Приморский, МО "Катунинское", пос. Катунино	Земли населённых пунктов	Ведение личного подсобного хозяйства	760 +/-1	226981.6
155	29:16:240601:1660	Архангельская обл., р-н Приморский, МО "Катунинское", пос. Катунино	Земли населённых пунктов	Для проектирования и строительства объекта недвижимости "Центр Семейного Творчества"	413 +/-1	208296.55

\_\_\_\_\_  
(наименование должности)

М.П.

\_\_\_\_\_  
(подпись)\_\_\_\_\_  
(инициалы, фамилия)

## ФГИС ЕГРН

(полное наименование органа кадастрового учета)

КПТ.1.1

## КАДАСТРОВЫЙ ПЛАН ТЕРРИТОРИИ

17.07.2018 г № 99/2018/134442883

1					Лист № 32	Всего листов 463
Номер п/п	Кадастровый номер земельного участка	Адрес (описание местоположения)	Категория земель	Разрешенное использование	Площадь, кв.м	Кадастровая стоимость (руб)
1	2	3	4	5	6	7
156	29:16:240601:1661	Российская Федерация, Архангельская область, Приморский район, МО "Катунинское", п. Катунино, уч. 1661	Земли населённых пунктов	Для индивидуального жилищного строительства	1157 +/-12	345549.62
157	29:16:240601:1663	Архангельская обл., р-н Приморский, МО "Катунинское", пос. Катунино	Земли населённых пунктов	Для размещения сарая	16 +/-1	4778.56
158	29:16:240601:1664	Архангельская область, Приморский район, муниципальное образование "Катунинское", поселок Катунино	Земли населённых пунктов	Для огородничества	891 +/-1	24021.36
159	29:16:240601:1665	Архангельская область, район Приморский, поселок Катунино, муниципальное образование "Катунинское"	Земли населённых пунктов	Объекты личного подсобного хозяйства	674 +/-1	201296.84
160	29:16:240601:1666	Архангельская область, Приморский район, муниципальное образование "Катунинское", пос. Катунино, ул. Советская, дом №38	Земли населённых пунктов	для ведения личного подсобного хозяйства	700 +/-1	209062

\_\_\_\_\_

М.П.

\_\_\_\_\_

\_\_\_\_\_

## ФГИС ЕГРН

(полное наименование органа кадастрового учета)

КПТ.1.1

## КАДАСТРОВЫЙ ПЛАН ТЕРРИТОРИИ

17.07.2018 г № 99/2018/134442883

1					Лист № 33	Всего листов 463
Номер п/п	Кадастровый номер земельного участка	Адрес (описание местоположения)	Категория земель	Разрешенное использование	Площадь, кв.м	Кадастровая стоимость (руб)
1	2	3	4	5	6	7
161	29:16:240601:1667	Архангельская область, Приморский район, муниципальное образование "Катунинское", поселок Катунино	Земли населённых пунктов	Для огородничества	465 +/-1	12536.4
162	29:16:240601:1668	Архангельская область, Приморский район, муниципальное образование "Катунинское", поселок Катунино	Земли населённых пунктов	Для огородничества	760 +/-1	20489.6
163	29:16:240601:1671	Российская Федерация, Архангельская область, Приморский район, МО "Катунинское", п. Катунино, уч. 1671	Земли населённых пунктов	Для индивидуального жилищного строительства	1387 +/-1	414241.42
164	29:16:240601:1672	Архангельская область, Приморский район, МО "Катунинское", пос. Катунино	Земли населённых пунктов	для огородничества	283 +/-1	7629.68
165	29:16:240601:1673	Российская Федерация, Архангельская область, Приморский район, МО "Катунинское", п. Катунино, ул.	Земли населённых пунктов	Для ведения личного подсобного хозяйства	600 +/-1	179196

Советская, д. №29

(наименование должности)

М.П.

(подпись)

(инициалы, фамилия)

## ФГИС ЕГРН

(полное наименование органа кадастрового учета)

КПТ.1.1

## КАДАСТРОВЫЙ ПЛАН ТЕРРИТОРИИ

17.07.2018 г № 99/2018/134442883

1	Номер кадастрового квартала: 29:16:240601				Лист № 34	Всего листов 463
Номер п/п	Кадастровый номер земельного участка	Адрес (описание местоположения)	Категория земель	Разрешенное использование	Площадь, кв.м	Кадастровая стоимость (руб)
1	2	3	4	5	6	7
166	29:16:240601:1674	Архангельская область, Приморский район, муниципальное образование "Катунинское", поселок Катунино	Земли населённых пунктов	Для огородничества	515 +/-1	13884.4
167	29:16:240601:1675	Архангельская область, Приморский район, муниципальное образование "Катунинское", поселок Катунино	Земли населённых пунктов	Для ведения личного подсобного хозяйства	1500 +/-1	447990
168	29:16:240601:1676	Архангельская область, Приморский район, муниципальное образование "Катунинское", поселок Катунино	Земли населённых пунктов	Для размещения торгового павильона	60 +/-3	46991.4
169	29:16:240601:1679	Российская Федерация, Архангельская область, Приморский район, МО "Катунинское", п. Катунино, уч. 1679	Земли населённых пунктов	Для индивидуального жилищного строительства	1500 +/-1	447990
170	29:16:240601:1680	Архангельская область, Приморский район, муниципальное образование «Катунинское», поселок Катунино	Земли населённых пунктов	Для размещения гаража	60 +/-3	9760.2

(наименование должности)

М.П.

(подпись)

(инициалы, фамилия)

## ФГИС ЕГРН

(полное наименование органа кадастрового учета)

КПТ.1.1

## КАДАСТРОВЫЙ ПЛАН ТЕРРИТОРИИ

17.07.2018 г № 99/2018/134442883

1	Номер кадастрового квартала: 29:16:240601				Лист № 35	Всего листов 463
Номер п/п	Кадастровый номер земельного участка	Адрес (описание местоположения)	Категория земель	Разрешенное использование	Площадь, кв.м	Кадастровая стоимость (руб)
1	2	3	4	5	6	7
171	29:16:240601:1683	Архангельская область, район Приморский, поселок Катунино, муниципальное образование «Катунинское»	Земли населённых пунктов	для размещения бани, без права возведения на земельном участке объектов капитального строительства	151 +/-1	45097.66



172	29:16:240601:1684	Архангельская область, Приморский район, муниципальное образование "Катунинское", поселок Катунино	Земли населённых пунктов	Для огородничества	549 +/-1	14801.04
173	29:16:240601:1685 (Граница участка многоконтурная. Количество контуров - 2)	Архангельская область, Приморский район, муниципальное образование "Катунинское", поселок Катунино	Земли населённых пунктов	Для огородничества	800 +/-2	21568
174	29:16:240601:1686 (Граница участка многоконтурная. Количество контуров - 2)	Архангельская область, район Приморский, поселок Катунино, муниципальное образование "Катунинское"	Земли населённых пунктов	Для ведения личного подсобного хозяйства	898 +/-2	268196.68
175	29:16:240601:1787	Архангельская область, Приморский район, муниципальное образование "Катунинское", поселок Катунино	Земли населённых пунктов	Для размещения гаража	60 +/-3	9760.2

\_\_\_\_\_

М.П.

\_\_\_\_\_

\_\_\_\_\_

## ФГИС ЕГРН

(полное наименование органа кадастрового учета)

КПТ.1.1

## КАДАСТРОВЫЙ ПЛАН ТЕРРИТОРИИ

17.07.2018 г № 99/2018/134442883

1	Номер кадастрового квартала: 29:16:240601				Лист № 36	Всего листов 463
Номер п/п	Кадастровый номер земельного участка	Адрес (описание местоположения)	Категория земель	Разрешенное использование	Площадь, кв.м	Кадастровая стоимость (руб)
1	2	3	4	5	6	7
176	29:16:240601:1793	Архангельская область, Приморский район, муниципальное образование "Катунинское", поселок Катунино	Земли населённых пунктов	Для размещения гаража	48 +/-1	7808.16
177	29:16:240601:1794	Архангельская область, Приморский район, пос. Катунино, муниципальное образование "Катунинское"	Земли населённых пунктов	Для размещения гаража	48 +/-1	7808.16
178	29:16:240601:1797	Архангельская область, Приморский район, муниципальное образование "Катунинское", поселок Катунино	Земли населённых пунктов	Для размещения гаража	46 +/-1	7482.82
179	29:16:240601:1798	Архангельская область, Приморский район, муниципальное образование "Катунинское", поселок Катунино	Земли населённых пунктов	ведение личного подсобного хозяйства	49 +/-1	14634.34
180	29:16:240601:1800	Архангельская область, Приморский район, муниципальное образование "Катунинское", поселок Катунино	Земли населённых пунктов	Для размещения гаража	38 +/-1	6181.46

\_\_\_\_\_

М.П.

\_\_\_\_\_

\_\_\_\_\_

## ФГИС ЕГРН

(полное наименование органа кадастрового учета)

КПТ.1.1

## КАДАСТРОВЫЙ ПЛАН ТЕРРИТОРИИ

17.07.2018 г № 99/2018/134442883

1					Лист № 37	Всего листов 463
Номер п/п	Кадастровый номер земельного участка	Адрес (описание местоположения)	Категория земель	Разрешенное использование	Площадь, кв.м	Кадастровая стоимость (руб)
1	2	3	4	5	6	7
181	29:16:240601:1801	Архангельская область, Приморский район, муниципальное образование "Катунинское", поселок Катунино	Земли населённых пунктов	Для ведения личного подсобного хозяйства	1500 +/-1	447990
182	29:16:240601:1820	Российская Федерация, Архангельская область, Приморский район, МО "Катунинское", п. Катунино, ул. Советская, д. №34	Земли населённых пунктов	для эксплуатации малоэтажного многоквартирного жилого дома	2023 +/-16	604189.18
183	29:16:240601:1821	Архангельская область, район Приморский, поселок Катунино, муниципальное образование "Катунинское"	Земли населённых пунктов	Для размещения гаража	38 +/-1	6181.46
184	29:16:240601:1822	Российская Федерация, Архангельская область, Приморский район, МО "Катунинское", п. Катунино, уч. 1822	Земли населённых пунктов	Для индивидуального жилищного строительства	1500 +/-1	447900
185	29:16:240601:1823	Архангельская область, Приморский район, муниципальное образование "Катунинское", поселок Катунино	Земли населённых пунктов	Для огородничества	697 +/-3	23014.94

(наименование должности)

М.П.

(подпись)

(инициалы, фамилия)

## ФГИС ЕГРН

(полное наименование органа кадастрового учета)

КПТ.1.1

## КАДАСТРОВЫЙ ПЛАН ТЕРРИТОРИИ

17.07.2018 г № 99/2018/134442883

1					Лист № 38	Всего листов 463
Номер п/п	Кадастровый номер земельного участка	Адрес (описание местоположения)	Категория земель	Разрешенное использование	Площадь, кв.м	Кадастровая стоимость (руб)
1	2	3	4	5	6	7
186	29:16:240601:1837	Архангельская область, Приморский район, муниципальное образование «Катунинское», пос. Катунино, ул. Набережная, дом 11	Земли населённых пунктов	Для ведения личного подсобного хозяйства	1050 +/-3	313593
187	29:16:240601:1838	Архангельская область, Приморский район, муниципальное образование "Катунинское", поселок Катунино	Земли населённых пунктов	Для ведения личного подсобного хозяйства	569 +/-3	169937.54
188	29:16:240601:1839	Архангельская область, Приморский район, пос. Катунино, муниципальное образование "Катунинское"	Земли населённых пунктов	Для ведения личного подсобного хозяйства	921 +/-3	275065.86
189	29:16:240601:1840	Архангельская область, Приморский район, муниципальное образование	Земли населённых пунктов	Для ведения личного подсобного хозяйства	570 +/-3	170236.2

		"Катунинское", поселок Катунино				
190	29:16:240601:1841	Архангельская область, Приморский район, пос. Катунино, муниципальное образование "Катунинское"	Земли населённых пунктов	Для огородничества	562 +/-2	18557.24

(наименование должности)

М.П.

(подпись)

(инициалы, фамилия)

## ФГИС ЕГРН

(полное наименование органа кадастрового учета)

КПТ.1.1

## КАДАСТРОВЫЙ ПЛАН ТЕРРИТОРИИ

17.07.2018 г № 99/2018/134442883

1	Номер кадастрового квартала: 29:16:240601				Лист № 39	Всего листов 463
Номер п/п	Кадастровый номер земельного участка	Адрес (описание местоположения)	Категория земель	Разрешенное использование	Площадь, кв.м	Кадастровая стоимость (руб)
1	2	3	4	5	6	7
191	29:16:240601:1842	Архангельская область, Приморский район, пос. Катунино, муниципальное образование "Катунинское"	Земли населённых пунктов	Для огородничества	756 +/-3	24963.12
192	29:16:240601:1843	Российская Федерация, Архангельская область, Приморский район, МО "Катунинское", п. Катунино, уч. 1843	Земли населённых пунктов	Для проектирования и строительства многоквартирного жилого дома	1000 +/-11	298660
193	29:16:240601:1844	Архангельская область, Приморский район, пос. Катунино, муниципальное образование "Катунинское"	Земли населённых пунктов	Для огородничества	454 +/-2	14991.08
194	29:16:240601:1845	Архангельская область, Приморский район, пос. Катунино, муниципальное образование "Катунинское"	Земли населённых пунктов	Для размещения гаража	38 +/-1	7394.8
195	29:16:240601:1846	Архангельская область, Приморский район, пос. Катунино, муниципальное образование "Катунинское"	Земли населённых пунктов	Для размещения гаража	35 +/-1	6811

(наименование должности)

М.П.

(подпись)

(инициалы, фамилия)

## ФГИС ЕГРН

(полное наименование органа кадастрового учета)

КПТ.1.1

## КАДАСТРОВЫЙ ПЛАН ТЕРРИТОРИИ

17.07.2018 г № 99/2018/134442883

1	Номер кадастрового квартала: 29:16:240601				Лист № 40	Всего листов 463
Номер п/п	Кадастровый номер земельного участка	Адрес (описание местоположения)	Категория земель	Разрешенное использование	Площадь, кв.м	Кадастровая стоимость (руб)
1	2	3	4	5	6	7
		Архангельская область,				

196	29:16:240601:1847	Приморский район, пос. Катунино, муниципальное образование "Катунинское"	Земли населённых пунктов	Объект личного подсобного хозяйства	519 +/-2	155004.54
197	29:16:240601:1848	Архангельская область, Приморский район, пос. Катунино, муниципальное образование "Катунинское"	Земли населённых пунктов	Для размещения гаража	24 +/-1	4670.4
198	29:16:240601:1856	Архангельская область, Приморский район, пос. Катунино, муниципальное образование "Катунинское"	Земли населённых пунктов	Для размещения бани	176 +/-1	52564.16
199	29:16:240601:1857	Архангельская область, Приморский район, муниципальное образование "Катунинское", поселок Катунино	Земли населённых пунктов	Для размещения гаража	48 +/-2	9340.8
200	29:16:240601:1858	Российская Федерация, Архангельская область, Приморский район, МО "Катунинское", п. Катунино, уч. 1858	Земли населённых пунктов	Для индивидуального жилищного строительства	1500 +/-1	447990

\_\_\_\_\_

М.П.

\_\_\_\_\_

\_\_\_\_\_

(наименование должности)

(подпись)

(инициалы, фамилия)

## ФГИС ЕГРН

(полное наименование органа кадастрового учета)

КПТ.1.1

## КАДАСТРОВЫЙ ПЛАН ТЕРРИТОРИИ

17.07.2018 г № 99/2018/134442883

1					Лист № 41	Всего листов 463
Номер п/п	Кадастровый номер земельного участка	Адрес (описание местоположения)	Категория земель	Разрешенное использование	Площадь, кв.м	Кадастровая стоимость (руб)
1	2	3	4	5	6	7
201	29:16:240601:1860	Архангельская область, Приморский район, муниципальное образование "Катунинское", поселок Катунино	Земли населённых пунктов	Ведение личного подсобного хозяйства	1084 +/-1	323747.44
202	29:16:240601:1861	Архангельская область, Приморский район, муниципальное образование "Катунинское", поселок Катунино	Земли населённых пунктов	Для размещения гаража	43 +/-1	8367.8
203	29:16:240601:1863	Архангельская область, Приморский район, муниципальное образование «Катунинское», поселок Катунино	Земли населённых пунктов	Для огородничества	200 +/-1	6604
204	29:16:240601:1864	Архангельская область, Приморский район, муниципальное образование «Катунинское», поселок Катунино	Земли населённых пунктов	Для размещения хозпостройки	100 +/-1	29866
205	29:16:240601:1865 (Граница участка многоконтурная. Количество контуров - 2)	Архангельская область, Приморский район, муниципальное образование «Катунинское», поселок Катунино	Земли населённых пунктов	Для огородничества	560 +/-2	18491.2

\_\_\_\_\_

М.П.

\_\_\_\_\_

\_\_\_\_\_

(наименование должности)

(подпись)

(инициалы, фамилия)

## ФГИС ЕГРН

(полное наименование органа кадастрового учета)

КПТ.1.1

## КАДАСТРОВЫЙ ПЛАН ТЕРРИТОРИИ

17.07.2018 г № 99/2018/134442883

1					Лист № 42	Всего листов 463
Номер п/п	Кадастровый номер земельного участка	Адрес (описание местоположения)	Категория земель	Разрешенное использование	Площадь, кв.м	Кадастровая стоимость (руб)
1	2	3	4	5	6	7
206	29:16:240601:1866	Архангельская область, Приморский район, муниципальное образование «Катунинское», пос. Катунино, ул. Летчика Панкова, дом 8, корпус 1	Земли населённых пунктов	Для ведения личного подсобного хозяйства	1500 +/-1	447990
207	29:16:240601:1867	Архангельская область, Приморский район, муниципальное образование «Катунинское», поселок Катунино	Земли населённых пунктов	Для размещения павильона по ремонту электронной техники	57 +/-3	75177.3
208	29:16:240601:1868	Архангельская область, Приморский район, муниципальное образование «Катунинское», поселок Катунино	Земли населённых пунктов	Для размещения гаража	35 +/-1	6811
209	29:16:240601:1869	Архангельская область, Приморский район, муниципальное образование "Катунинское", поселок Катунино	Земли населённых пунктов	для размещения гаража	32 +/-1	6227.2
210	29:16:240601:1870	Архангельская область, Приморский район, муниципальное образование "Катунинское", поселок Катунино	Земли населённых пунктов	Для огородничества	530 +/-2	17500.6

(наименование должности)

М.П.

(подпись)

(инициалы, фамилия)

## ФГИС ЕГРН

(полное наименование органа кадастрового учета)

КПТ.1.1

## КАДАСТРОВЫЙ ПЛАН ТЕРРИТОРИИ

17.07.2018 г № 99/2018/134442883

1					Лист № 43	Всего листов 463
Номер п/п	Кадастровый номер земельного участка	Адрес (описание местоположения)	Категория земель	Разрешенное использование	Площадь, кв.м	Кадастровая стоимость (руб)
1	2	3	4	5	6	7
211	29:16:240601:1871	Архангельская область, Приморский район, муниципальное образование "Катунинское", поселок Катунино	Земли населённых пунктов	Для огородничества	833 +/-2	27505.66
212	29:16:240601:1880	Архангельская область, Приморский район, муниципальное образование "Катунинское", поселок Катунино	Земли населённых пунктов	для размещения гаража	32 +/-2	6227.2
213	29:16:240601:1881	Архангельская область, Приморский район, муниципальное образование "Катунинское", деревня Лахта	Земли населённых пунктов	Для размещения гаража	29 +/-2	5643.4

214	29:16:240601:1882	Архангельская область, Приморский район, муниципальное образование "Катунинское", поселок Катунино	Земли населённых пунктов	Для размещения гаража	60 +/-3	11676
215	29:16:240601:1883	Архангельская область, Приморский район, муниципальное образование "Катунинское", СНТ "Радуга", участок № 12	Земли населённых пунктов	для ведения личного подсобного хозяйства	615 +/-4	183675.9

\_\_\_\_\_  
(наименование должности)

М.П.

\_\_\_\_\_  
(подпись)\_\_\_\_\_  
(инициалы, фамилия)

## ФГИС ЕГРН

(полное наименование органа кадастрового учета)

КПТ.1.1

## КАДАСТРОВЫЙ ПЛАН ТЕРРИТОРИИ

17.07.2018 г № 99/2018/134442883

1				Лист № 44		Всего листов 463	
Номер кадастрового квартала: 29:16:240601							
Номер п/п	Кадастровый номер земельного участка	Адрес (описание местоположения)	Категория земель	Разрешенное использование	Площадь, кв.м	Кадастровая стоимость (руб)	
1	2	3	4	5	6	7	
216	29:16:240601:1884	Архангельская область, район Приморский, пос. Катунино, муниципальное образование "Катунинское"	Земли населённых пунктов	Для размещения гаража (без права возведения на земельном участке объектов капитального строительства)	46 +/-1	8951.6	
217	29:16:240601:1885	Архангельская область, Приморский район, муниципальное образование "Катунинское", пос. Катунино, в/г №1	Земли населённых пунктов	Для эксплуатации торгового административного здания	1205 +/-12	1589274.5	
218	29:16:240601:1903	Архангельская область, район Приморский, пос. Катунино, муниципальное образование "Катунинское"	Земли населённых пунктов	Для размещения хозяйственной постройки (без права возведения на земельном участке объектов капитального строительства)	30 +/-1	8959.8	
219	29:16:240601:1904	Архангельская область, Приморский район, муниципальное образование "Катунинское", поселок Катунино	Земли населённых пунктов	Для размещения гаража	54 +/-3	10508.4	
220	29:16:240601:1907	Архангельская область, Приморский район, пос. Катунино, муниципальное образование "Катунинское"	Земли населённых пунктов	Для размещения гаража (без права возведения на земельном участке объектов капитального строительства)	37 +/-1	7200.2	

\_\_\_\_\_  
(наименование должности)

М.П.

\_\_\_\_\_  
(подпись)\_\_\_\_\_  
(инициалы, фамилия)

## ФГИС ЕГРН

(полное наименование органа кадастрового учета)

КПТ.1.1

## КАДАСТРОВЫЙ ПЛАН ТЕРРИТОРИИ

17.07.2018 г № 99/2018/134442883

1					Лист № 45	Всего листов 463
Номер п/п	Кадастровый номер земельного участка	Адрес (описание местоположения)	Категория земель	Разрешенное использование	Площадь, кв.м	Кадастровая стоимость (руб)
1	2	3	4	5	6	7
221	29:16:240601:1908	Архангельская область, район Приморский, п. Катунино, муниципальное образование "Катунинское"	Земли населённых пунктов	Для размещения гаража (без права возведения на земельном участке объектов капитального строительства)	53 +/-1	10313.8
222	29:16:240601:1909	Архангельская область, район Приморский, п. Катунино, муниципальное образование "Катунинское"	Земли населённых пунктов	Для размещения гаража (без права возведения на земельном участке объектов капитального строительства)	24 +/-1	4670.4
223	29:16:240601:1911 (Граница участка многоконтурная. Количество контуров - 2)	Архангельская область, Приморский район, муниципальное образование "Катунинское", поселок Катунино	Земли населённых пунктов	Для огородничества	1077 +/-3	35562.54
224	29:16:240601:1915	Архангельская область, Приморский район, муниципальное образование "Катунинское", поселок Катунино	Земли населённых пунктов	Для размещения гаража (без права возведения на земельном участке объектов капитального строительства)	32 +/-1	6227.2
225	29:16:240601:1916	Архангельская область, Приморский район, муниципальное образование "Катунинское", поселок Катунино	Земли населённых пунктов	Для огородничества	247 +/-2	8155.94

(наименование должности)

М.П.

(подпись)

(инициалы, фамилия)

## ФГИС ЕГРН

(полное наименование органа кадастрового учета)

КПТ.1.1

## КАДАСТРОВЫЙ ПЛАН ТЕРРИТОРИИ

17.07.2018 г № 99/2018/134442883

1					Лист № 46	Всего листов 463
Номер п/п	Кадастровый номер земельного участка	Адрес (описание местоположения)	Категория земель	Разрешенное использование	Площадь, кв.м	Кадастровая стоимость (руб)
1	2	3	4	5	6	7
226	29:16:240601:1917	Архангельская область, Приморский район, муниципальное образование "Катунинское", поселок Катунино	Земли населённых пунктов	Для размещения бани (без права возведения на земельном участке объектов капитального строительства)	295 +/-2	9740.9
227	29:16:240601:1929	Архангельская область, район Приморский, п. Катунино, муниципальное образование "Катунинское"	Земли населённых пунктов	Для размещения торгового павильона (без права возведения на земельном участке объектов капитального строительства)	100 +/-1	78319
228	29:16:240601:1930	Архангельская область, Приморский район, муниципальное образование "Катунинское", поселок Катунино	Земли населённых пунктов	Для огородничества	600 +/-9	19812
229	29:16:240601:1931	Архангельская область, Приморский район, пос. Катунино, муниципальное образование "Катунинское"	Земли населённых пунктов	для огородничества	593 +/-9	19580.86

230	29:16:240601:1934	Архангельская область, район Приморский, пос. Катунино, муниципальное образование "Катунинское"	Земли населённых пунктов	для размещения гаража (без права возведения на земельном участке объектов капитального строительства)	50 +/-1	9730
-----	-------------------	---	--------------------------	---	---------	------

(наименование должности)

М.П.

(подпись)

(инициалы, фамилия)

## ФГИС ЕГРН

(полное наименование органа кадастрового учета)

КПТ.1.1

## КАДАСТРОВЫЙ ПЛАН ТЕРРИТОРИИ

17.07.2018 г № 99/2018/134442883

1				Лист № 47		Всего листов 463	
Номер п/п	Кадастровый номер земельного участка	Адрес (описание местоположения)	Категория земель	Разрешенное использование	Площадь, кв.м	Кадастровая стоимость (руб)	
1	2	3	4	5	6	7	
231	29:16:240601:1935	Архангельская область, район Приморский, п. Катунино, муниципальное образование "Катунинское"	Земли населённых пунктов	Объекты личного подсобного хозяйства	600 +/-3	179196	
232	29:16:240601:1936	Архангельская область, Приморский район, муниципальное образование "Катунинское", пос. Катунино, в/г №1	Земли населённых пунктов	Для эксплуатации здания магазина	1267 +/-12	1671046.3	
233	29:16:240601:1937	Российская Федерация, Архангельская область, Приморский район, МО "Катунинское", п. Катунино, ул. Набережная, д. №9	Земли населённых пунктов	Ведение личного подсобного хозяйства	1209 +/-1	361079.94	
234	29:16:240601:1955	Архангельская область, Приморский район, пос. Катунино, муниципальное образование "Катунинское"	Земли населённых пунктов	Для размещения гаража (без права возведения на земельном участке объектов капитального строительства)	46 +/-1	8951.6	
235	29:16:240601:1956	Архангельская область, район Приморский, п. Катунино, муниципальное образование "Катунинское"	Земли населённых пунктов	Для размещения торгового павильона (без права возведения на земельном участке объектов капитального строительства)	60 +/-1	79134	

(наименование должности)

М.П.

(подпись)

(инициалы, фамилия)

## ФГИС ЕГРН

(полное наименование органа кадастрового учета)

КПТ.1.1

## КАДАСТРОВЫЙ ПЛАН ТЕРРИТОРИИ

17.07.2018 г № 99/2018/134442883

1				Лист № 48		Всего листов 463	
Номер п/п	Кадастровый номер земельного участка	Адрес (описание местоположения)	Категория земель	Разрешенное использование	Площадь, кв.м	Кадастровая стоимость (руб)	



1	2	3	4	5	6	7
236	29:16:240601:1957	Архангельская область, Приморский район, муниципальное образование "Катунинское", поселок Катунино, в/г № 1	Земли населённых пунктов	Для эксплуатации здания базового лазарета	4100 +/-22	3865562
237	29:16:240601:1958	Архангельская область, Приморский район, муниципальное образование "Катунинское", поселок Катунино	Земли населённых пунктов	Для размещения гаража (без права возведения на земельном участке объектов капитального строительства)	36 +/-1	7005.6
238	29:16:240601:1959	Архангельская область, р-н Приморский, п. Катунино, муниципальное образование "Катунинское"	Земли населённых пунктов	Для размещения гаража (без права возведения на земельном участке объектов капитального строительства)	52 +/-1	10119.2
239	29:16:240601:1960	Архангельская область, Приморский район, пос. Катунино, муниципальное образование "Катунинское"	Земли населённых пунктов	для размещения бани (без права возведения на земельном участке объектов капитального строительства)	434 +/-7	129618.44
240	29:16:240601:1961	Архангельская область, р-н Приморский, п. Катунино, муниципальное образование "Катунинское"	Земли населённых пунктов	Для размещения гаража (без права возведения на земельном участке объектов капитального строительства)	149 +/-1	28995.4

(наименование должности)

М.П.

(подпись)

(инициалы, фамилия)

## ФГИС ЕГРН

(полное наименование органа кадастрового учета)

КПТ.1.1

## КАДАСТРОВЫЙ ПЛАН ТЕРРИТОРИИ

17.07.2018 г № 99/2018/134442883

1	Номер кадастрового квартала: 29:16:240601				Лист № 49	Всего листов 463
Номер п/п	Кадастровый номер земельного участка	Адрес (описание местоположения)	Категория земель	Разрешенное использование	Площадь, кв.м	Кадастровая стоимость (руб)
1	2	3	4	5	6	7
241	29:16:240601:1962	Архангельская область, Приморский район, муниципальное образование "Катунинское", поселок Катунино, в/г № 1	Земли населённых пунктов	многоквартирный жилой дом	925 +/-11	276260.5
242	29:16:240601:1963	Архангельская область, Приморский район, муниципальное образование "Катунинское", СНТ "Радуга", участок № 3	Земли населённых пунктов	Для садоводства	919 +/-5	30345.38
243	29:16:240601:1964	Архангельская область, Приморский район, муниципальное образование "Катунинское", СНТ "Радуга", участок № 2	Земли населённых пунктов	Для садоводства	633 +/-4	20901.66
244	29:16:240601:1965 (Граница участка многоконтурная. Количество контуров - 2)	Архангельская область, Приморский район, муниципальное образование "Катунинское", СНТ "Радуга", участок № 16	Земли населённых пунктов	Для садоводства	830 +/-5	27406.6
	29:16:240601:1966	Архангельская область, р-н				

245	(Граница участка многоконтурная. Количество контуров - 2)	Приморский, муниципальное образование "Катунинское", СНТ "Радуга", участок № 10	Земли населённых пунктов	Для садоводства	1048 +/-6	34604.96
-----	--	---	--------------------------	-----------------	-----------	----------

(наименование должности)

М.П.

(подпись)

(инициалы, фамилия)

## ФГИС ЕГРН

(полное наименование органа кадастрового учета)

КПТ.1.1

## КАДАСТРОВЫЙ ПЛАН ТЕРРИТОРИИ

17.07.2018 г № 99/2018/134442883

1	Номер кадастрового квартала: 29:16:240601				Лист № 50	Всего листов 463
Номер п/п	Кадастровый номер земельного участка	Адрес (описание местоположения)	Категория земель	Разрешенное использование	Площадь, кв.м	Кадастровая стоимость (руб)
1	2	3	4	5	6	7
246	29:16:240601:1967 (Граница участка многоконтурная. Количество контуров - 3)	Архангельская область, Приморский район, муниципальное образование "Катунинское", СНТ "Радуга", участок № 9	Земли населённых пунктов	Для садоводства	718 +/-9	23708.36
247	29:16:240601:1968	Архангельская область, Приморский район, муниципальное образование "Катунинское", поселок Катунино	Земли населённых пунктов	Для размещения гаража (без права возведения на земельном участке объектов капитального строительства)	50 +/-1	9730
248	29:16:240601:1969	Архангельская область, Приморский район, муниципальное образование "Катунинское", СНТ "Радуга", участок № 14	Земли населённых пунктов	Для садоводства	664 +/-9	21925.28
249	29:16:240601:1970 (Граница участка многоконтурная. Количество контуров - 2)	Архангельская область, р-н Приморский, муниципальное образование "Катунинское", СНТ "Радуга", участок № 11	Земли населённых пунктов	Для садоводства	803 +/-5	26515.06
250	29:16:240601:1982	Архангельская область, Приморский район, муниципальное образование "Катунинское", СНТ "Радуга", участок № 26	Земли населённых пунктов	Для садоводства	443 +/-4	14627.86

(наименование должности)

М.П.

(подпись)

(инициалы, фамилия)

## ФГИС ЕГРН

(полное наименование органа кадастрового учета)

КПТ.1.1

## КАДАСТРОВЫЙ ПЛАН ТЕРРИТОРИИ

17.07.2018 г № 99/2018/134442883

1	Номер кадастрового квартала: 29:16:240601				Лист № 51	Всего листов 463
Номер п/п	Кадастровый номер земельного участка	Адрес (описание местоположения)	Категория земель	Разрешенное использование	Площадь, кв.м	Кадастровая стоимость (руб)
1	2	3	4	5	6	7
		Архангельская область, Приморский район,				

251	29:16:240601:1983	муниципальное образование "Катунинское", СНТ "Радуга", участок № 35	Земли населённых пунктов	Для садоводства	1266 +/-6	41803.32
252	29:16:240601:1984	Архангельская область, Приморский район, муниципальное образование "Катунинское", СНТ "Радуга", участок № 20	Земли населённых пунктов	Для садоводства	866 +/-5	28595.32
253	29:16:240601:1985 (Граница участка многоконтурная. Количество контуров - 2)	Архангельская область, Приморский район, муниципальное образование "Катунинское", СНТ "Радуга", участок № 13	Земли населённых пунктов	Для садоводства	830 +/-10	27406.6
254	29:16:240601:1986	Архангельская область, Приморский район, муниципальное образование "Катунинское", СНТ "Радуга", участок № 32	Земли населённых пунктов	Для садоводства	606 +/-9	20010.12
255	29:16:240601:1987	Архангельская область, Приморский район, муниципальное образование "Катунинское", СНТ "Радуга", участок № 33	Земли населённых пунктов	Для садоводства	314 +/-3	10368.28

(наименование должности)

М.П.

(подпись)

(инициалы, фамилия)

## ФГИС ЕГРН

(полное наименование органа кадастрового учета)

КПТ.1.1

## КАДАСТРОВЫЙ ПЛАН ТЕРРИТОРИИ

17.07.2018 г № 99/2018/134442883

1					Лист № 52	Всего листов 463
Номер кадастрового квартала: 29:16:240601						
Номер п/п	Кадастровый номер земельного участка	Адрес (описание местоположения)	Категория земель	Разрешенное использование	Площадь, кв.м	Кадастровая стоимость (руб)
1	2	3	4	5	6	7
256	29:16:240601:1988	Архангельская область, Приморский район, муниципальное образование "Катунинское", СНТ "Радуга", участок № 42	Земли населённых пунктов	Для садоводства	389 +/-7	12844.78
257	29:16:240601:1989	Архангельская область, р-н Приморский, муниципальное образование "Катунинское", СНТ "Радуга", участок № 4	Земли населённых пунктов	Для садоводства	665 +/-5	21958.3
258	29:16:240601:1990	Архангельская область, Приморский район, муниципальное образование "Катунинское", СНТ "Радуга", участок № 21	Земли населённых пунктов	Для садоводства	485 +/-4	16014.7
259	29:16:240601:1991	Архангельская область, р-н Приморский, муниципальное образование "Катунинское", СНТ "Радуга", участок № 37	Земли населённых пунктов	Для садоводства	542 +/-4	17896.84
260	29:16:240601:1992	Архангельская область, р-н Приморский, муниципальное образование "Катунинское", СНТ "Радуга", участок № 34	Земли населённых пунктов	Для садоводства	555 +/-4	18326.1

(наименование должности)

М.П.

(подпись)

(инициалы, фамилия)

## ФГИС ЕГРН

(полное наименование органа кадастрового учета)

КПТ.1.1

## КАДАСТРОВЫЙ ПЛАН ТЕРРИТОРИИ

17.07.2018 г № 99/2018/134442883

1	Номер кадастрового квартала: 29:16:240601				Лист № 53	Всего листов 463
Номер п/п	Кадастровый номер земельного участка	Адрес (описание местоположения)	Категория земель	Разрешенное использование	Площадь, кв.м	Кадастровая стоимость (руб)
1	2	3	4	5	6	7
261	29:16:240601:1993	Архангельская область, Приморский район, муниципальное образование "Катунинское", СНТ "Радуга", участок № 23	Земли населённых пунктов	Для садоводства	734 +/-9	24236.68
262	29:16:240601:1994	Архангельская область, р-н Приморский, муниципальное образование "Катунинское", СНТ "Радуга", участок № 5	Земли населённых пунктов	Для садоводства	407 +/-4	13439.14
263	29:16:240601:1995	Архангельская область, р-н Приморский, муниципальное образование "Катунинское", СНТ "Радуга", участок № 19	Земли населённых пунктов	Для садоводства	542 +/-4	17896.84
264	29:16:240601:1996	Российская Федерация, Архангельская область, Приморский район, МО "Катунинское", п. Катунино, уч. 38	Земли населённых пунктов	Для садоводства	410 +/-4	13538.2
265	29:16:240601:1997	Архангельская область, Приморский район, муниципальное образование "Катунинское", СНТ "Радуга", участок № 15	Земли населённых пунктов	Для садоводства	628 +/-4	20736.56

(наименование должности)

М.П.

(подпись)

(инициалы, фамилия)

## ФГИС ЕГРН

(полное наименование органа кадастрового учета)

КПТ.1.1

## КАДАСТРОВЫЙ ПЛАН ТЕРРИТОРИИ

17.07.2018 г № 99/2018/134442883

1	Номер кадастрового квартала: 29:16:240601				Лист № 54	Всего листов 463
Номер п/п	Кадастровый номер земельного участка	Адрес (описание местоположения)	Категория земель	Разрешенное использование	Площадь, кв.м	Кадастровая стоимость (руб)
1	2	3	4	5	6	7
266	29:16:240601:1998	Архангельская область, р-н Приморский, муниципальное образование "Катунинское", СНТ "Радуга", участок № 31	Земли населённых пунктов	Для садоводства	403 +/-4	13307.06
267	29:16:240601:1999	Архангельская область, Приморский район, муниципальное образование "Катунинское", СНТ "Радуга", участок № 29	Земли населённых пунктов	Для садоводства	458 +/-4	15123.16

268	29:16:240601:2000 (Граница участка многоконтурная. Количество контуров - 2)	Архангельская область, Приморский район, муниципальное образование "Катунинское", СНТ "Радуга", участок № 6	Земли населённых пунктов	Для садоводства	676 +/-5	22321.52
269	29:16:240601:2001	Архангельская область, Приморский район, муниципальное образование "Катунинское", СНТ "Радуга", участок № 22	Земли населённых пунктов	Для садоводства	344 +/-3	11358.88
270	29:16:240601:2002	Архангельская область, Приморский район, муниципальное образование "Катунинское", СНТ "Радуга", участок № 28	Земли населённых пунктов	Для садоводства	350 +/-3	11557

\_\_\_\_\_

(наименование должности)

М.П.

\_\_\_\_\_

(подпись)

\_\_\_\_\_

(инициалы, фамилия)

**ФГИС ЕГРН**

(полное наименование органа кадастрового учета)

КПТ.1.1

**КАДАСТРОВЫЙ ПЛАН ТЕРРИТОРИИ**

17.07.2018 г № 99/2018/134442883

1					Лист № 55	Всего листов 463
Номер кадастрового квартала: 29:16:240601						
Номер п/п	Кадастровый номер земельного участка	Адрес (описание местоположения)	Категория земель	Разрешенное использование	Площадь, кв.м	Кадастровая стоимость (руб)
1	2	3	4	5	6	7
271	29:16:240601:2003	Архангельская область, Приморский район, муниципальное образование "Катунинское", СНТ "Радуга", участок № 25	Земли населённых пунктов	Для садоводства	365 +/-3	12052.3
272	29:16:240601:2004	Архангельская область, Приморский район, муниципальное образование "Катунинское", поселок Катунино	Земли населённых пунктов	Для размещения гаража (без права возведения на земельном участке объектов капитального строительства)	33 +/-1	6421.8
273	29:16:240601:2005	Архангельская область, район Приморский, п. Катунино, муниципальное образование "Катунинское"	Земли населённых пунктов	Для размещения гаража (без права возведения на земельном участке объектов капитального строительства)	18 +/-1	3502.8
274	29:16:240601:2006	Архангельская область, р-н Приморский, п. Катунино, муниципальное образование "Катунинское"	Земли населённых пунктов	Для размещения гаража (без права возведения на земельном участке объектов капитального строительства)	18 +/-1	3502.8
275	29:16:240601:2007	Архангельская область, р-н Приморский, п. Катунино, муниципальное образование "Катунинское"	Земли населённых пунктов	Для размещения гаража (без права возведения на земельном участке объектов капитального строительства)	30 +/-1	5838

\_\_\_\_\_

(наименование должности)

М.П.

\_\_\_\_\_

(подпись)

\_\_\_\_\_

(инициалы, фамилия)

**ФГИС ЕГРН**

(полное наименование органа кадастрового учета)

## КАДАСТРОВЫЙ ПЛАН ТЕРРИТОРИИ

17.07.2018 г № 99/2018/134442883

1					Лист № 56	Всего листов 463
Номер п/п	Кадастровый номер земельного участка	Адрес (описание местоположения)	Категория земель	Разрешенное использование	Площадь, кв.м	Кадастровая стоимость (руб)
1	2	3	4	5	6	7
276	29:16:240601:2008	Архангельская область, р-н Приморский, п. Катунино, муниципальное образование "Катунинское"	Земли населённых пунктов	Для ведения личного подсобного хозяйства	464 +/-1	138578.24
277	29:16:240601:2009	Архангельская область, Приморский район, пос.Катунино, муниципальное образование "Катунинское"	Земли населённых пунктов	для размещения гаража (без права возведения на земельном участке объектов капитального строительства)	36 +/-2	7005.6
278	29:16:240601:2010	Архангельская область, р-н Приморский, п. Катунино, муниципальное образование "Катунинское"	Земли населённых пунктов	Для размещения гаража (без права возведения на земельном участке объектов капитального строительства)	51 +/-1	9924.6
279	29:16:240601:2011	Архангельская область, Приморский район, муниципальное образование "Катунинское", деревня Лахта	Земли населённых пунктов	Для размещения гаража (без права возведения на земельном участке объектов капитального строительства)	36 +/-1	7005.6
280	29:16:240601:2012	Архангельская область, Приморский район, муниципальное образование "Катунинское", поселок Катунино	Земли населённых пунктов	Для размещения гаража (без права возведения на земельном участке объектов капитального строительства)	38 +/-1	7394.8

(наименование должности)

М.П.

(подпись)

(инициалы, фамилия)

## ФГИС ЕГРН

(полное наименование органа кадастрового учета)

## КАДАСТРОВЫЙ ПЛАН ТЕРРИТОРИИ

17.07.2018 г № 99/2018/134442883

1					Лист № 57	Всего листов 463
Номер п/п	Кадастровый номер земельного участка	Адрес (описание местоположения)	Категория земель	Разрешенное использование	Площадь, кв.м	Кадастровая стоимость (руб)
1	2	3	4	5	6	7
281	29:16:240601:2013	Архангельская область, Приморский район, муниципальное образование "Катунинское", поселок Катунино	Земли населённых пунктов	Для огородничества	696 +/-1	22981.92
282	29:16:240601:2015	Архангельская область, Приморский район, муниципальное образование "Катунинское", СНТ "Радуга", участок № 36	Земли населённых пунктов	Для садоводства	281 +/-3	9278.62
283	29:16:240601:2016 (Граница участка многоконтурная.	Архангельская область, Приморский район, муниципальное образование	Земли населённых пунктов	Для садоводства	355 +/-3	106024.3

	Количество контуров - 2)	"Катунинское", СНТ "Радуга", участок № 17				
284	29:16:240601:2017	Архангельская область, Приморский район, муниципальное образование "Катунинское", поселок Катунино	Земли населённых пунктов	Для размещения гаража (без права возведения на земельном участке объектов капитального строительства)	44 +/-1	8562.4
285	29:16:240601:2018	Архангельская область, Приморский район, пос. Катунино, муниципальное образование "Катунинское"	Земли населённых пунктов	Для огородничества	392 +/-1	12943.84

(наименование должности)

М.П.

(подпись)

(инициалы, фамилия)

## ФГИС ЕГРН

(полное наименование органа кадастрового учета)

КПТ.1.1

## КАДАСТРОВЫЙ ПЛАН ТЕРРИТОРИИ

17.07.2018 г № 99/2018/134442883

1	Номер кадастрового квартала: 29:16:240601				Лист № 58	Всего листов 463
Номер п/п	Кадастровый номер земельного участка	Адрес (описание местоположения)	Категория земель	Разрешенное использование	Площадь, кв.м	Кадастровая стоимость (руб)
1	2	3	4	5	6	7
286	29:16:240601:2019	Архангельская область, Приморский район, пос. Катунино, муниципальное образование "Катунинское"	Земли населённых пунктов	Для огородничества	380 +/-1	12547.6
287	29:16:240601:2020	Архангельская область, Приморский район, пос. Катунино, муниципальное образование "Катунинское"	Земли населённых пунктов	Для размещения гаража (без права возведения на земельном участке объектов капитального строительства)	34 +/-1	6616.4
288	29:16:240601:2021	Архангельская область, Приморский район, муниципальное образование "Катунинское", СНТ "Радуга", участок №7	Земли населённых пунктов	Для садоводства	497 +/-4	16410.94
289	29:16:240601:2022	Архангельская область, Приморский район, муниципальное образование "Катунинское", СНТ "Радуга", участок № 1	Земли населённых пунктов	Для садоводства	1008 +/-6	33284.16
290	29:16:240601:2023	Архангельская область, Приморский район, муниципальное образование "Катунинское", деревня Лахта	Земли населённых пунктов	Для огородничества	235 +/-2	7759.7

(наименование должности)

М.П.

(подпись)

(инициалы, фамилия)

## ФГИС ЕГРН

(полное наименование органа кадастрового учета)

КПТ.1.1

## КАДАСТРОВЫЙ ПЛАН ТЕРРИТОРИИ

17.07.2018 г № 99/2018/134442883

1					Лист № 59	Всего листов 463
Номер п/п	Кадастровый номер земельного участка	Адрес (описание местоположения)	Категория земель	Разрешенное использование	Площадь, кв.м	Кадастровая стоимость (руб)
1	2	3	4	5	6	7
291	29:16:240601:2024	Архангельская область, Приморский район, муниципальное образование "Катунинское", поселок Катунино	Земли населённых пунктов	Для проектирования и строительства здания детского сада на 120 мест	2351 +/-17	2216569.82
292	29:16:240601:2025	Архангельская область, р-н Приморский, п. Катунино, муниципальное образование "Катунинское"	Земли населённых пунктов	Для размещения гаража (без права возведения на земельном участке объектов капитального строительства)	46 +/-1	8951.6
293	29:16:240601:2026	Архангельская область, Приморский район, муниципальное образование "Катунинское", поселок Катунино	Земли населённых пунктов	Для эксплуатации спасательно-оздоровительного комплекса на озере Лахтинское в пос. Катунино муниципального образования "Катунинское"	29015 +/-60	3075590
294	29:16:240601:2027	Архангельская область, Приморский район, муниципальное образование "Катунинское", поселок Катунино	Земли населённых пунктов	Для размещения спасательно-оздоровительного комплекса на озере Лахтинское в пос. Катунино муниципального образования "Катунинское"	10802 +/-36	1145012
295	29:16:240601:2028	Архангельская область, Приморский район, муниципальное образование "Катунинское", пос. Катунино	Земли населённых пунктов	Для проектирования и строительства муниципального образовательного учреждения средняя общеобразовательная школа на 240 мест в поселке Катунино	19693 +/-25	18566954.26

(наименование должности)

М.П.

(подпись)

(инициалы, фамилия)

## ФГИС ЕГРН

(полное наименование органа кадастрового учета)

КПТ.1.1

## КАДАСТРОВЫЙ ПЛАН ТЕРРИТОРИИ

17.07.2018 г № 99/2018/134442883

1					Лист № 60	Всего листов 463
Номер п/п	Кадастровый номер земельного участка	Адрес (описание местоположения)	Категория земель	Разрешенное использование	Площадь, кв.м	Кадастровая стоимость (руб)
1	2	3	4	5	6	7
296	29:16:240601:2029	Архангельская область, Приморский район, муниципальное образование "Катунинское", поселок Катунино	Земли населённых пунктов	Для огородничества	400 +/-1	13208
297	29:16:240601:2030	Архангельская область, р-н Приморский, п. Катунино, муниципальное образование "Катунинское"	Земли населённых пунктов	Для огородничества	945 +/-2	31203.9
		Архангельская область, р-н				



298	29:16:240601:2031	Приморский, п. Катунино, муниципальное образование "Катунинское"	Земли населённых пунктов	Для огородничества	703 +/-1	23213.06
299	29:16:240601:2032	Архангельская область, р-н Приморский, п. Катунино, муниципальное образование "Катунинское"	Земли населённых пунктов	Для огородничества	323 +/-1	10665.46
300	29:16:240601:2033	Архангельская область, Приморский район, пос. Катунино, муниципальное образование "Катунинское"	Земли населённых пунктов	Для размещения гаража (без права возведения на земельном участке объектов капитального строительства)	43 +/-1	8367.8

\_\_\_\_\_

М.П.

\_\_\_\_\_

\_\_\_\_\_

## ФГИС ЕГРН

(полное наименование органа кадастрового учета)

КПТ.1.1

## КАДАСТРОВЫЙ ПЛАН ТЕРРИТОРИИ

17.07.2018 г № 99/2018/134442883

1				Лист № 61	Всего листов 463	
Номер п/п	Кадастровый номер земельного участка	Адрес (описание местоположения)	Категория земель	Разрешенное использование	Площадь, кв.м	Кадастровая стоимость (руб)
1	2	3	4	5	6	7
301	29:16:240601:2034	Архангельская область, Приморский район, пос. Катунино, муниципальное образование "Катунинское"	Земли населённых пунктов	для огородничества	350 +/-1	11557
302	29:16:240601:2035	Архангельская область, Приморский район, пос. Катунино, муниципальное образование "Катунинское"	Земли населённых пунктов	Для размещения гаража (без права возведения на земельном участке объектов капитального строительства)	59 +/-3	11481.4
303	29:16:240601:2037	Архангельская область, Приморский район, муниципальное образование "Катунинское", поселок Катунино	Земли населённых пунктов	Для размещения гаража (без права возведения на земельном участке объектов капитального строительства)	35 +/-1	6811
304	29:16:240601:2038	Архангельская область, р-н Приморский, п. Катунино, муниципальное образование "Катунинское"	Земли населённых пунктов	Для размещения гаража (без права возведения на земельном участке объектов капитального строительства)	70 +/-1	13622
305	29:16:240601:2039	Архангельская область, Приморский район, муниципальное образование "Катунинское", поселок Катунино	Земли населённых пунктов	Ведение личного подсобного хозяйства	565 +/-2	168742.9

\_\_\_\_\_

М.П.

\_\_\_\_\_

\_\_\_\_\_

## ФГИС ЕГРН

(полное наименование органа кадастрового учета)

КПТ.1.1

## КАДАСТРОВЫЙ ПЛАН ТЕРРИТОРИИ

17.07.2018 г № 99/2018/134442883

1					Лист № 62	Всего листов 463
Номер п/п	Кадастровый номер земельного участка	Адрес (описание местоположения)	Категория земель	Разрешенное использование	Площадь, кв.м	Кадастровая стоимость (руб)
1	2	3	4	5	6	7
306	29:16:240601:2040	Архангельская область, Приморский район, муниципальное образование "Катунинское", пос. Катунино	Земли населённых пунктов	Для проектирования и строительства здания детского сада на 120 мест	4200 +/-23	3959844
307	29:16:240601:2044	Архангельская область, Приморский район, пос. Катунино, муниципальное образование "Катунинское"	Земли населённых пунктов	Для ведения дачного хозяйства	1500 +/-3	49530
308	29:16:240601:2046	Архангельская область, район Приморский, муниципальное образование "Катунинское", СНТ "Радуга", участок № 8	Земли населённых пунктов	Для садоводства	156 +/-2	5151.12
309	29:16:240601:2047	Архангельская область, район Приморский, муниципальное образование "Катунинское", поселок Катунино	Земли населённых пунктов	Для размещения гаража (без права возведения на земельном участке объектов капитального строительства)	66 +/-1	12843.6
310	29:16:240601:2048	Архангельская область, район Приморский, муниципальное образование "Катунинское", поселок Катунино	Земли населённых пунктов	Для размещения гаража (без права возведения на земельном участке объектов капитального строительства)	24 +/-1	4670.4

\_\_\_\_\_

(наименование должности)

М.П.

\_\_\_\_\_

(подпись)

\_\_\_\_\_

(инициалы, фамилия)

**ФГИС ЕГРН**

(полное наименование органа кадастрового учета)

КПТ.1.1

**КАДАСТРОВЫЙ ПЛАН ТЕРРИТОРИИ**

17.07.2018 г № 99/2018/134442883

1					Лист № 63	Всего листов 463
Номер п/п	Кадастровый номер земельного участка	Адрес (описание местоположения)	Категория земель	Разрешенное использование	Площадь, кв.м	Кадастровая стоимость (руб)
1	2	3	4	5	6	7
311	29:16:240601:2062	Архангельская область, Приморский район, муниципальное образование "Катунинское", поселок Катунино	Земли населённых пунктов	Для огородничества	654 +/-3	21595.08
312	29:16:240601:2064	Архангельская область, Приморский район, муниципальное образование "Катунинское", поселок Катунино	Земли населённых пунктов	Для размещения гаража (без права возведения на земельном участке объектов капитального строительства)	68 +/-1	13232.8
313	29:16:240601:2065	Архангельская область, Приморский район, муниципальное образование "Катунинское", поселок Катунино	Земли населённых пунктов	ведение личного подсобного хозяйства	550 +/-2	164263
314	29:16:240601:2066	Архангельская область, Приморский район, муниципальное образование "Катунинское", поселок Катунино	Земли населённых пунктов	Для ведения личного подсобного хозяйства	400 +/-4	119464
				Для размещения гаража		

315	29:16:240601:2067	Архангельская область, Приморский район, муниципальное образование "Катунинское", поселок Катунино	Земли населённых пунктов	(без права возведения на земельном участке объектов капитального строительства)	30 +/-1	5838
-----	-------------------	---	-----------------------------	--	---------	------

(наименование должности)

М.П.

(подпись)

(инициалы, фамилия)

## ФГИС ЕГРН

(полное наименование органа кадастрового учета)

КПТ.1.1

## КАДАСТРОВЫЙ ПЛАН ТЕРРИТОРИИ

17.07.2018 г № 99/2018/134442883

1				Лист № 64		Всего листов 463
Номер п/п	Кадастровый номер земельного участка	Адрес (описание местоположения)	Категория земель	Разрешенное использование	Площадь, кв.м	Кадастровая стоимость (руб)
1	2	3	4	5	6	7
316	29:16:240601:2068	Российская Федерация, Архангельская область, Приморский район, МО "Катунинское", п. Катунино, уч. 2068	Земли населённых пунктов	Для индивидуального жилищного строительства	633 +/-2	189051.78
317	29:16:240601:2071	Архангельская область, Приморский район, муниципальное образование "Катунинское", поселок Катунино	Земли населённых пунктов	Для размещения гаража (без права возведения на земельном участке объектов капитального строительства)	43 +/-1	8367.8
318	29:16:240601:2072	Архангельская область, Приморский район, муниципальное образование "Катунинское", поселок Катунино	Земли населённых пунктов	Для размещения гаража (без права возведения на земельном участке объектов капитального строительства)	43 +/-2	8367.8
319	29:16:240601:2073	Архангельская область, Приморский район, муниципальное образование "Катунинское", поселок Катунино	Земли населённых пунктов	Для размещения гаража (без права возведения на земельном участке объектов капитального строительства)	137 +/-1	40916.42
320	29:16:240601:2079	Архангельская область, Приморский район, пос. Катунино, муниципальное образование "Катунинское"	Земли населённых пунктов	Для размещения хозяйственной постройки (без права возведения на земельном участке объектов капитального строительства)	218 +/-4	7198.36

(наименование должности)

М.П.

(подпись)

(инициалы, фамилия)

## ФГИС ЕГРН

(полное наименование органа кадастрового учета)

КПТ.1.1

## КАДАСТРОВЫЙ ПЛАН ТЕРРИТОРИИ

17.07.2018 г № 99/2018/134442883

1				Лист № 65		Всего листов 463
Номер п/п	Кадастровый номер земельного участка	Адрес (описание местоположения)	Категория земель	Разрешенное использование	Площадь, кв.м	Кадастровая стоимость (руб)

1	2	3	4	5	6	7
321	29:16:240601:2081	Архангельская область, Приморский район, муниципальное образование «Катунинское», поселок Катунино	Земли населённых пунктов	для огородничества	344 +/-6	11358.88
322	29:16:240601:2082	Архангельская область, район Приморский, муниципальное образование "Катунинское", п. Катунино	Земли населённых пунктов	для огородничества	210 +/-5	6934.2
323	29:16:240601:2084	Архангельская область, Приморский район, муниципальное образование "Катунинское", поселок Катунино	Земли населённых пунктов	Для ведения личного подсобного хозяйства	750 +/-10	223995
324	29:16:240601:2085	Архангельская область, Приморский район, муниципальное образование "Катунинское", поселок Катунино	Земли населённых пунктов	Для ведения личного подсобного хозяйства	850 +/-10	253861
325	29:16:240601:2086	Архангельская область, Приморский район, муниципальное образование "Катунинское", поселок Катунино	Земли населённых пунктов	Для ведения личного подсобного хозяйства	780 +/-10	232954.8

\_\_\_\_\_

(наименование должности)

М.П.

\_\_\_\_\_

(подпись)

\_\_\_\_\_

(инициалы, фамилия)

**ФГИС ЕГРН**

(полное наименование органа кадастрового учета)

КПТ.1.1

**КАДАСТРОВЫЙ ПЛАН ТЕРРИТОРИИ**

17.07.2018 г № 99/2018/134442883

1	Номер кадастрового квартала: 29:16:240601				Лист № 66	Всего листов 463
Номер п/п	Кадастровый номер земельного участка	Адрес (описание местоположения)	Категория земель	Разрешенное использование	Площадь, кв.м	Кадастровая стоимость (руб)
1	2	3	4	5	6	7
326	29:16:240601:2088	Архангельская область, Приморский район, муниципальное образование "Катунинское", поселок Катунино	Земли населённых пунктов	Для ведения личного подсобного хозяйства	750 +/-10	223995
327	29:16:240601:2089	Архангельская область, Приморский район, муниципальное образование "Катунинское", поселок Катунино	Земли населённых пунктов	индивидуальное жилищное строительство	2500 +/-18	746650
328	29:16:240601:2090	Архангельская область, Приморский район, муниципальное образование «Катунинское», поселок Катунино	Земли населённых пунктов	для ведения личного подсобного хозяйства	456 +/-7	136188.96
329	29:16:240601:2091	Архангельская область, Приморский район, муниципальное образование «Катунинское», поселок Катунино	Земли населённых пунктов	для огородничества	400 +/-7	13208
330	29:16:240601:2092	Российская Федерация, Архангельская область, Приморский район, МО "Катунинское", п. Катунино, уч. 2092	Земли населённых пунктов	для проектирования и строительства многоквартирного дома	934 +/-11	278948.44

\_\_\_\_\_

(наименование должности)

М.П.

\_\_\_\_\_

(подпись)

\_\_\_\_\_

(инициалы, фамилия)

## ФГИС ЕГРН

(полное наименование органа кадастрового учета)

КПТ.1.1

## КАДАСТРОВЫЙ ПЛАН ТЕРРИТОРИИ

17.07.2018 г № 99/2018/134442883

1					Лист № 67	Всего листов 463
Номер п/п	Кадастровый номер земельного участка	Адрес (описание местоположения)	Категория земель	Разрешенное использование	Площадь, кв.м	Кадастровая стоимость (руб)
1	2	3	4	5	6	7
331	29:16:240601:2093	Архангельская область, район Приморский, муниципальное образование "Катунинское", пос. Катунино	Земли населённых пунктов	для ведения личного подсобного хозяйства	41 +/-2	12245.06
332	29:16:240601:2104	Архангельская область, Приморский район, пос. Катунино, муниципальное образование "Катунинское"	Земли населённых пунктов	Для размещения гаража (без права возведения на земельном участке объектов капитального строительства)	44 +/-1	8562.4
333	29:16:240601:2105	Архангельская область, Приморский район, муниципальное образование "Катунинское", поселок Катунино	Земли населённых пунктов	Для размещения гаража (без права возведения на земельном участке объектов капитального строительства)	47 +/-1	9146.2
334	29:16:240601:2106	Архангельская область, район Приморский, муниципальное образование "Катунинское", п. Катунино	Земли населённых пунктов	Для ведения личного подсобного хозяйства	683 +/-3	203984.78
335	29:16:240601:2108	Архангельская область, Приморский район, муниципальное образование "Катунинское", поселок Катунино	Земли населённых пунктов	Для размещения гаража (без права возведения на земельном участке объектов капитального строительства)	47 +/-1	9146.2

(наименование должности)

М.П.

(подпись)

(инициалы, фамилия)

## ФГИС ЕГРН

(полное наименование органа кадастрового учета)

КПТ.1.1

## КАДАСТРОВЫЙ ПЛАН ТЕРРИТОРИИ

17.07.2018 г № 99/2018/134442883

1					Лист № 68	Всего листов 463
Номер п/п	Кадастровый номер земельного участка	Адрес (описание местоположения)	Категория земель	Разрешенное использование	Площадь, кв.м	Кадастровая стоимость (руб)
1	2	3	4	5	6	7
336	29:16:240601:2109	Архангельская область, район Приморский, муниципальное образование "Катунинское", пос. Катунино	Земли населённых пунктов	Для огородничества	469 +/-3	15486.38
337	29:16:240601:2111 (Граница участка многоконтурная. Количество контуров - 2)	Архангельская область, Приморский район, муниципальное образование "Катунинское", пос. Катунино	Земли населённых пунктов	Для огородничества	511 +/-8	16873.22

338	29:16:240601:2113	Архангельская область, Приморский район, пос. Катунино, муниципальное образование "Катунинское"	Земли населённых пунктов	Для ведения личного подсобного хозяйства	39 +/-1	11647.74
339	29:16:240601:2114	Архангельская область, Приморский район, пос. Катунино, муниципальное образование "Катунинское"	Земли населённых пунктов	Для ведения личного подсобного хозяйства	41 +/-1	12245.06
340	29:16:240601:2115	Архангельская область, Приморский район, пос. Катунино, муниципальное образование "Катунинское"	Земли населённых пунктов	Для ведения личного подсобного хозяйства	21 +/-1	6271.86

\_\_\_\_\_

М.П.

\_\_\_\_\_

\_\_\_\_\_

(наименование должности)

(подпись)

(инициалы, фамилия)

## ФГИС ЕГРН

(полное наименование органа кадастрового учета)

КПТ.1.1

## КАДАСТРОВЫЙ ПЛАН ТЕРРИТОРИИ

17.07.2018 г № 99/2018/134442883

1				Лист № 69		Всего листов 463	
Номер кадастрового квартала: 29:16:240601							
Номер п/п	Кадастровый номер земельного участка	Адрес (описание местоположения)	Категория земель	Разрешенное использование	Площадь, кв.м	Кадастровая стоимость (руб)	
1	2	3	4	5	6	7	
341	29:16:240601:2116	Архангельская область, Приморский район, муниципальное образование "Катунинское", поселок Катунино	Земли населённых пунктов	для размещения гаража (без права возведения на земельном участке объектов капитального строительства)	100 +/-3	19460	
342	29:16:240601:2117	Архангельская область, Приморский район, пос. Катунино, муниципальное образование "Катунинское"	Земли населённых пунктов	Для размещения гаража (без права возведения на земельном участке объектов капитального строительства)	30 +/-1	5838	
343	29:16:240601:2118	Архангельская область, Приморский район, пос. Катунино, муниципальное образование "Катунинское"	Земли населённых пунктов	Для ведения личного подсобного хозяйства	40 +/-1	11946.4	
344	29:16:240601:2119	Архангельская область, Приморский район, пос. Катунино, муниципальное образование "Катунинское"	Земли населённых пунктов	Для размещения гаража (без права возведения на земельном участке объектов капитального строительства)	50 +/-1	9730	
345	29:16:240601:2120	Архангельская область, Приморский район, муниципальное образование "Катунинское", поселок Катунино	Земли населённых пунктов	Ведение личного подсобного хозяйства	60 +/-3	17919.6	

\_\_\_\_\_

М.П.

\_\_\_\_\_

\_\_\_\_\_

(наименование должности)

(подпись)

(инициалы, фамилия)

## ФГИС ЕГРН

(полное наименование органа кадастрового учета)

КПТ.1.1

## КАДАСТРОВЫЙ ПЛАН ТЕРРИТОРИИ

17.07.2018 г № 99/2018/134442883

1					Лист № 70	Всего листов 463
Номер п/п	Кадастровый номер земельного участка	Адрес (описание местоположения)	Категория земель	Разрешенное использование	Площадь, кв.м	Кадастровая стоимость (руб)
1	2	3	4	5	6	7
346	29:16:240601:2121	Архангельская область, Приморский район, муниципальное образование "Катунинское", поселок Катунино	Земли населённых пунктов	для эксплуатации здания базового лазарета	60 +/-3	56569.2
347	29:16:240601:2122	Архангельская область, Приморский район, муниципальное образование "Катунинское", поселок Катунино	Земли населённых пунктов	для эксплуатации здания базового лазарета	60 +/-3	56569.2
348	29:16:240601:2123	Архангельская область, Приморский район, муниципальное образование "Катунинское", поселок Катунино	Земли населённых пунктов	для эксплуатации здания базового лазарета	60 +/-3	56569.2
349	29:16:240601:2124	Архангельская область, Приморский район, муниципальное образование "Катунинское", поселок Катунино	Земли населённых пунктов	Ведение личного подсобного хозяйства	60 +/-3	17919.6
350	29:16:240601:2125	Архангельская область, Приморский район, муниципальное образование "Катунинское", поселок Катунино	Земли населённых пунктов	для эксплуатации здания базового лазарета	60 +/-3	56569.2

(наименование должности)

М.П.

(подпись)

(инициалы, фамилия)

## ФГИС ЕГРН

(полное наименование органа кадастрового учета)

КПТ.1.1

## КАДАСТРОВЫЙ ПЛАН ТЕРРИТОРИИ

17.07.2018 г № 99/2018/134442883

1					Лист № 71	Всего листов 463
Номер п/п	Кадастровый номер земельного участка	Адрес (описание местоположения)	Категория земель	Разрешенное использование	Площадь, кв.м	Кадастровая стоимость (руб)
1	2	3	4	5	6	7
351	29:16:240601:2126	Архангельская область, Приморский район, муниципальное образование "Катунинское", поселок Катунино	Земли населённых пунктов	для эксплуатации здания базового лазарета	60 +/-3	56569.2
352	29:16:240601:2127	Архангельская область, Приморский район, муниципальное образование "Катунинское", поселок Катунино	Земли населённых пунктов	Ведение личного подсобного хозяйства	60 +/-3	17919.6
353	29:16:240601:2128	Архангельская область, Приморский район, муниципальное образование "Катунинское", поселок Катунино	Земли населённых пунктов	Ведение личного подсобного хозяйства	60 +/-3	17919.6
354	29:16:240601:2129	Архангельская область, Приморский район, муниципальное образование "Катунинское", поселок Катунино	Земли населённых пунктов	для эксплуатации здания базового лазарета	60 +/-3	56569.2
		Архангельская область,		Для размещения гаража		

355	29:16:240601:2130	Приморский район, муниципальное образование "Катунинское", поселок Катунино	Земли населённых пунктов	(без права возведения на земельном участке объектов капитального строительства)	25 +/-1	4865
-----	-------------------	---	-----------------------------	--	---------	------

(наименование должности)

М.П.

(подпись)

(инициалы, фамилия)

## ФГИС ЕГРН

(полное наименование органа кадастрового учета)

КПТ.1.1

## КАДАСТРОВЫЙ ПЛАН ТЕРРИТОРИИ

17.07.2018 г № 99/2018/134442883

1					Лист № 72	Всего листов 463
Номер п/п	Кадастровый номер земельного участка	Адрес (описание местоположения)	Категория земель	Разрешенное использование	Площадь, кв.м	Кадастровая стоимость (руб)
1	2	3	4	5	6	7
356	29:16:240601:2131	Российская Федерация, Архангельская область, Приморский район, МО "Катунинское", п. Катунино, ул. Набережная, д. №31	Земли населённых пунктов	Для ведения личного подсобного хозяйства	600 +/-9	179196
357	29:16:240601:2134	Архангельская область, район Приморский, муниципальное образование "Катунинское", д. Лахта	Земли населённых пунктов	Для размещения гаража (без права возведения на земельном участке объектов капитального строительства)	84 +/-1	16346.4
358	29:16:240601:2136	Архангельская область, Приморский район, пос. Катунино, муниципальное образование "Катунинское"	Земли населённых пунктов	Для ведения личного подсобного хозяйства	44 +/-2	13141.04
359	29:16:240601:2137	Архангельская область, Приморский район, пос. Катунино, муниципальное образование "Катунинское"	Земли населённых пунктов	Для ведения личного подсобного хозяйства	30 +/-2	8959.8
360	29:16:240601:2138	Архангельская область, район Приморский, муниципальное образование "Катунинское", п. Катунино	Земли населённых пунктов	для ведения личного подсобного хозяйства	38 +/-2	11349.08

(наименование должности)

М.П.

(подпись)

(инициалы, фамилия)

## ФГИС ЕГРН

(полное наименование органа кадастрового учета)

КПТ.1.1

## КАДАСТРОВЫЙ ПЛАН ТЕРРИТОРИИ

17.07.2018 г № 99/2018/134442883

1					Лист № 73	Всего листов 463
Номер п/п	Кадастровый номер земельного участка	Адрес (описание местоположения)	Категория земель	Разрешенное использование	Площадь, кв.м	Кадастровая стоимость (руб)
1	2	3	4	5	6	7
361	29:16:240601:2139 (Граница участка)	Архангельская область, Приморский район,	Земли населённых	Для ведения личного	758 +/-5	226384.28



	многоконтурная. Количество контуров - 2)	муниципальное образование "Катунинское", поселок Катунино	пунктов	подсобного хозяйства		
362	29:16:240601:2140	Архангельская область, Приморский район, пос. Катунино, муниципальное образование "Катунинское"	Земли населённых пунктов	Для огородничества	550 +/-8	18265.5
363	29:16:240601:2141	Архангельская область, район Приморский, п. Катунино, ул. Стрельцова, д. 8	Земли населённых пунктов	для размещения Катунинского сельского Дома культуры	1759 +/-15	1658420.38
364	29:16:240601:2142	Архангельская область, Приморский район, муниципальное образование "Катунинское", дер. Лахта	Земли населённых пунктов	Для размещения гаража (без права возведения на земельном участке объектов капитального строительства)	49 +/-1	9535.4
365	29:16:240601:2143	Архангельская область, Приморский район, муниципальное образование "Катунинское", СНТ "Радуга", участок 30, 30а	Земли населённых пунктов	Для садоводства	1142 +/-12	37708.84

(наименование должности)

М.П.

(подпись)

(инициалы, фамилия)

## ФГИС ЕГРН

(полное наименование органа кадастрового учета)

КПТ.1.1

## КАДАСТРОВЫЙ ПЛАН ТЕРРИТОРИИ

17.07.2018 г № 99/2018/134442883

1	Номер кадастрового квартала: 29:16:240601				Лист № 74	Всего листов 463
Номер п/п	Кадастровый номер земельного участка	Адрес (описание местоположения)	Категория земель	Разрешенное использование	Площадь, кв.м	Кадастровая стоимость (руб)
1	2	3	4	5	6	7
366	29:16:240601:2144	Архангельская область, Приморский район, муниципальное образование "Катунинское", поселок Катунино	Земли населённых пунктов	Для ведения личного подсобного хозяйства	354 +/-7	105725.64
367	29:16:240601:2145	Архангельская область, Приморский район, муниципальное образование "Катунинское", поселок Катунино	Земли населённых пунктов	Для ведения личного подсобного хозяйства	37 +/-2	11050.42
368	29:16:240601:2146	Архангельская область, Приморский район, муниципальное образование "Катунинское", поселок Катунино	Земли населённых пунктов	Для ведения личного подсобного хозяйства	72 +/-3	21503.52
369	29:16:240601:2147	Архангельская область, Приморский район, муниципальное образование "Катунинское", поселок Катунино	Земли населённых пунктов	Для ведения личного подсобного хозяйства	800 +/-10	238928
370	29:16:240601:2148	Архангельская область, район Приморский, муниципальное образование "Катунинское", п. Катунино	Земли населённых пунктов	для ведения личного подсобного хозяйства	20 +/-2	5973.2

(наименование должности)

М.П.

(подпись)

(инициалы, фамилия)

## ФГИС ЕГРН

## КАДАСТРОВЫЙ ПЛАН ТЕРРИТОРИИ

17.07.2018 г № 99/2018/134442883

1					Лист № 75	Всего листов 463
Номер п/п	Кадастровый номер земельного участка	Адрес (описание местоположения)	Категория земель	Разрешенное использование	Площадь, кв.м	Кадастровая стоимость (руб)
1	2	3	4	5	6	7
371	29:16:240601:2150	Архангельская область, Приморский район, муниципальное образование "Катунино", поселок Катунино	Земли населённых пунктов	Для огородничества	407 +/-4	13439.14
372	29:16:240601:2151	Архангельская область, Приморский район, муниципальное образование "Катунино", пос. Катунино	Земли населённых пунктов	Для ведения личного подсобного хозяйства	28 +/-2	8362.48
373	29:16:240601:2152	Архангельская область, Приморский район, муниципальное образование "Катунино", поселок Катунино	Земли населённых пунктов	Для ведения личного подсобного хозяйства (без права возведения капитального строения)	57 +/-3	17023.62
374	29:16:240601:2153	Архангельская область, Приморский район, муниципальное образование "Катунино", поселок Катунино	Земли населённых пунктов	Для размещения погребов	9 +/-1	2687.94
375	29:16:240601:2154	Архангельская область, Приморский район, муниципальное образование "Катунино", поселок Катунино	Земли населённых пунктов	Для ведения личного подсобного хозяйства (без права возведения капитального строения)	33 +/-1	9855.78

(наименование должности)

М.П.

(подпись)

(инициалы, фамилия)

## ФГИС ЕГРН

(полное наименование органа кадастрового учета)

## КАДАСТРОВЫЙ ПЛАН ТЕРРИТОРИИ

17.07.2018 г № 99/2018/134442883

1					Лист № 76	Всего листов 463
Номер п/п	Кадастровый номер земельного участка	Адрес (описание местоположения)	Категория земель	Разрешенное использование	Площадь, кв.м	Кадастровая стоимость (руб)
1	2	3	4	5	6	7
376	29:16:240601:2156	Архангельская область, Приморский район, муниципальное образование "Катунино", пос. Катунино	Земли населённых пунктов	Для ведения личного подсобного хозяйства	49 +/-2	14634.34
377	29:16:240601:2157	Архангельская область, Приморский район, муниципальное образование "Катунино", пос. Катунино	Земли населённых пунктов	Для ведения личного подсобного хозяйства	49 +/-2	14634.34
378	29:16:240601:2158	Архангельская область, Приморский район, муниципальное образование "Катунино", пос. Катунино	Земли населённых пунктов	Для ведения личного подсобного хозяйства	34 +/-2	10154.44
		Архангельская область,				

379	29:16:240601:2159	Приморский район, муниципальное образование "Катунинское", пос. Катунино	Земли населённых пунктов	Для ведения личного подсобного хозяйства	49 +/-2	14634.34
380	29:16:240601:2160	Архангельская область, Приморский район, муниципальное образование "Катунинское", пос. Катунино	Земли населённых пунктов	Для ведения личного подсобного хозяйства	44 +/-2	13141.04

\_\_\_\_\_

М.П.

\_\_\_\_\_

\_\_\_\_\_

## ФГИС ЕГРН

(полное наименование органа кадастрового учета)

КПТ.1.1

## КАДАСТРОВЫЙ ПЛАН ТЕРРИТОРИИ

17.07.2018 г № 99/2018/134442883

1	Номер кадастрового квартала: 29:16:240601				Лист № 77	Всего листов 463
Номер п/п	Кадастровый номер земельного участка	Адрес (описание местоположения)	Категория земель	Разрешенное использование	Площадь, кв.м	Кадастровая стоимость (руб)
1	2	3	4	5	6	7
381	29:16:240601:2161	Архангельская область, Приморский район, муниципальное образование "Катунинское", поселок Катунино	Земли населённых пунктов	Для ведения личного подсобного хозяйства	40 +/-2	11946.4
382	29:16:240601:2162	Архангельская область, Приморский район, муниципальное образование "Катунинское", поселок Катунино	Земли населённых пунктов	Для ведения личного подсобного хозяйства	43 +/-2	12842.38
383	29:16:240601:2163	Архангельская область, Приморский район, муниципальное образование "Катунинское", пос. Катунино	Земли населённых пунктов	Для огородничества	178 +/-5	5877.56
384	29:16:240601:2164	Архангельская область, Приморский район, муниципальное образование "Катунинское", пос. Катунино	Земли населённых пунктов	Для ведения личного подсобного хозяйства	99 +/-3	29567.34
385	29:16:240601:2165	Архангельская область, Приморский район, муниципальное образование "Катунинское", пос. Катунино	Земли населённых пунктов	Для ведения личного подсобного хозяйства	27 +/-2	8063.82

\_\_\_\_\_

М.П.

\_\_\_\_\_

\_\_\_\_\_

## ФГИС ЕГРН

(полное наименование органа кадастрового учета)

КПТ.1.1

## КАДАСТРОВЫЙ ПЛАН ТЕРРИТОРИИ

17.07.2018 г № 99/2018/134442883

1	Номер кадастрового квартала: 29:16:240601				Лист № 78	Всего листов 463
Номер п/п	Кадастровый номер земельного участка	Адрес (описание местоположения)	Категория земель	Разрешенное использование	Площадь, кв.м	Кадастровая стоимость (руб)

1	2	3	4	5	6	7
386	29:16:240601:2166	Архангельская область, Приморский район, муниципальное образование "Катунинское", пос. Катунино	Земли населённых пунктов	Для ведения личного подсобного хозяйства	12 +/-1	3583.92
387	29:16:240601:2167	Архангельская область, Приморский район, муниципальное образоваание "Катунинское", поселок Катунино	Земли населённых пунктов	Для ведения личного подсобного хозяйства	63 +/-3	18815.58
388	29:16:240601:2171	Архангельская область, Приморский район, муниципальное образование "Катунинское", пос. Катунино	Земли населённых пунктов	Для ведения личного подсобного хозяйства	1500 +/-14	447990
389	29:16:240601:2172	Архангельская область, район Приморский, муниципальное образование "Катунинское", п. Катунино	Земли населённых пунктов	для организации пожарного депо	8282 +/-32	593570.94
390	29:16:240601:2173	Архангельская область, Приморский район, муниципальное образование "Катунинское" поселок Катунино	Земли населённых пунктов	Для ведения личного подсобного хозяйства	800 +/-10	238928

(наименование должности)

М.П.

(подпись)

(инициалы, фамилия)

## ФГИС ЕГРН

(полное наименование органа кадастрового учета)

КПТ.1.1

## КАДАСТРОВЫЙ ПЛАН ТЕРРИТОРИИ

17.07.2018 г № 99/2018/134442883

1	Номер кадастрового квартала: 29:16:240601				Лист № 79	Всего листов 463
Номер п/п	Кадастровый номер земельного участка	Адрес (описание местоположения)	Категория земель	Разрешенное использование	Площадь, кв.м	Кадастровая стоимость (руб)
1	2	3	4	5	6	7
391	29:16:240601:2174	Архангельская область, Приморский район, муниципальное образование "Катунинское", пос. Катунино	Земли населённых пунктов	Для ведения личного подсобного хозяйства	48 +/-2	14335.68
392	29:16:240601:2178	Архангельская область, район Приморский, муниципальное образование "Катунинское", п. Катунино	Земли населённых пунктов	для ведения личного подсобного хозяйства	197 +/-4.91	58836.02
393	29:16:240601:2181	Архангельская область, Приморский район, муниципальное образование "Катунинское", поселок Катунино	Земли населённых пунктов	Для ведения личного подсобного хозяйства	1500 +/-14	447990
394	29:16:240601:2182	Архангельская область, район Приморский, муниципальное образование "Катунинское", п. Катунино	Земли населённых пунктов	для ведения личного подсобного хозяйства	1500 +/-14	447990
395	29:16:240601:2183	Архангельская область, район Приморский, муниципальное образование "Катунинское", п. Катунино	Земли населённых пунктов	для ведения личного подсобного хозяйства	40 +/-2	11946.4

(наименование должности)

М.П.

(подпись)

(инициалы, фамилия)

## ФГИС ЕГРН

(полное наименование органа кадастрового учета)

КПТ.1.1

## КАДАСТРОВЫЙ ПЛАН ТЕРРИТОРИИ

17.07.2018 г № 99/2018/134442883

1	Номер кадастрового квартала: 29:16:240601				Лист № 80	Всего листов 463
Номер п/п	Кадастровый номер земельного участка	Адрес (описание местоположения)	Категория земель	Разрешенное использование	Площадь, кв.м	Кадастровая стоимость (руб)
1	2	3	4	5	6	7
396	29:16:240601:2184	Архангельская область, Приморский район, муниципальное образование "Катунинское", поселок Катунино	Земли населённых пунктов	Для ведения личного подсобного хозяйства	35 +/-2	10453.1
397	29:16:240601:2185	Архангельская область, район Приморский, муниципальное образование "Катунинское", п. Катунино	Земли населённых пунктов	для ведения личного подсобного хозяйства	1350 +/-13	403191
398	29:16:240601:2186	Архангельская область, Приморский район, муниципальное образование "Катунинское", поселок Катунино	Земли населённых пунктов	Для ведения личного подсобного хозяйства	55 +/-3	16426.3
399	29:16:240601:2187	Архангельская область, район Приморский, муниципальное образование "Катунинское", пос. Катунино	Земли населённых пунктов	для ведения личного подсобного хозяйства	350 +/-7	104531
400	29:16:240601:2188	Архангельская область, Приморский район, муниципальное образование "Катунинское", поселок Катунино	Земли населённых пунктов	Для ведения личного подсобного хозяйства	198 +/-5	59134.68

(наименование должности)

М.П.

(подпись)

(инициалы, фамилия)

## ФГИС ЕГРН

(полное наименование органа кадастрового учета)

КПТ.1.1

## КАДАСТРОВЫЙ ПЛАН ТЕРРИТОРИИ

17.07.2018 г № 99/2018/134442883

1	Номер кадастрового квартала: 29:16:240601				Лист № 81	Всего листов 463
Номер п/п	Кадастровый номер земельного участка	Адрес (описание местоположения)	Категория земель	Разрешенное использование	Площадь, кв.м	Кадастровая стоимость (руб)
1	2	3	4	5	6	7
401	29:16:240601:2189	Архангельская область, Приморский район, муниципальное образование "Катунинское", пос. Катунино	Земли населённых пунктов	Для ведения личного подсобного хозяйства	370 +/-7	110504.2
402	29:16:240601:2190	Архангельская область, Приморский район, муниципальное образование "Катунинское", поселок Катунино	Земли населённых пунктов	Для ведения личного подсобного хозяйства	1500 +/-14	447990
		Архангельская область, Приморский район,	Земли населённых	Для ведения личного		

403	29:16:240601:2191	муниципальное образование "Катунинское", поселок Катунино	пунктов	подсобного хозяйства	1500 +/-14	447990
404	29:16:240601:2192	Архангельская область, район Приморский, МО "Катунинское", пос. Катунино	Земли населённых пунктов	Для ведения личного подсобного хозяйства	52 +/-0.75	15530.32
405	29:16:240601:2193	Архангельская область, Приморский район, муниципальное образование "Катунинское", пос. Катунино	Земли населённых пунктов	Для ведения личного подсобного хозяйства	376 +/-7	112296.16

\_\_\_\_\_

(наименование должности)

М.П.

\_\_\_\_\_

(подпись)

\_\_\_\_\_

(инициалы, фамилия)

**ФГИС ЕГРН**

(полное наименование органа кадастрового учета)

КПТ.1.1

**КАДАСТРОВЫЙ ПЛАН ТЕРРИТОРИИ**

17.07.2018 г № 99/2018/134442883

1					Лист № 82	Всего листов 463
Номер п/п	Кадастровый номер земельного участка	Адрес (описание местоположения)	Категория земель	Разрешенное использование	Площадь, кв.м	Кадастровая стоимость (руб)
1	2	3	4	5	6	7
406	29:16:240601:2194	Архангельская область, Приморский район, муниципальное образование "Катунинское", пос. Катунино	Земли населённых пунктов	Для ведения личного подсобного хозяйства	600 +/-9	179196
407	29:16:240601:2195	Архангельская область, Приморский район, муниципальное образование "Катунинское", поселок Катунино	Земли населённых пунктов	Для ведения личного подсобного хозяйства	210 +/-5	62718.6
408	29:16:240601:2196	Архангельская область, Приморский район, муниципальное образование "Катунинское", поселок Катунино	Земли населённых пунктов	Для ведения личного подсобного хозяйства	56 +/-3	16724.96
409	29:16:240601:2197	Архангельская область, район Приморский, муниципальное образование "Катунинское", п. Катунино	Земли населённых пунктов	для ведения личного подсобного хозяйства	29 +/-2	8661.14
410	29:16:240601:2199	Архангельская область, Приморский район, муниципальное образование "Катунинское", поселок Катунино	Земли населённых пунктов	Для ведения личного подсобного хозяйства	1500 +/-14	447990

\_\_\_\_\_

(наименование должности)

М.П.

\_\_\_\_\_

(подпись)

\_\_\_\_\_

(инициалы, фамилия)

**ФГИС ЕГРН**

(полное наименование органа кадастрового учета)

КПТ.1.1

**КАДАСТРОВЫЙ ПЛАН ТЕРРИТОРИИ**

17.07.2018 г № 99/2018/134442883

1					Лист № 83	Всего листов 463
---	--	--	--	--	-----------	------------------

Номер п/п	Кадастровый номер земельного участка	Адрес (описание местоположения)	Категория земель	Разрешенное использование	Площадь, кв.м	Кадастровая стоимость (руб)
1	2	3	4	5	6	7
411	29:16:240601:2200	Архангельская область, Приморский район, муниципальное образование "Катунинское", пос. Катунино	Земли населённых пунктов	Для ведения личного подсобного хозяйства	1500 +/-14	447990
412	29:16:240601:2201	Архангельская область, Приморский район, муниципальное образование "Катунинское", пос. Катунино	Земли населённых пунктов	Для ведения личного подсобного хозяйства	1500 +/-14	447990
413	29:16:240601:2202	Архангельская область, Приморский район, муниципальное образование "Катунинское", поселок Катунино	Земли населённых пунктов	Для ведения личного подсобного хозяйства	1500 +/-14	447990
414	29:16:240601:2203	Архангельская область, Приморский район, муниципальное образование "Катунинское", поселок Катунино	Земли населённых пунктов	Для ведения личного подсобного хозяйства	173 +/-5	51668.18
415	29:16:240601:2204	Архангельская область, Приморский район, муниципальное образование "Катунинское", поселок Катунино	Земли населённых пунктов	Для ведения личного подсобного хозяйства	100 +/-4	29866

(наименование должности)

М.П.

(подпись)

(инициалы, фамилия)

## ФГИС ЕГРН

(полное наименование органа кадастрового учета)

КПТ.1.1

## КАДАСТРОВЫЙ ПЛАН ТЕРРИТОРИИ

17.07.2018 г № 99/2018/134442883

1	Номер кадастрового квартала: 29:16:240601				Лист № 84	Всего листов 463
Номер п/п	Кадастровый номер земельного участка	Адрес (описание местоположения)	Категория земель	Разрешенное использование	Площадь, кв.м	Кадастровая стоимость (руб)
1	2	3	4	5	6	7
416	29:16:240601:2205	Архангельская область, район Приморский, МО "Катунинское", п. Катунино	Земли населённых пунктов	для ведения личного подсобного хозяйства	36 +/-2	10751.76
417	29:16:240601:2206	Архангельская область, Приморский район, муниципальное образование "Катунинское", пос. Катунино	Земли населённых пунктов	Для ведения личного подсобного хозяйства	43 +/-2	12842.38
418	29:16:240601:2207	Архангельская область, район Приморский, муниципальное образование "Катунинское", п. Катунино	Земли населённых пунктов	для ведения личного подсобного хозяйства	41 +/-2	12245.06
419	29:16:240601:2208	Архангельская область, Приморский район, муниципальное образование "Катунинское", поселок Катунино	Земли населённых пунктов	Для ведения личного подсобного хозяйства	560 +/-8	167249.6
420	29:16:240601:2209	Российская Федерация, Архангельская область, Приморский район, МО "Катунинское", п. Катунино, уч. 2209	Земли населённых пунктов	Многоквартирный жилой дом	850 +/-10	253861

(наименование должности)

М.П.

(подпись)

(инициалы, фамилия)

## ФГИС ЕГРН

(полное наименование органа кадастрового учета)

КПТ.1.1

## КАДАСТРОВЫЙ ПЛАН ТЕРРИТОРИИ

17.07.2018 г № 99/2018/134442883

1					Лист № 85	Всего листов 463
Номер п/п	Кадастровый номер земельного участка	Адрес (описание местоположения)	Категория земель	Разрешенное использование	Площадь, кв.м	Кадастровая стоимость (руб)
1	2	3	4	5	6	7
421	29:16:240601:2210	Архангельская область, Приморский район, МО "Катунинское", пос. Катунино	Земли населённых пунктов	Для ведения личного подсобного хозяйства	50 +/-1	14933
422	29:16:240601:2212	Архангельская область, Приморский район, муниципальное образование "Катунинское", поселок Катунино	Земли населённых пунктов	Для ведения личного подсобного хозяйства	39 +/-2	11647.74
423	29:16:240601:2214	Архангельская область, Приморский район, муниципальное образование "Катунинское", поселок Катунино	Земли населённых пунктов	Для ведения личного подсобного хозяйства	43 +/-2	12842.38
424	29:16:240601:2215	Архангельская область, Приморский район, муниципальное образование "Катунинское", поселок Катунино	Земли населённых пунктов	Для ведения личного подсобного хозяйства	43 +/-2	12842.38
425	29:16:240601:2217	Архангельская область, Приморский район, муниципальное образование "Катунинское", поселок Катунино	Земли населённых пунктов	Для ведения личного подсобного хозяйства	42 +/-2	12543.72

(наименование должности)

М.П.

(подпись)

(инициалы, фамилия)

## ФГИС ЕГРН

(полное наименование органа кадастрового учета)

КПТ.1.1

## КАДАСТРОВЫЙ ПЛАН ТЕРРИТОРИИ

17.07.2018 г № 99/2018/134442883

1					Лист № 86	Всего листов 463
Номер п/п	Кадастровый номер земельного участка	Адрес (описание местоположения)	Категория земель	Разрешенное использование	Площадь, кв.м	Кадастровая стоимость (руб)
1	2	3	4	5	6	7
426	29:16:240601:2218	Архангельская область, Приморский район, поселок Катунино	Земли населённых пунктов	Для размещения автостоянки	446 +/-7	86791.6
427	29:16:240601:2220	Архангельская область, Приморский район, муниципальное образование "Катунинское", пос. Катунино	Земли населённых пунктов	Для размещения гаража	37 +/-2	6018.79



428	29:16:240601:2221	Архангельская область, Приморский район, муниципальное образование "Катунинское", поселок Катунино	Земли населённых пунктов	Для ведения личного подсобного хозяйства	44 +/-2	13141.04
429	29:16:240601:2225	Архангельская область, район Приморский, муниципальное образование "Катунинское", п. Катунино	Земли населённых пунктов	для ведения личного подсобного хозяйства	835 +/-10	249381.1
430	29:16:240601:2227	Архангельская область, Приморский район, муниципальное образование "Катунинское", поселок Катунино	Земли населённых пунктов	Для ведения личного подсобного хозяйства	646 +/-9	192934.36

\_\_\_\_\_

М.П.

\_\_\_\_\_

\_\_\_\_\_

(наименование должности)

(подпись)

(инициалы, фамилия)

## ФГИС ЕГРН

(полное наименование органа кадастрового учета)

КПТ.1.1

## КАДАСТРОВЫЙ ПЛАН ТЕРРИТОРИИ

17.07.2018 г № 99/2018/134442883

1				Лист № 87		Всего листов 463	
Номер кадастрового квартала: 29:16:240601							
Номер п/п	Кадастровый номер земельного участка	Адрес (описание местоположения)	Категория земель	Разрешенное использование	Площадь, кв.м	Кадастровая стоимость (руб)	
1	2	3	4	5	6	7	
431	29:16:240601:2228	Архангельская область, Приморский район, муниципальное образование "Катунинское", поселок Катунино	Земли населённых пунктов	Для ведения личного подсобного хозяйства	32 +/-2	9557.12	
432	29:16:240601:2230	Архангельская область, Приморский район, муниципальное образование "Катунинское", поселок Катунино	Земли населённых пунктов	Для ведения личного подсобного хозяйства	26 +/-2	7765.16	
433	29:16:240601:2231	Архангельская область, Приморский район, муниципальное образование "Катунинское", поселок Катунино	Земли населённых пунктов	Для ведения личного подсобного хозяйства	19 +/-2	5674.54	
434	29:16:240601:2232	Архангельская область, Приморский район, пос. Катунино, муниципальное образование "Катунинское"	Земли населённых пунктов	Для ведения личного подсобного хозяйства	368 +/-7	109906.88	
435	29:16:240601:2233	Архангельская область, Приморский район, муниципальное образование "Катунинское", пос. Катунино	Земли населённых пунктов	для ведения личного подсобного хозяйства	1500 +/-14	447990	

\_\_\_\_\_

М.П.

\_\_\_\_\_

\_\_\_\_\_

(наименование должности)

(подпись)

(инициалы, фамилия)

## ФГИС ЕГРН

(полное наименование органа кадастрового учета)

КПТ.1.1

## КАДАСТРОВЫЙ ПЛАН ТЕРРИТОРИИ

17.07.2018 г № 99/2018/134442883

1					Лист № 88	Всего листов 463
Номер п/п	Кадастровый номер земельного участка	Адрес (описание местоположения)	Категория земель	Разрешенное использование	Площадь, кв.м	Кадастровая стоимость (руб)
1	2	3	4	5	6	7
436	29:16:240601:2234	Архангельская область, Приморский район, муниципальное образование "Катунинское", поселок Катунино	Земли населённых пунктов	Для ведения личного подсобного хозяйства	735 +/-9	219515.1
437	29:16:240601:2235	Архангельская область, Приморский район, муниципальное образование "Катунинское", поселок Катунино	Земли населённых пунктов	Для ведения личного подсобного хозяйства	45 +/-2	13439.7
438	29:16:240601:2236	Архангельская область, Приморский район, муниципальное образование "Катунинское", поселок Катунино	Земли населённых пунктов	Для ведения личного подсобного хозяйства	304 +/-6	90792.64
439	29:16:240601:2237	Архангельская область, Приморский район, муниципальное образование "Катунинское", поселок Катунино	Земли населённых пунктов	Для ведения личного подсобного хозяйства	46 +/-2	13738.36
440	29:16:240601:2242	Архангельская область, Приморский район, муниципальное образование "Катунинское", пос. Катунино	Земли населённых пунктов	для ведения личного подсобного хозяйства	48 +/-2	14335.68

(наименование должности)

М.П.

(подпись)

(инициалы, фамилия)

## ФГИС ЕГРН

(полное наименование органа кадастрового учета)

КПТ.1.1

## КАДАСТРОВЫЙ ПЛАН ТЕРРИТОРИИ

17.07.2018 г № 99/2018/134442883

1					Лист № 89	Всего листов 463
Номер п/п	Кадастровый номер земельного участка	Адрес (описание местоположения)	Категория земель	Разрешенное использование	Площадь, кв.м	Кадастровая стоимость (руб)
1	2	3	4	5	6	7
441	29:16:240601:2243	Архангельская область, Приморский район, муниципальное образование "Катунинское", поселок Катунино	Земли населённых пунктов	Для ведения личного подсобного хозяйства	48 +/-2	14335.68
442	29:16:240601:2244	Архангельская область, район Приморский, муниципальное образование "Катунинское", п. Катунино	Земли населённых пунктов	для ведения личного подсобного хозяйства	1000 +/-11	298660
443	29:16:240601:2245	Архангельская область, Приморский район, муниципальное образование "Катунинское", пос. Катунино	Земли населённых пунктов	для ведения личного подсобного хозяйства	50 +/-2	14933
444	29:16:240601:2246	Архангельская область, Приморский район, МО "Катунинское", п. Катунино	Земли населённых пунктов	Для ведения личного подсобного хозяйства	30 +/-2	8959.8
445	29:16:240601:2248	Архангельская область, район Приморский, МО "Катунинское", д.	Земли населённых пунктов	Для ведения личного подсобного хозяйства	90 +/-3	26879.4

Лахта

(наименование должности)

М.П.

(подпись)

(инициалы, фамилия)

## ФГИС ЕГРН

(полное наименование органа кадастрового учета)

КПТ.1.1

## КАДАСТРОВЫЙ ПЛАН ТЕРРИТОРИИ

17.07.2018 г № 99/2018/134442883

1					Лист № 90	Всего листов 463
Номер п/п	Кадастровый номер земельного участка	Адрес (описание местоположения)	Категория земель	Разрешенное использование	Площадь, кв.м	Кадастровая стоимость (руб)
1	2	3	4	5	6	7
446	29:16:240601:2251	Архангельская область, Приморский район, муниципальное образование "Катунино", п. Катунино	Земли населённых пунктов	для ведения личного подсобного хозяйства	476 +/-8	142162.16
447	29:16:240601:2253	Архангельская область, Приморский район, муниципальное образование "Катунино", п. Катунино	Земли населённых пунктов	для ведения личного подсобного хозяйства	1500 +/-14	447990
448	29:16:240601:2254	Архангельская область, Приморский район, муниципальное образование "Катунино", п. Катунино	Земли населённых пунктов	для ведения личного подсобного хозяйства	1500 +/-14	447990
449	29:16:240601:2255	Архангельская область, Приморский район, муниципальное образование "Катунино", поселок Катунино	Земли населённых пунктов	для ведения личного подсобного хозяйства	1500 +/-14	447990
450	29:16:240601:2256	Архангельская область, Приморский район, муниципальное образование "Катунино", поселок Катунино	Земли населённых пунктов	для ведения личного подсобного хозяйства	1500 +/-14	447990

(наименование должности)

М.П.

(подпись)

(инициалы, фамилия)

## ФГИС ЕГРН

(полное наименование органа кадастрового учета)

КПТ.1.1

## КАДАСТРОВЫЙ ПЛАН ТЕРРИТОРИИ

17.07.2018 г № 99/2018/134442883

1					Лист № 91	Всего листов 463
Номер п/п	Кадастровый номер земельного участка	Адрес (описание местоположения)	Категория земель	Разрешенное использование	Площадь, кв.м	Кадастровая стоимость (руб)
1	2	3	4	5	6	7
451	29:16:240601:2257	Архангельская область, Приморский район, пос. Катунино, муниципальное образование	Земли населённых пунктов	Для ведения личного подсобного хозяйства	1500 +/-14	447990

		"Катунинское"				
452	29:16:240601:2258	Архангельская область, Приморский район, муниципальное образование "Катунинское", поселок Катунино	Земли населённых пунктов	Для ведения личного подсобного хозяйства	1500 +/-14	447990
453	29:16:240601:2285	Архангельская область, Приморский район, муниципальное образование "Катунинское", поселок Катунино	Земли населённых пунктов	Для ведения личного подсобного хозяйства	1500 +/-14	447990
454	29:16:240601:2290	Архангельская область, Приморский район, пос. Катунино, муниципальное образование "Катунинское"	Земли населённых пунктов	Для ведения личного подсобного хозяйства	700 +/-9	209062
455	29:16:240601:2291	Архангельская область, Приморский район, муниципальное образование "Катунинское", поселок Катунино	Земли населённых пунктов	Для ведения личного подсобного хозяйства	500 +/-8	149330

\_\_\_\_\_

М.П.

\_\_\_\_\_

\_\_\_\_\_

## ФГИС ЕГРН

(полное наименование органа кадастрового учета)

КПТ.1.1

## КАДАСТРОВЫЙ ПЛАН ТЕРРИТОРИИ

17.07.2018 г № 99/2018/134442883

1	Номер кадастрового квартала: 29:16:240601				Лист № 92	Всего листов 463
Номер п/п	Кадастровый номер земельного участка	Адрес (описание местоположения)	Категория земель	Разрешенное использование	Площадь, кв.м	Кадастровая стоимость (руб)
1	2	3	4	5	6	7
456	29:16:240601:2292	Архангельская область, Приморский район, муниципальное образование "Катунинское", поселок Катунино	Земли населённых пунктов	Для ведения личного подсобного хозяйства	261 +/-6	77950.26
457	29:16:240601:2293	Архангельская область, Приморский район, муниципальное образование "Катунинское", поселок Катунино	Земли населённых пунктов	Для ведения личного подсобного хозяйства	36 +/-2	10751.76
458	29:16:240601:2297	Архангельская область, Приморский район, муниципальное образование "Катунинское", поселок Катунино	Земли населённых пунктов	Для ведения личного подсобного хозяйства	38 +/-2	11349.08
459	29:16:240601:2299	Архангельская область, Приморский район, пос. Катунино, муниципальное образование "Катунинское"	Земли населённых пунктов	Для ведения личного подсобного хозяйства	40 +/-2	11946.4
460	29:16:240601:2300	Архангельская область, Приморский район, муниципальное образование "Катунинское", поселок Катунино	Земли населённых пунктов	Для ведения личного подсобного хозяйства	1500 +/-14	447990

\_\_\_\_\_

М.П.

\_\_\_\_\_

\_\_\_\_\_

## ФГИС ЕГРН

(полное наименование органа кадастрового учета)

## КАДАСТРОВЫЙ ПЛАН ТЕРРИТОРИИ

17.07.2018 г № 99/2018/134442883

1					Лист № 93	Всего листов 463
Номер п/п	Кадастровый номер земельного участка	Адрес (описание местоположения)	Категория земель	Разрешенное использование	Площадь, кв.м	Кадастровая стоимость (руб)
1	2	3	4	5	6	7
461	29:16:240601:2301	Архангельская область, Приморский район, муниципальное образование "Катунинское", поселок Катунино	Земли населённых пунктов	Для ведения личного подсобного хозяйства	600 +/-9	179196
462	29:16:240601:2302	Архангельская область, Приморский район, муниципальное образование "Катунинское", поселок Катунино	Земли населённых пунктов	Для ведения личного подсобного хозяйства	600 +/-9	179196
463	29:16:240601:2303	Архангельская область, Приморский район, муниципальное образование "Катунинское", поселок Катунино	Земли населённых пунктов	Для ведения личного подсобного хозяйства	1500 +/-14	447990
464	29:16:240601:2304	Архангельская область, Приморский район, муниципальное образование "Катунинское", поселок Катунино	Земли населённых пунктов	Для ведения личного подсобного хозяйства	842 +/-10	251471.72
465	29:16:240601:2305	Архангельская область, Приморский район, муниципальное образование "Катунинское", поселок Катунино	Земли населённых пунктов	Для ведения личного подсобного хозяйства	270 +/-6	80638.2

(наименование должности)

М.П.

(подпись)

(инициалы, фамилия)

## ФГИС ЕГРН

(полное наименование органа кадастрового учета)

## КАДАСТРОВЫЙ ПЛАН ТЕРРИТОРИИ

17.07.2018 г № 99/2018/134442883

1					Лист № 94	Всего листов 463
Номер п/п	Кадастровый номер земельного участка	Адрес (описание местоположения)	Категория земель	Разрешенное использование	Площадь, кв.м	Кадастровая стоимость (руб)
1	2	3	4	5	6	7
466	29:16:240601:2306	Архангельская область, Приморский район, муниципальное образование "Катунинское", поселок Катунино	Земли населённых пунктов	Для ведения личного подсобного хозяйства	1500 +/-14	447990
467	29:16:240601:2307	Архангельская область, Приморский район, муниципальное образование "Катунинское", п. Катунино	Земли населённых пунктов	Для ведения личного подсобного хозяйства	818 +/-10	244303.88
468	29:16:240601:2308	Архангельская область, Приморский район, муниципальное образование "Катунинское", п. Катунино, ул. Набережная	Земли населённых пунктов	Для ведения личного подсобного хозяйства	1454 +/-13	434251.64
		Российская Федерация,				

469	29:16:240601:2310	Архангельская область, Приморский район, МО "Катунинское", п. Катунино, ул. Набережная, д. №28	Земли населённых пунктов	Для ведения личного подсобного хозяйства	649 +/-9	193830.34
470	29:16:240601:2311	Архангельская область, Приморский район, муниципальное образование "Катунинское", поселок Катунино	Земли населённых пунктов	Для ведения личного подсобного хозяйства	1094 +/-12	326734.04

\_\_\_\_\_

М.П.

\_\_\_\_\_

\_\_\_\_\_

(наименование должности)

(подпись)

(инициалы, фамилия)

## ФГИС ЕГРН

(полное наименование органа кадастрового учета)

КПТ.1.1

## КАДАСТРОВЫЙ ПЛАН ТЕРРИТОРИИ

17.07.2018 г № 99/2018/134442883

1					Лист № 95	Всего листов 463
Номер п/п	Кадастровый номер земельного участка	Адрес (описание местоположения)	Категория земель	Разрешенное использование	Площадь, кв.м	Кадастровая стоимость (руб)
1	2	3	4	5	6	7
Номер кадастрового квартала: 29:16:240601						
471	29:16:240601:2312	Архангельская область, Приморский район, муниципальное образование "Катунинское", п. Катунино	Земли населённых пунктов	для ведения личного подсобного хозяйства	3001 +/-19	896278.66
472	29:16:240601:2315	Архангельская область, Приморский район, муниципальное образование "Катунинское", п. Катунино	Земли населённых пунктов	для ведения личного подсобного хозяйства	550 +/-8	164263
473	29:16:240601:2316	Архангельская область, Приморский район, муниципальное образование "Катунинское", п. Катунино	Земли населённых пунктов	для ведения личного подсобного хозяйства	1500 +/-14	447990
474	29:16:240601:2317	Архангельская область, Приморский район, п. Катунино, муниципальное образование "Катунинское"	Земли населённых пунктов	Для ведения личного подсобного хозяйства	1500 +/-14	447990
475	29:16:240601:2318	Архангельская область, р-н Приморский, муниципальное образование "Катунинское", п. Катунино	Земли населённых пунктов	Для ведения личного подсобного хозяйства	1500 +/-14	447990

\_\_\_\_\_

М.П.

\_\_\_\_\_

\_\_\_\_\_

(наименование должности)

(подпись)

(инициалы, фамилия)

## ФГИС ЕГРН

(полное наименование органа кадастрового учета)

КПТ.1.1

## КАДАСТРОВЫЙ ПЛАН ТЕРРИТОРИИ

17.07.2018 г № 99/2018/134442883

1					Лист № 96	Всего листов 463
Номер п/п	Кадастровый номер земельного участка	Адрес (описание местоположения)	Категория земель	Разрешенное использование	Площадь, кв.м	Кадастровая стоимость (руб)
Номер кадастрового квартала: 29:16:240601						

1	2	3	4	5	6	7
476	29:16:240601:2319	Архангельская область, Приморский район, муниципальное образование "Катунинское", п. Катунино	Земли населённых пунктов	Для ведения личного подсобного хозяйства	1500 +/-14	447990
477	29:16:240601:2320	Архангельская область, Приморский район, п. Катунино, муниципальное образование "Катунинское"	Земли населённых пунктов	Для ведения личного подсобного хозяйства	72 +/-3	21503.52
478	29:16:240601:2321	Архангельская область, Приморский район, муниципальное образование "Катунинское", поселок Катунино	Земли населённых пунктов	Для ведения личного подсобного хозяйства	30 +/-2	8959.8
479	29:16:240601:2322	Архангельская область, Приморский район, муниципальное образование "Катунинское", поселок Катунино	Земли населённых пунктов	Для ведения личного подсобного хозяйства	508 +/-8	151719.28
480	29:16:240601:2323	Архангельская область, Приморский район, муниципальное образование "Катунинское", п. Катунино	Земли населённых пунктов	Для ведения личного подсобного хозяйства	1500 +/-14	447990

\_\_\_\_\_

(наименование должности)

М.П.

\_\_\_\_\_

(подпись)

\_\_\_\_\_

(инициалы, фамилия)

**ФГИС ЕГРН**

(полное наименование органа кадастрового учета)

КПТ.1.1

**КАДАСТРОВЫЙ ПЛАН ТЕРРИТОРИИ**

17.07.2018 г № 99/2018/134442883

1	Номер кадастрового квартала: 29:16:240601				Лист № 97	Всего листов 463	
Номер п/п	Кадастровый номер земельного участка	Адрес (описание местоположения)	Категория земель	Разрешенное использование	Площадь, кв.м	Кадастровая стоимость (руб)	
1	2	3	4	5	6	7	
481	29:16:240601:2324	Архангельская область, р-н Приморский, муниципальное образование "Катунинское", п. Катунино	Земли населённых пунктов	Для ведения личного подсобного хозяйства	1500 +/-14	447990	
482	29:16:240601:2326	Архангельская область, Приморский район, МО "Катунинское", п. Катунино	Земли населённых пунктов	Для ведения личного подсобного хозяйства	54 +/-0	16127.64	
483	29:16:240601:2327	Архангельская область, Приморский район, муниципальное образование "Катунинское", поселок Катунино	Земли населённых пунктов	Для ведения личного подсобного хозяйства	624 +/-9	186363.84	
484	29:16:240601:2328	Архангельская область, Приморский район, муниципальное образование "Катунинское", п. Катунино	Земли населённых пунктов	для ведения личного подсобного хозяйства	30 +/-2	8959.8	
485	29:16:240601:2331	Архангельская область, Приморский район, муниципальное образование "Катунинское", п. Катунино	Земли населённых пунктов	для ведения личного подсобного хозяйства	703 +/-9	209957.98	

\_\_\_\_\_

(наименование должности)

М.П.

\_\_\_\_\_

(подпись)

\_\_\_\_\_

(инициалы, фамилия)

## ФГИС ЕГРН

(полное наименование органа кадастрового учета)

КПТ.1.1

## КАДАСТРОВЫЙ ПЛАН ТЕРРИТОРИИ

17.07.2018 г № 99/2018/134442883

1					Лист № 98	Всего листов 463
Номер п/п	Кадастровый номер земельного участка	Адрес (описание местоположения)	Категория земель	Разрешенное использование	Площадь, кв.м	Кадастровая стоимость (руб)
1	2	3	4	5	6	7
486	29:16:240601:2332	Архангельская область, Приморский район, муниципальное образование "Катунинское", п. Катунино	Земли населённых пунктов	для ведения личного подсобного хозяйства	54 +/-3	16127.64
487	29:16:240601:2333	Архангельская область, Приморский район, муниципальное образование "Катунинское", п. Катунино	Земли населённых пунктов	для ведения личного подсобного хозяйства	289 +/-6	86312.74
488	29:16:240601:2334	Архангельская область, Приморский район, муниципальное образование "Катунинское", п. Катунино	Земли населённых пунктов	для ведения личного подсобного хозяйства	660 +/-9	197115.6
489	29:16:240601:2338	Архангельская область, Приморский район, муниципальное образование "Катунинское", поселок Катунино	Земли населённых пунктов	Для ведения личного подсобного хозяйства	1097 +/-12	327630.02
490	29:16:240601:2339	Архангельская область, Приморский район, муниципальное образование "Катунинское", поселок Катунино	Земли населённых пунктов	Для ведения личного подсобного хозяйства	48 +/-2	14335.68

(наименование должности)

М.П.

(подпись)

(инициалы, фамилия)

## ФГИС ЕГРН

(полное наименование органа кадастрового учета)

КПТ.1.1

## КАДАСТРОВЫЙ ПЛАН ТЕРРИТОРИИ

17.07.2018 г № 99/2018/134442883

1					Лист № 99	Всего листов 463
Номер п/п	Кадастровый номер земельного участка	Адрес (описание местоположения)	Категория земель	Разрешенное использование	Площадь, кв.м	Кадастровая стоимость (руб)
1	2	3	4	5	6	7
491	29:16:240601:2340	Архангельская область, Приморский район, муниципальное образование "Катунинское", поселок Катунино	Земли населённых пунктов	Для ведения личного подсобного хозяйства	35 +/-2	10453.1
492	29:16:240601:2341	Архангельская область, Приморский район, муниципальное образование "Катунинское", пос. Катунино	Земли населённых пунктов	Для огородничества	200 +/-5	6604
		Архангельская область, Приморский район,	Земли населённых	Для ведения личного		



493	29:16:240601:2342	муниципальное образование "Катунинское", п. Катунино	пунктов	подсобного хозяйства	60 +/-3	17919.6
494	29:16:240601:2343	Архангельская область, Приморский район, п. Катунино, муниципальное образование "Катунинское"	Земли населённых пунктов	Для ведения личного подсобного хозяйства	30 +/-2	8959.8
495	29:16:240601:2344	Архангельская область, Приморский район, муниципальное образование "Катунинское", поселок Катунино	Земли населённых пунктов	Для огородничества	430 +/-7	14198.6

(наименование должности)

М.П.

(подпись)

(инициалы, фамилия)

## ФГИС ЕГРН

(полное наименование органа кадастрового учета)

КПТ.1.1

## КАДАСТРОВЫЙ ПЛАН ТЕРРИТОРИИ

17.07.2018 г № 99/2018/134442883

1				Лист № 100		Всего листов 463
Номер п/п	Кадастровый номер земельного участка	Адрес (описание местоположения)	Категория земель	Разрешенное использование	Площадь, кв.м	Кадастровая стоимость (руб)
1	2	3	4	5	6	7
496	29:16:240601:2345	Архангельская область, Приморский район, муниципальное образование "Катунинское", поселок Катунино	Земли населённых пунктов	Для ведения личного подсобного хозяйства	31 +/-2	9258.46
497	29:16:240601:2346	Архангельская область, Приморский район, муниципальное образование "Катунинское", поселок Катунино	Земли населённых пунктов	Для ведения личного подсобного хозяйства	30 +/-2	8959.8
498	29:16:240601:2347	Архангельская область, Приморский район, муниципальное образование "Катунинское", поселок Катунино	Земли населённых пунктов	Для ведения личного подсобного хозяйства	34 +/-2	10154.44
499	29:16:240601:2348	Архангельская область, Приморский район, муниципальное образование "Катунинское", поселок Катунино	Земли населённых пунктов	Для ведения личного подсобного хозяйства	40 +/-2	11946.4
500	29:16:240601:2349	Архангельская область, Приморский район, муниципальное образование "Катунинское", пос. Катунино	Земли населённых пунктов	Для ведения личного подсобного хозяйства	21 +/-2	6271.86

(наименование должности)

М.П.

(подпись)

(инициалы, фамилия)

## ФГИС ЕГРН

(полное наименование органа кадастрового учета)

КПТ.1.1

## КАДАСТРОВЫЙ ПЛАН ТЕРРИТОРИИ

17.07.2018 г № 99/2018/134442883

1				Лист № 101		Всего листов 463
---	--	--	--	------------	--	------------------

Номер п/п	Кадастровый номер земельного участка	Адрес (описание местоположения)	Категория земель	Разрешенное использование	Площадь, кв.м	Кадастровая стоимость (руб)
1	2	3	4	5	6	7
501	29:16:240601:2350	Архангельская область, Приморский район, пос. Катунино, муниципальное образование "Катунинское"	Земли населённых пунктов	Для ведения личного подсобного хозяйства	1500 +/-14	447990
502	29:16:240601:2351	Архангельская область, р-н Приморский, муниципальное образование "Катунинское", п. Катунино	Земли населённых пунктов	Для размещения производственной базы	11827 +/-38	847641.09
503	29:16:240601:2353	Архангельская область, р-н Приморский, муниципальное образование "Катунинское", п. Катунино	Земли населённых пунктов	Для ведения личного подсобного хозяйства	36 +/-2	10751.76
504	29:16:240601:2354	Архангельская область, Приморский район, муниципальное образование "Катунинское", п. Катунино	Земли населённых пунктов	Для ведения личного подсобного хозяйства	600 +/-9	179196
505	29:16:240601:2355	Архангельская область, Приморский район, муниципальное образование "Катунинское", поселок Катунино	Земли населённых пунктов	Для ведения личного подсобного хозяйства	1764 +/-15	526836.24

(наименование должности)

М.П.

(подпись)

(инициалы, фамилия)

## ФГИС ЕГРН

(полное наименование органа кадастрового учета)

КПТ.1.1

## КАДАСТРОВЫЙ ПЛАН ТЕРРИТОРИИ

17.07.2018 г № 99/2018/134442883

1	Номер кадастрового квартала: 29:16:240601				Лист № 102	Всего листов 463	
Номер п/п	Кадастровый номер земельного участка	Адрес (описание местоположения)	Категория земель	Разрешенное использование	Площадь, кв.м	Кадастровая стоимость (руб)	
1	2	3	4	5	6	7	
506	29:16:240601:2365	Архангельская область, Приморский район, муниципальное образование "Катунинское", п. Катунино	Земли населённых пунктов	для ведения личного подсобного хозяйства	30 +/-2	8959.8	
507	29:16:240601:2366	Архангельская область, Приморский район, муниципальное образование "Катунинское", п. Катунино	Земли населённых пунктов	Для ведения личного подсобного хозяйства	20 +/-2	5973.2	
508	29:16:240601:2367	Архангельская область, Приморский район, п. Катунино, муниципальное образование "Катунинское"	Земли населённых пунктов	Для ведения личного подсобного хозяйства	26 +/-2	7765.16	
509	29:16:240601:2370	Архангельская область, Приморский район, п. Катунино, муниципальное образование "Катунинское"	Земли населённых пунктов	Для ведения личного подсобного хозяйства	1500 +/-14	447990	
510	29:16:240601:2371	Архангельская область, Приморский район, муниципальное образование "Катунинское", пос. Катунино	Земли населённых пунктов	для ведения личного подсобного хозяйства	1500 +/-14	447990	

(наименование должности)

М.П.

(подпись)

(инициалы, фамилия)

## ФГИС ЕГРН

(полное наименование органа кадастрового учета)

КПТ.1.1

## КАДАСТРОВЫЙ ПЛАН ТЕРРИТОРИИ

17.07.2018 г № 99/2018/134442883

1	Номер кадастрового квартала: 29:16:240601				Лист № 103	Всего листов 463
Номер п/п	Кадастровый номер земельного участка	Адрес (описание местоположения)	Категория земель	Разрешенное использование	Площадь, кв.м	Кадастровая стоимость (руб)
1	2	3	4	5	6	7
511	29:16:240601:2372	Архангельская область, Приморский район, муниципальное образование "Катунинское", пос. Катунино	Земли населённых пунктов	для ведения личного подсобного хозяйства	1500 +/-14	447990
512	29:16:240601:2373	Архангельская область, Приморский район, муниципальное образование "Катунинское", пос. Катунино	Земли населённых пунктов	Для ведения личного подсобного хозяйства	312 +/-6	93181.92
513	29:16:240601:2374	Архангельская область, Приморский район, муниципальное образование "Катунинское", пос. Катунино	Земли населённых пунктов	Для ведения личного подсобного хозяйства	706 +/-9	210853.96
514	29:16:240601:2375	Архангельская область, Приморский район, муниципальное образование "Катунинское", пос. Катунино	Земли населённых пунктов	Для ведения личного подсобного хозяйства	1500 +/-14	447990
515	29:16:240601:2376	Архангельская область, Приморский район, муниципальное образование "Катунинское", пос. Катунино	Земли населённых пунктов	Для ведения личного подсобного хозяйства	1500 +/-14	447990

(наименование должности)

М.П.

(подпись)

(инициалы, фамилия)

## ФГИС ЕГРН

(полное наименование органа кадастрового учета)

КПТ.1.1

## КАДАСТРОВЫЙ ПЛАН ТЕРРИТОРИИ

17.07.2018 г № 99/2018/134442883

1	Номер кадастрового квартала: 29:16:240601				Лист № 104	Всего листов 463
Номер п/п	Кадастровый номер земельного участка	Адрес (описание местоположения)	Категория земель	Разрешенное использование	Площадь, кв.м	Кадастровая стоимость (руб)
1	2	3	4	5	6	7
516	29:16:240601:2377	Архангельская область, Приморский район, муниципальное образование "Катунинское", пос. Катунино	Земли населённых пунктов	для ведения личного подсобного хозяйства	73 +/-3	21802.18
517	29:16:240601:2378	Архангельская область, Приморский район, муниципальное образование	Земли населённых пунктов	для ведения личного подсобного хозяйства	71 +/-3	21204.86

		"Катунинское", пос. Катунино				
518	29:16:240601:2379	Архангельская область, Приморский район, муниципальное образование "Катунинское", пос. Катунино	Земли населённых пунктов	Для ведения личного подсобного хозяйства	240 +/-5	71678.4
519	29:16:240601:2380	Архангельская область, Приморский район, муниципальное образование "Катунинское", пос. Катунино	Земли населённых пунктов	Для ведения личного подсобного хозяйства	45 +/-2	13439.7
520	29:16:240601:2381	Архангельская область, Приморский район, муниципальное образование "Катунинское", пос. Катунино	Земли населённых пунктов	Для ведения личного подсобного хозяйства	1500 +/-14	447990

\_\_\_\_\_

(наименование должности)

М.П.

\_\_\_\_\_

(подпись)

\_\_\_\_\_

(инициалы, фамилия)

**ФГИС ЕГРН**

(полное наименование органа кадастрового учета)

КПТ.1.1

**КАДАСТРОВЫЙ ПЛАН ТЕРРИТОРИИ**

17.07.2018 г № 99/2018/134442883

<b>1</b>	<b>Номер кадастрового квартала: 29:16:240601</b>				<b>Лист № 105</b>	<b>Всего листов 463</b>
<b>Номер п/п</b>	<b>Кадастровый номер земельного участка</b>	<b>Адрес (описание местоположения)</b>	<b>Категория земель</b>	<b>Разрешенное использование</b>	<b>Площадь, кв.м</b>	<b>Кадастровая стоимость (руб)</b>
<b>1</b>	<b>2</b>	<b>3</b>	<b>4</b>	<b>5</b>	<b>6</b>	<b>7</b>
521	29:16:240601:2382	Архангельская область, Приморский район, муниципальное образование "Катунинское", поселок Катунино	Земли населённых пунктов	Для ведения личного подсобного хозяйства	35 +/-2	10453.1
522	29:16:240601:2383	Архангельская область, Приморский район, муниципальное образование "Катунинское", поселок Катунино	Земли населённых пунктов	Для ведения личного подсобного хозяйства	100 +/-4	29866
523	29:16:240601:2384	Архангельская область, Приморский район, муниципальное образование "Катунинское", поселок Катунино	Земли населённых пунктов	Для ведения личного подсобного хозяйства	880 +/-10	262820.8
524	29:16:240601:2385	Архангельская область, Приморский район, муниципальное образование "Катунинское", п. Катунино	Земли населённых пунктов	для ведения личного подсобного хозяйства	40 +/-2	11946.4
525	29:16:240601:2386	Архангельская область, Приморский район, муниципальное образование "Катунинское", поселок Катунино	Земли населённых пунктов	Для ведения личного подсобного хозяйства	45 +/-2	13439.7

\_\_\_\_\_

(наименование должности)

М.П.

\_\_\_\_\_

(подпись)

\_\_\_\_\_

(инициалы, фамилия)

**ФГИС ЕГРН**

(полное наименование органа кадастрового учета)

КПТ.1.1

**КАДАСТРОВЫЙ ПЛАН ТЕРРИТОРИИ**

17.07.2018 г № 99/2018/134442883

1					Лист № 106	Всего листов 463
Номер п/п	Кадастровый номер земельного участка	Адрес (описание местоположения)	Категория земель	Разрешенное использование	Площадь, кв.м	Кадастровая стоимость (руб)
1	2	3	4	5	6	7
526	29:16:240601:2393	Архангельская область, Приморский район, пос. Катунино, муниципальное образование "Катунинское"	Земли населённых пунктов	Для ведения личного подсобного хозяйства	43 +/-2	12842.38
527	29:16:240601:2395	Архангельская область, Приморский район, муниципальное образование "Катунинское", пос. Катунино	Земли населённых пунктов	для ведения личного подсобного хозяйства	42 +/-2	12543.72
528	29:16:240601:2396	Архангельская область, Приморский район, муниципальное образование "Катунинское", поселок Катунино, улица Советская	Земли населённых пунктов	Для эксплуатации малоэтажного многоквартирного жилого дома	532 +/-8	158887.12
529	29:16:240601:2397	Архангельская область, Приморский район, муниципальное образование "Катунинское", поселок Катунино, улица Советская	Земли населённых пунктов	Для эксплуатации малоэтажного многоквартирного жилого дома	981 +/-11	292985.46
530	29:16:240601:2398	Архангельская область, Приморский район, муниципальное образование "Катунинское", поселок Катунино, улица Советская	Земли населённых пунктов	Для эксплуатации малоэтажного многоквартирного жилого дома	510 +/-8	152316.6

(наименование должности)

М.П.

(подпись)

(инициалы, фамилия)

## ФГИС ЕГРН

(полное наименование органа кадастрового учета)

КПТ.1.1

## КАДАСТРОВЫЙ ПЛАН ТЕРРИТОРИИ

17.07.2018 г № 99/2018/134442883

1					Лист № 107	Всего листов 463
Номер п/п	Кадастровый номер земельного участка	Адрес (описание местоположения)	Категория земель	Разрешенное использование	Площадь, кв.м	Кадастровая стоимость (руб)
1	2	3	4	5	6	7
531	29:16:240601:2409	Архангельская область, Приморский район, муниципальное образование "Катунинское", пос. Катунино	Земли населённых пунктов	Для ведения личного подсобного хозяйства	124 +/-4	37033.84
532	29:16:240601:2410	Архангельская область, Приморский район, пос. Катунино, муниципальное образование "Катунинское"	Земли населённых пунктов	Для огородничества	500 +/-8	16510
533	29:16:240601:2411	Архангельская область, Приморский район, муниципальное образование "Катунинское", пос. Катунино	Земли населённых пунктов	Для ведения личного подсобного хозяйства	1500 +/-14	447990
534	29:16:240601:2412	Архангельская область, Приморский район, муниципальное образование "Катунинское", пос. Катунино	Земли населённых пунктов	для ведения личного подсобного хозяйства (для эксплуатации гаража)	42 +/-2	12543.72

535	29:16:240601:2413	Российская Федерация, Архангельская область, Приморский район, МО "Катунинское", п. Катунино, ул. Советская, д. №27	Земли населённых пунктов	для завершения строительства объекта незавершенного строительства жилого дома	1306 +/-13	390219.74
		(наименование должности)	М.П.	(подпись)	(инициалы, фамилия)	

## ФГИС ЕГРН

(полное наименование органа кадастрового учета)

КПТ.1.1

## КАДАСТРОВЫЙ ПЛАН ТЕРРИТОРИИ

17.07.2018 г № 99/2018/134442883

1	Номер кадастрового квартала: 29:16:240601				Лист № 108	Всего листов 463
Номер п/п	Кадастровый номер земельного участка	Адрес (описание местоположения)	Категория земель	Разрешенное использование	Площадь, кв.м	Кадастровая стоимость (руб)
1	2	3	4	5	6	7
536	29:16:240601:2414	Архангельская область, Приморский район, муниципальное образование "Катунинское", поселок Катунино	Земли населённых пунктов	Для ведения личного подсобного хозяйства	39 +/-2	11647.74
537	29:16:240601:2415	Архангельская область, Приморский район, муниципальное образование "Катунинское", пос. Катунино	Земли населённых пунктов	Для ведения личного подсобного хозяйства	32 +/-2	9557.12
538	29:16:240601:2416	Архангельская область, Приморский район, муниципальное образование "Катунинское", пос. Катунино	Земли населённых пунктов	Для ведения личного подсобного хозяйства	39 +/-2	11647.74
539	29:16:240601:2424	Архангельская область, Приморский район, муниципальное образование "Катунинское", поселок Катунино	Земли населённых пунктов	Для ведения личного подсобного хозяйства	52 +/-3	15530.32
540	29:16:240601:2425	Архангельская область, Приморский район, муниципальное образование "Катунинское", п. Катунино	Земли населённых пунктов	Для ведения личного подсобного хозяйства	70 +/-3	20906.2
		(наименование должности)	М.П.	(подпись)	(инициалы, фамилия)	

## ФГИС ЕГРН

(полное наименование органа кадастрового учета)

КПТ.1.1

## КАДАСТРОВЫЙ ПЛАН ТЕРРИТОРИИ

17.07.2018 г № 99/2018/134442883

1	Номер кадастрового квартала: 29:16:240601				Лист № 109	Всего листов 463
Номер п/п	Кадастровый номер земельного участка	Адрес (описание местоположения)	Категория земель	Разрешенное использование	Площадь, кв.м	Кадастровая стоимость (руб)
1	2	3	4	5	6	7
		Архангельская область, Приморский район, пос. Катунино,	Земли населённых	Для ведения личного		

541	29:16:240601:2427	муниципальное образование "Катунинское"	пунктов	подсобного хозяйства	103 +/-4	30761.98
542	29:16:240601:2428	Архангельская область, Приморский район, муниципальное образование "Катунинское", пос. Катунино	Земли населённых пунктов	для ведения личного подсобного хозяйства	23 +/-2	6869.18
543	29:16:240601:2429	Архангельская область, Приморский район, муниципальное образование "Катунинское", пос. Катунино	Земли населённых пунктов	Для ведения личного подсобного хозяйства	45 +/-2	13439.7
544	29:16:240601:2430	Архангельская область, Приморский район, муниципальное образование "Катунинское", пос.Катунино	Земли населённых пунктов	Для ведения личного подсобного хозяйства	500 +/-8	149330
545	29:16:240601:2431	Архангельская область, Приморский район, муниципальное образование "Катунинское", пос. Катунино	Земли населённых пунктов	для ведения личного подсобного хозяйства	300 +/-6	89598

\_\_\_\_\_

(наименование должности)

М.П.

\_\_\_\_\_

(подпись)

\_\_\_\_\_

(инициалы, фамилия)

**ФГИС ЕГРН**

(полное наименование органа кадастрового учета)

**КПТ.1.1**

**КАДАСТРОВЫЙ ПЛАН ТЕРРИТОРИИ**

17.07.2018 г № 99/2018/134442883

1				Лист № 110		Всего листов 463	
Номер кадастрового квартала: 29:16:240601							
Номер п/п	Кадастровый номер земельного участка	Адрес (описание местоположения)	Категория земель	Разрешенное использование	Площадь, кв.м	Кадастровая стоимость (руб)	
1	2	3	4	5	6	7	
546	29:16:240601:2432	Архангельская область, Приморский район, муниципальное образование "Катунинское", пос. Катунино	Земли населённых пунктов	Для ведения личного подсобного хозяйства	36 +/-2	10751.76	
547	29:16:240601:2433	Архангельская область, Приморский район, муниципальное образование "Катунинское", пос. Катунино	Земли населённых пунктов	Для ведения личного подсобного хозяйства	682 +/-9	203686.12	
548	29:16:240601:2434	Архангельская область, Приморский район, муниципальное образование "Катунинское", пос. Катунино	Земли населённых пунктов	Для ведения личного подсобного хозяйства	500 +/-8	149330	
549	29:16:240601:2435	Архангельская область, Приморский район, муниципальное образование "Катунинское", пос. Катунино	Земли населённых пунктов	Для ведения личного подсобного хозяйства	36 +/-2	10751.76	
550	29:16:240601:2436	Архангельская область, Приморский район, муниципальное образование "Катунинское", пос. Катунино	Земли населённых пунктов	для ведения личного подсобного хозяйства	505 +/-8	150823.3	

\_\_\_\_\_

(наименование должности)

М.П.

\_\_\_\_\_

(подпись)

\_\_\_\_\_

(инициалы, фамилия)

## ФГИС ЕГРН

(полное наименование органа кадастрового учета)

КПТ.1.1

## КАДАСТРОВЫЙ ПЛАН ТЕРРИТОРИИ

17.07.2018 г № 99/2018/134442883

1					Лист № 111	Всего листов 463
Номер п/п	Кадастровый номер земельного участка	Адрес (описание местоположения)	Категория земель	Разрешенное использование	Площадь, кв.м	Кадастровая стоимость (руб)
1	2	3	4	5	6	7
551	29:16:240601:2437	Архангельская область, Приморский район, муниципальное образование "Катунинское", пос. Катунино	Земли населённых пунктов	для ведения личного подсобного хозяйства	1500 +/-14	447990
552	29:16:240601:2438	Архангельская область, Приморский район, муниципальное образование "Катунинское", пос. Катунино	Земли населённых пунктов	для ведения личного подсобного хозяйства	43 +/-2	12842.38
553	29:16:240601:2439	Архангельская область, Приморский район, муниципальное образование "Катунинское", пос. Катунино	Земли населённых пунктов	для ведения личного подсобного хозяйства	19 +/-2	5674.54
554	29:16:240601:2440	Архангельская область, Приморский район, муниципальное образование "Катунинское", поселок Катунино	Земли населённых пунктов	Для ведения личного подсобного хозяйства	43 +/-2	12842.38
555	29:16:240601:2441	Архангельская область, Приморский район, муниципальное образование "Катунинское", пос.Катунино	Земли населённых пунктов	для ведения личного подсобного хозяйства	500 +/-8	149330

(наименование должности)

М.П.

(подпись)

(инициалы, фамилия)

## ФГИС ЕГРН

(полное наименование органа кадастрового учета)

КПТ.1.1

## КАДАСТРОВЫЙ ПЛАН ТЕРРИТОРИИ

17.07.2018 г № 99/2018/134442883

1					Лист № 112	Всего листов 463
Номер п/п	Кадастровый номер земельного участка	Адрес (описание местоположения)	Категория земель	Разрешенное использование	Площадь, кв.м	Кадастровая стоимость (руб)
1	2	3	4	5	6	7
556	29:16:240601:2442	Архангельская область, Приморский район, муниципальное образование "Катунинское", пос. Катунино	Земли населённых пунктов	Для ведения личного подсобного хозяйства	45 +/-2	13439.7
557	29:16:240601:2444	Архангельская область, Приморский район, муниципальное образование "Катунинское", пос. Катунино	Земли населённых пунктов	Для ведения личного подсобного хозяйства	1500 +/-14	447990
558	29:16:240601:2445	Архангельская область, Приморский район, муниципальное образование "Катунинское", пос. Катунино	Земли населённых пунктов	для ведения личного подсобного хозяйства	650 +/-9	194129



559	29:16:240601:2446	Архангельская область, Приморский район, муниципальное образование "Катунинское", пос. Катунино	Земли населённых пунктов	для ведения личного подсобного хозяйства	100 +/-4	29866
560	29:16:240601:2447	Архангельская область, Приморский район, муниципальное образование "Катунинское", пос. Катунино	Земли населённых пунктов	для ведения личного подсобного хозяйства	38 +/-2	11349.08

\_\_\_\_\_  
(наименование должности)

М.П.

\_\_\_\_\_  
(подпись)\_\_\_\_\_  
(инициалы, фамилия)

## ФГИС ЕГРН

(полное наименование органа кадастрового учета)

КПТ.1.1

## КАДАСТРОВЫЙ ПЛАН ТЕРРИТОРИИ

17.07.2018 г № 99/2018/134442883

1					Лист № 113	Всего листов 463
Номер п/п	Кадастровый номер земельного участка	Адрес (описание местоположения)	Категория земель	Разрешенное использование	Площадь, кв.м	Кадастровая стоимость (руб)
1	2	3	4	5	6	7
561	29:16:240601:2448	Архангельская область, Приморский район, муниципальное образование "Катунинское", пос. Катунино	Земли населённых пунктов	для ведения личного подсобного хозяйства	392 +/-7	117074.72
562	29:16:240601:2449	Архангельская область, Приморский район, муниципальное образование "Катунинское", пос. Катунино	Земли населённых пунктов	для ведения личного подсобного хозяйства	24 +/-2	7167.84
563	29:16:240601:2450	Архангельская область, Приморский район, муниципальное образование "Катунинское", п. Катунино	Земли населённых пунктов	для огородничества	300 +/-6	9906
564	29:16:240601:2451	Архангельская область, Приморский район, муниципальное образование "Катунинское", пос. Катунино	Земли населённых пунктов	для ведения личного подсобного хозяйства	43 +/-2	12842.38
565	29:16:240601:2452	Архангельская область, Приморский район, муниципальное образование "Катунинское", пос. Катунино	Земли населённых пунктов	для ведения личного подсобного хозяйства	100 +/-4	29866

\_\_\_\_\_  
(наименование должности)

М.П.

\_\_\_\_\_  
(подпись)\_\_\_\_\_  
(инициалы, фамилия)

## ФГИС ЕГРН

(полное наименование органа кадастрового учета)

КПТ.1.1

## КАДАСТРОВЫЙ ПЛАН ТЕРРИТОРИИ

17.07.2018 г № 99/2018/134442883

1					Лист № 114	Всего листов 463
Номер п/п	Кадастровый номер земельного участка	Адрес (описание местоположения)	Категория земель	Разрешенное использование	Площадь, кв.м	Кадастровая стоимость

1	2	3	4	5	6	7 (руб)
566	29:16:240601:2453	Архангельская область, Приморский район, муниципальное образование "Катунинское", п. Катунино	Земли населённых пунктов	для ведения личного подсобного хозяйства	18 +/-1	5375.88
567	29:16:240601:2455	Архангельская область, Приморский район, муниципальное образование "Катунинское", пос. Катунино, ул. Советская	Земли населённых пунктов	Ритуальная деятельность	430 +/-7	405412.6
568	29:16:240601:2457	Архангельская область, Приморский район, муниципальное образование "Катунинское", поселок Катунино	Земли населённых пунктов	Для ведения личного подсобного хозяйства	490 +/-8	146343.4
569	29:16:240601:2458 (Граница участка многоконтурная. Количество контуров - 2)	Архангельская область, Приморский район, муниципальное образование "Катунинское", поселок Катунино	Земли населённых пунктов	Для ведения личного подсобного хозяйства	1030 +/-11.24	307619.8
570	29:16:240601:2459	Архангельская область, Приморский район, муниципальное образование "Катунинское", п. Катунино, ул. Советская	Земли населённых пунктов	Для индивидуального жилищного строительства	1505 +/-14	449483.3

(наименование должности)

М.П.

(подпись)

(инициалы, фамилия)

## ФГИС ЕГРН

(полное наименование органа кадастрового учета)

КПТ.1.1

## КАДАСТРОВЫЙ ПЛАН ТЕРРИТОРИИ

17.07.2018 г № 99/2018/134442883

1	Номер кадастрового квартала: 29:16:240601				Лист № 115	Всего листов 463
Номер п/п	Кадастровый номер земельного участка	Адрес (описание местоположения)	Категория земель	Разрешенное использование	Площадь, кв.м	Кадастровая стоимость (руб)
1	2	3	4	5	6	7
571	29:16:240601:2460	Архангельская область, Приморский район, муниципальное образование "Катунинское", пос. Катунино	Земли населённых пунктов	для ведения личного подсобного хозяйства	1500 +/-14	447990
572	29:16:240601:2461	Архангельская область, Приморский район, муниципальное образование "Катунинское", пос. Катунино	Земли населённых пунктов	Для ведения личного подсобного хозяйства	1500 +/-14	447990
573	29:16:240601:2462	Архангельская область, Приморский район, муниципальное образование «Катунинское», пос. Катунино	Земли населённых пунктов	для ведения личного подсобного хозяйства	600 +/-9	179196
574	29:16:240601:2466	Архангельская область, Приморский район, муниципальное образование "Катунинское", п. Катунино	Земли населённых пунктов	Для размещения объекта гаражного назначения	48 +/-2	9340.8
575	29:16:240601:2467	Архангельская область, Приморский район, муниципальное образование "Катунинское", п. Катунино	Земли населённых пунктов	Для размещения объекта гаражного назначения	42 +/-2	8173.2

(наименование должности)

М.П.

(подпись)

(инициалы, фамилия)

## ФГИС ЕГРН

(полное наименование органа кадастрового учета)

КПТ.1.1

## КАДАСТРОВЫЙ ПЛАН ТЕРРИТОРИИ

17.07.2018 г № 99/2018/134442883

1					Лист № 116	Всего листов 463
Номер п/п	Кадастровый номер земельного участка	Адрес (описание местоположения)	Категория земель	Разрешенное использование	Площадь, кв.м	Кадастровая стоимость (руб)
1	2	3	4	5	6	7
576	29:16:240601:2468	Архангельская область, Приморский район, п. Катунино, муниципальное образование "Катунинское"	Земли населённых пунктов	объект гаражного назначения	48 +/-2	9340.8
577	29:16:240601:2469	Архангельская область, Приморский район, муниципальное образование "Катунинское", пос. Катунино	Земли населённых пунктов	объект гаражного назначения	43 +/-2	8367.8
578	29:16:240601:2471	Архангельская область, Приморский район, муниципальное образование "Катунинское", пос. Катунино	Земли населённых пунктов	Для размещения объекта гаражного назначения	45 +/-2	8757
579	29:16:240601:2472	Архангельская область, Приморский район, муниципальное образование "Катунинское", пос. Катунино	Земли населённых пунктов	объект гаражного назначения	26 +/-2	5059.6
580	29:16:240601:2473	Архангельская область, Приморский район, муниципальное образование "Катунинское", пос. Катунино	Земли населённых пунктов	объект гаражного назначения	36 +/-2	7005.6

(наименование должности)

М.П.

(подпись)

(инициалы, фамилия)

## ФГИС ЕГРН

(полное наименование органа кадастрового учета)

КПТ.1.1

## КАДАСТРОВЫЙ ПЛАН ТЕРРИТОРИИ

17.07.2018 г № 99/2018/134442883

1					Лист № 117	Всего листов 463
Номер п/п	Кадастровый номер земельного участка	Адрес (описание местоположения)	Категория земель	Разрешенное использование	Площадь, кв.м	Кадастровая стоимость (руб)
1	2	3	4	5	6	7
581	29:16:240601:2474	Архангельская область, Приморский район, муниципальное образование "Катунинское", пос. Катунино	Земли населённых пунктов	объект гаражного назначения	27 +/-2	5254.2
582	29:16:240601:2475	Архангельская область, Приморский район, муниципальное образование "Катунинское", поселок Катунино	Земли населённых пунктов	для размещения объекта гаражного назначения	27 +/-2	5254.2

\_\_\_\_\_  
(наименование должности)

М.П.

\_\_\_\_\_  
(подпись)\_\_\_\_\_  
(инициалы, фамилия)**ФГИС ЕГРН**

(полное наименование органа кадастрового учета)

КПТ.1.2

**КАДАСТРОВЫЙ ПЛАН ТЕРРИТОРИИ**17.07.2018, г № 99/2018/134442883

1	Номер кадастрового квартала: 29:16:240601					Лист № <u>118</u>	Всего листов <u>463</u>
2	Общие сведения о зданиях, сооружениях, объектах незавершенного строительства в кадастровом квартале:						
Номер п/п	Вид объекта недвижимости	Кадастровый номер объекта недвижимости	Адрес (описание местоположения)	Площадь или основная характеристика	Назначение (проектируемое назначение)	Кадастровая стоимость (руб)	
1	2	3	4	5	6	7	
1	здание	29:16:183501:17	Архангельская область, Приморский р-н, п Катунино, ул Авиаторов, д 7	3334.2	Многokвартирный дом	99384566.6	
2	здание	29:16:240601:181	Архангельская область, Приморский р-н, п Катунино, ул Катунина, д 9А	132.2	Нежилое здание	893137.91	
3	здание	29:16:240601:182	Архангельская область, Приморский р-н, п Катунино, ул Катунина, д 9А	71.9	Нежилое здание	485753.52	
4	здание	29:16:240601:183	Архангельская область, Приморский р-н, п Катунино, ул Советская, д 31, корп 1	16	Нежилое здание	320519.74	
5	здание	29:16:240601:184	Архангельская область, Приморский р-н, п Катунино, ул Стрельцова, д 5	451.4	Нежилое здание	3240063.4	
6	здание	29:16:240601:185	Архангельская область, Приморский р-н, п Катунино, ул Маркина, д 2	1189.1	Жилой дом	12736450.1	

\_\_\_\_\_  
(наименование должности)

М.П.

\_\_\_\_\_  
(подпись)\_\_\_\_\_  
(инициалы, фамилия)**ФГИС ЕГРН**

(полное наименование органа кадастрового учета)

КПТ.1.2

**КАДАСТРОВЫЙ ПЛАН ТЕРРИТОРИИ**17.07.2018, г № 99/2018/134442883

1					Лист № 119	Всего листов 463
Номер п/п	Вид объекта недвижимости	Кадастровый номер объекта недвижимости	Адрес (описание местоположения)	Площадь или основная характеристика	Назначение (проектируемое назначение)	Кадастровая стоимость (руб)
1	2	3	4	5	6	7
7	здание	29:16:240601:186	Архангельская область, Приморский район, поселок Катунино, улица Советская, дом 33	836	Многokвартирный дом	5804607.16
8	здание	29:16:240601:187	Архангельская область, Приморский р-н, п Катунино, ул Советская, д 33	482.6	Нежилое здание	3340296.39
9	здание	29:16:240601:188	Архангельская область, Приморский р-н, п Катунино, ул Набережная, д 25	22.2	Жилой дом	290013.47
10	здание	29:16:240601:190	Архангельская область, Приморский муниципальный район, МО «Катунинское», поселок Катунино, улица Катунина, дом 10	130.9	Нежилое здание	1032727.99
11	здание	29:16:240601:192	Архангельская область, Приморский р-н, п Катунино, ул Стрельцова, д 6	640.3	Многokвартирный дом	4445801.39
12	здание	29:16:240601:193	Архангельская область, Приморский р-н, п Катунино, ул Катунина, д 3	2552.5	Многokвартирный дом	17722798.78

(наименование должности)

М.П.

(подпись)

(инициалы, фамилия)

## ФГИС ЕГРН

(полное наименование органа кадастрового учета)

КПТ.1.2

## КАДАСТРОВЫЙ ПЛАН ТЕРРИТОРИИ

17.07.2018 г № 99/2018/134442883

1					Лист № 120	Всего листов 463
Номер п/п	Вид объекта недвижимости	Кадастровый номер объекта недвижимости	Адрес (описание местоположения)	Площадь или основная характеристика	Назначение (проектируемое назначение)	Кадастровая стоимость (руб)
1	2	3	4	5	6	7
13	здание	29:16:240601:194	Архангельская область, Приморский р-н, п Катунино, ул Стрельцова, д 5	455.5	Нежилое здание	2679376.85
14	здание	29:16:240601:195	Архангельская область, Приморский муниципальный район, МО «Катунинское», п. Катунино, ул. Маркина, д. 2	2362.8	Многokвартирный дом	16405652.87
15	здание	29:16:240601:197	Архангельская область, Приморский р-н, п Катунино, ул Стрельцова, д 3	439.5	Нежилое здание	3840925.37
16	здание	29:16:240601:198	Архангельская область, Приморский р-н, п Катунино, ул Набережная, д 7	39	Жилой дом	763626.63
17	здание	29:16:240601:199	Архангельская область, Приморский район, поселок Катунино, улица Матросская, дом №6	451.4	Многokвартирный дом	3134210.13
	объект		Архангельская область, Приморский муниципальный			

18	незавершённого строительства	29:16:240601:201	район, МО "Катунинское", п. Катунино, ул. Набережная, д. 25, корпус 1	_____	_____	31454.65
----	------------------------------	------------------	---	-------	-------	----------

\_\_\_\_\_ (наименование должности)

М.П.

\_\_\_\_\_ (подпись)

\_\_\_\_\_ (инициалы, фамилия)

## ФГИС ЕГРН

(полное наименование органа кадастрового учета)

КПТ.1.2

## КАДАСТРОВЫЙ ПЛАН ТЕРРИТОРИИ

17.07.2018 г № 99/2018/134442883

1					Лист № <u>121</u>	Всего листов <u>463</u>
Номер п/п	Вид объекта недвижимости	Кадастровый номер объекта недвижимости	Адрес (описание местоположения)	Площадь или основная характеристика	Назначение (проектируемое назначение)	Кадастровая стоимость (руб)
1	2	3	4	5	6	7
19	здание	29:16:240601:203	Архангельская область, Приморский р-н, п Катунино, ул Авиаторов, д 1	2720.5	Многоквартирный дом	18889274.86
20	здание	29:16:240601:204	Архангельская область, Приморский р-н, п Катунино, ул Авиаторов, д 2	3579.2	Многоквартирный дом	24851495.15
21	здание	29:16:240601:205	Архангельская область, Приморский р-н, п Катунино, ул Авиаторов, д 3	4419.4	Многоквартирный дом	30685264.21
22	здание	29:16:240601:206	Архангельская область, Приморский р-н, п Катунино, ул Авиаторов, д 4	2696.7	Многоквартирный дом	18724024.08
23	здание	29:16:240601:207	Архангельская область, Приморский р-н, п Катунино, ул Авиаторов, д 5	2713.2	Многоквартирный дом	18838588.69
24	здание	29:16:240601:208	Архангельская область, Приморский р-н, п Катунино, ул Авиаторов, д 6	2751.4	Многоквартирный дом	19103823.13

\_\_\_\_\_ (наименование должности)

М.П.

\_\_\_\_\_ (подпись)

\_\_\_\_\_ (инициалы, фамилия)

## ФГИС ЕГРН

(полное наименование органа кадастрового учета)

КПТ.1.2

## КАДАСТРОВЫЙ ПЛАН ТЕРРИТОРИИ

17.07.2018 г № 99/2018/134442883

1					Лист № <u>122</u>	Всего листов <u>463</u>
Номер п/п	Вид объекта недвижимости	Кадастровый номер объекта недвижимости	Адрес (описание местоположения)	Площадь или основная характеристика	Назначение (проектируемое назначение)	Кадастровая стоимость (руб)
1	2	3	4	5	6	7
25	здание	29:16:240601:209	Архангельская область, Приморский р-н, п Катунино, ул Авиаторов, д 8	3366.4	Многоквартирный дом	38384972.03
			Архангельская область,			

26	здание	29:16:240601:210	Приморский район , поселок Катунино, улица Катунина, дом 2А	426	Нежилое здание	7416204.18
27	здание	29:16:240601:211	Архангельская область, Приморский р-н, п Катунино, ул Маркина, д 2А	27.4	Нежилое здание	62909.3
28	здание	29:16:240601:212	Архангельская область, Приморский р-н, п Катунино, ул Маркина, д 4	679.8	Многоквартирный дом	4720062.14
29	здание	29:16:240601:214	Архангельская область, Приморский р-н, п Катунино, ул Маркина, д 5	1299.7	Многоквартирный дом	15053346.35
30	здание	29:16:240601:215	Архангельская область, Приморский р-н, п Катунино, ул Маркина, д 6	1280.7	Многоквартирный дом	8892297.12

\_\_\_\_\_

(наименование должности)

М.П.

\_\_\_\_\_

(подпись)

\_\_\_\_\_

(инициалы, фамилия)

**ФГИС ЕГРН**

(полное наименование органа кадастрового учета)

КПТ.1.2

**КАДАСТРОВЫЙ ПЛАН ТЕРРИТОРИИ**

17.07.2018 г № 99/2018/134442883

1					Лист № 123	Всего листов 463
Номер кадастрового квартала: 29:16:240601						
Номер п/п	Вид объекта недвижимости	Кадастровый номер объекта недвижимости	Адрес (описание местоположения)	Площадь или основная характеристика	Назначение (проектируемое назначение)	Кадастровая стоимость (руб)
1	2	3	4	5	6	7
31	здание	29:16:240601:216	Архангельская область, Приморский р-н, п Катунино, ул Маркина, д 7	1306	Многоквартирный дом	15126314.02
32	здание	29:16:240601:217	Архангельская область, Приморский р-н, п Катунино, ул Матросская, д 1	420.9	Многоквартирный дом	2922439.18
33	здание	29:16:240601:218	Архангельская область, Приморский р-н, п Катунино, ул Матросская, д 5	433	Многоквартирный дом	3006453.23
34	здание	29:16:240601:219	Архангельская область, Приморский р-н, п Катунино, ул Матросская, д 9	2696.8	Многоквартирный дом	18724718.41
35	здание	29:16:240601:220	Архангельская область, Приморский р-н, п Катунино, ул Советская, д 1	448.1	Многоквартирный дом	3111297.21
36	здание	29:16:240601:221	Архангельская область, Приморский р-н, п Катунино, ул Советская, д 10	568.2	Жилой дом	2650045.03

\_\_\_\_\_

(наименование должности)

М.П.

\_\_\_\_\_

(подпись)

\_\_\_\_\_

(инициалы, фамилия)

**ФГИС ЕГРН**

(полное наименование органа кадастрового учета)

КПТ.1.2

## КАДАСТРОВЫЙ ПЛАН ТЕРРИТОРИИ

17.07.2018 г № 99/2018/134442883

1					Лист № 124	Всего листов 463
Номер п/п	Вид объекта недвижимости	Кадастровый номер объекта недвижимости	Адрес (описание местоположения)	Площадь или основная характеристика	Назначение (проектируемое назначение)	Кадастровая стоимость (руб)
1	2	3	4	5	6	7
37	здание	29:16:240601:223	Архангельская область, Приморский р-н, п Катунино, ул Советская, д 20, корп 1	354.8	Нежилое здание	1742564.72
38	здание	29:16:240601:224	Архангельская область, Приморский р-н, п Катунино, ул Советская, д 23	248.8	Нежилое здание	1743107.04
39	здание	29:16:240601:225	Архангельская область, Приморский р-н, п Катунино, ул Советская, д 24	2741.6	Многоквартирный дом	19035778.7
40	здание	29:16:240601:226	Архангельская область, Приморский р-н, п Катунино, ул Советская, д 25	245	Многоквартирный дом	1701110.95
41	здание	29:16:240601:227	Архангельская область, Приморский р-н, п Катунино, ул Советская, д 26	643.3	Многоквартирный дом	4466631.32
42	здание	29:16:240601:228	Архангельская область, Приморский р-н, п Катунино, ул Советская, д 30	1589.8	Многоквартирный дом	18413333.87

(наименование должности)

М.П.

(подпись)

(инициалы, фамилия)

## ФГИС ЕГРН

(полное наименование органа кадастрового учета)

КПТ.1.2

## КАДАСТРОВЫЙ ПЛАН ТЕРРИТОРИИ

17.07.2018 г № 99/2018/134442883

1					Лист № 125	Всего листов 463
Номер п/п	Вид объекта недвижимости	Кадастровый номер объекта недвижимости	Адрес (описание местоположения)	Площадь или основная характеристика	Назначение (проектируемое назначение)	Кадастровая стоимость (руб)
1	2	3	4	5	6	7
43	здание	29:16:240601:229	Архангельская область, Приморский р-н, п Катунино, ул Советская, д 35	391.9	Многоквартирный дом	2721083.19
44	здание	29:16:240601:230	Архангельская область, Приморский р-н, п Катунино, ул Советская, д 36	412.7	Многоквартирный дом	2865504.04
45	здание	29:16:240601:231	Архангельская область, Приморский р-н, п Катунино, ул Советская, д 37	2118.4	Жилой дом	4027311.42
46	здание	29:16:240601:232	Архангельская область, Приморский р-н, п Катунино, ул Советская, д 41	1295.7	Многоквартирный дом	8996446.77
47	здание	29:16:240601:233	Архангельская область, Приморский р-н, п Катунино, ул Стрельцова, д 1	1287.4	Многоквартирный дом	8938817.29



48	здание	29:16:240601:234	Архангельская область, Приморский р-н, п Катунино, ул Стрельцова, д 7	650.3	Многоквартирный дом	4515234.49
----	--------	------------------	---	-------	---------------------	------------

\_\_\_\_\_  
(наименование должности)

М.П.

\_\_\_\_\_  
(подпись)\_\_\_\_\_  
(инициалы, фамилия)

## ФГИС ЕГРН

(полное наименование органа кадастрового учета)

КПТ.1.2

## КАДАСТРОВЫЙ ПЛАН ТЕРРИТОРИИ

17.07.2018 г № 99/2018/134442883

1	Номер кадастрового квартала: 29:16:240601					Лист № 126	Всего листов 463
Номер п/п	Вид объекта недвижимости	Кадастровый номер объекта недвижимости	Адрес (описание местоположения)	Площадь или основная характеристика	Назначение (проектируемое назначение)	Кадастровая стоимость (руб)	
1	2	3	4	5	6	7	
49	здание	29:16:240601:235	Архангельская область, Приморский р-н, п Лайский Док, пер К.А.Рябова, д 1	107.5	Жилой дом	1473096.15	
50	здание	29:16:240601:1190	Архангельская область, р-н Приморский, п. Катунино, ул. Катунина, д. 5	3114.6	Многоквартирный дом	21625633.33	
51	здание	29:16:240601:1191	Архангельская область, р-н Приморский, п. Катунино, ул. Катунина, д. 4	2047.9	Многоквартирный дом	14219204.55	
52	здание	29:16:240601:1200	Архангельская область, Приморский р-н, п Катунино, ул Катунина, д 9	3004.6	Многоквартирный дом	20861869.23	
53	здание	29:16:240601:1265	Архангельская область, Приморский р-н, п Катунино, ул Катунина, д 8	2706	Многоквартирный дом	18788596.86	
54	здание	29:16:240601:1328	Архангельская область, Приморский р-н, п Катунино, ул Катунина, д 7	2722	Многоквартирный дом	18899689.82	

\_\_\_\_\_  
(наименование должности)

М.П.

\_\_\_\_\_  
(подпись)\_\_\_\_\_  
(инициалы, фамилия)

## ФГИС ЕГРН

(полное наименование органа кадастрового учета)

КПТ.1.2

## КАДАСТРОВЫЙ ПЛАН ТЕРРИТОРИИ

17.07.2018 г № 99/2018/134442883

1	Номер кадастрового квартала: 29:16:240601					Лист № 127	Всего листов 463
Номер п/п	Вид объекта недвижимости	Кадастровый номер объекта недвижимости	Адрес (описание местоположения)	Площадь или основная характеристика	Назначение (проектируемое назначение)	Кадастровая стоимость (руб)	
1	2	3	4	5	6	7	
			Архангельская область,				

55	здание	29:16:240601:1389	Приморский р-н, п Катунино, ул Катунина, д 6	2693.1	Многokвартирный дом	18699028.16
56	здание	29:16:240601:1451	Архангельская область, Приморский р-н, п Катунино, ул Советская, д 22	2732.9	Многokвартирный дом	18975371.9
57	здание	29:16:240601:1511	Архангельская область, Приморский р-н, п Катунино, ул Советская, д 39	1296	Многokвартирный дом	8998529.76
58	здание	29:16:000000:1544	Архангельская область, р-н Приморский, п Катунино, ул Катунина	158.7	Нежилое здание	1049882.24
59	здание	29:16:000000:1547	Архангельская обл., Приморский р-н, МО "Катунинское", пос. Катунино, ул. Набережная, д. 27	38	Жилой дом	173609.08
60	здание	29:16:000000:1548	Архангельская область, Приморский р-н, п Катунино, ул Советская, д 31	398.4	Многokвартирный дом	2766214.7

\_\_\_\_\_

М.П.

\_\_\_\_\_

\_\_\_\_\_

(наименование должности)

(подпись)

(инициалы, фамилия)

## ФГИС ЕГРН

(полное наименование органа кадастрового учета)

КПТ.1.2

## КАДАСТРОВЫЙ ПЛАН ТЕРРИТОРИИ

17.07.2018 г № 99/2018/134442883

1				Лист № 128	Всего листов 463	
Номер п/п	Вид объекта недвижимости	Кадастровый номер объекта недвижимости	Адрес (описание местоположения)	Площадь или основная характеристика	Назначение (проектируемое назначение)	Кадастровая стоимость (руб)
1	2	3	4	5	6	7
61	здание	29:16:240601:1548	Архангельская область, Приморский р-н, п Катунино, ул Катунина, д 1	653.3	Многokвартирный дом	6997496.3
62	здание	29:16:000000:1549	Архангельская обл, Приморский р-н, Катунино п., д. Лахта, д.6	75	Жилой дом	979775.25
63	сооружение	29:16:000000:1550	Архангельская обл., Приморский р-н, пос. Катунино	протяженность: 140 м	Промышленное	79.8
64	сооружение	29:16:000000:1552	Архангельская обл., Приморский р-н, п.Катунино, оз. Холмовское	площадь: 28 кв.м	Промышленное	5141.06
65	здание	29:16:000000:1553	Архангельская обл., Приморский р-н, п.Катунино	66.5	Нежилое здание	470399.38
66	здание	29:16:000000:1554	Архангельская область, Приморский район, поселок Катунино, улица Катунина, дом 11	2930.6	Нежилое здание	28339492.57

\_\_\_\_\_

М.П.

\_\_\_\_\_

\_\_\_\_\_

(наименование должности)

(подпись)

(инициалы, фамилия)

## ФГИС ЕГРН

(полное наименование органа кадастрового учета)

КПТ.1.2

## КАДАСТРОВЫЙ ПЛАН ТЕРРИТОРИИ

17.07.2018 г № 99/2018/134442883

1					Лист № 129	Всего листов 463
Номер п/п	Вид объекта недвижимости	Кадастровый номер объекта недвижимости	Адрес (описание местоположения)	Площадь или основная характеристика	Назначение (проектируемое назначение)	Кадастровая стоимость (руб)
1	2	3	4	5	6	7
67	здание	29:16:000000:1555	Архангельская обл., Приморский р-н, Катунинская с/администрация, пос. Катунино	11.3	Нежилое здание	23382.86
68	здание	29:16:240601:1557	Архангельская область, Приморский р-н, п Катунино, ул Катунина, д 2	2834.7	Многоквартирный дом	19682200.86
69	здание	29:16:000000:1559	Архангельская обл, Приморский р-н, Катунино п., 36 км Вологодское шоссе, строение 1	150.8	Нежилое здание	1110705.89
70	сооружение	29:16:000000:1561	Архангельская область, р-н Приморский, п Катунино	протяженность: 1048 м	Сети водоснабжения	11995.81
71	здание	29:16:000000:1575	Архангельская область, Приморский р-н, п Катунино, ул Авиаторов, д 9	375.7	Нежилое здание	2769860.68
72	здание	29:16:000000:1580	Архангельская область, р-н Приморский, п Катунино, ул Стрельцова	118.1	Нежилое здание	244381.97

(наименование должности)

М.П.

(подпись)

(инициалы, фамилия)

## ФГИС ЕГРН

(полное наименование органа кадастрового учета)

КПТ.1.2

## КАДАСТРОВЫЙ ПЛАН ТЕРРИТОРИИ

17.07.2018 г № 99/2018/134442883

1					Лист № 130	Всего листов 463
Номер п/п	Вид объекта недвижимости	Кадастровый номер объекта недвижимости	Адрес (описание местоположения)	Площадь или основная характеристика	Назначение (проектируемое назначение)	Кадастровая стоимость (руб)
1	2	3	4	5	6	7
73	здание	29:16:240601:1637	Архангельская область, Приморский р-н, п Катунино, ул Набережная, д 25, корп 1	159.4	Жилой дом	1707333.4
74	здание	29:16:240601:1643	Архангельская область, р-н Приморский, п. Катунино, ул. Катунина, д. 4, строен. 1	63.8	Нежилое здание	431030.25
75	здание	29:16:240601:1653	Архангельская область, Приморский р-н, п Катунино, ул Катунина, д 4, строение 2	180.6	Нежилое здание	1220126.38
76	здание	29:16:240601:1677	Архангельская область, Приморский муниципальный район, МО «Катунинское», поселок	58.8	Нежилое здание	397250.45

			Катунино, улица Набережная, строение 1			
77	здание	29:16:240601:1682	Архангельская область, Приморский муниципальный район, муниципальное образование "Катунинское", поселок Катунино, улица Набережная, дом 2	62.7	Жилой дом	671579.7
78	здание	29:16:240601:1786	Архангельская область, Приморский район, МО "Катунинское", посёлок Катунино, улица Набережная, дом 5	35.8	Жилой дом	383453.8

(наименование должности)

М.П.

(подпись)

(инициалы, фамилия)

## ФГИС ЕГРН

(полное наименование органа кадастрового учета)

КПТ.1.2

## КАДАСТРОВЫЙ ПЛАН ТЕРРИТОРИИ

17.07.2018 г № 99/2018/134442883

1				Лист № 131		Всего листов 463	
Номер п/п	Вид объекта недвижимости	Кадастровый номер объекта недвижимости	Адрес (описание местоположения)	Площадь или основная характеристика	Назначение (проектируемое назначение)	Кадастровая стоимость (руб)	
1	2	3	4	5	6	7	
79	здание	29:16:240601:1799	Архангельская область, р-н Приморский, МО "Катунинское", дер. Лахта	32.9	Нежилое здание	222271.08	
80	здание	29:16:240601:1819	Архангельская область, Приморский муниципальный район, муниципальное образование "Катунинское", поселок Катунино, улица Советская, дом 34	456.3	Многоквартирный дом	3168232.35	
81	здание	29:16:240601:1872	Архангельская область, Приморский район, МО "Катунинское", пос. Катунино, ул. Катунина, дом 12	1403	Нежилое здание	9478611.88	
82	здание	29:16:240601:1873	Архангельская область, Приморский муниципальный район, сельское поселение Катунинское, поселок Катунино, улица Катунина, дом 13	1149.2	Многоквартирный дом	7763949.23	
83	здание	29:16:240601:1874	Архангельская область, Приморский район, муниципальное образование "Катунинское", поселок Катунино	448	Нежилое здание	3026670.08	
84	здание	29:16:240601:1875	Архангельская область, Приморский район, муниципальное образование "Катунинское", поселок Катунино	148	Нежилое здание	999882.08	

(наименование должности)

М.П.

(подпись)

(инициалы, фамилия)

## ФГИС ЕГРН

(полное наименование органа кадастрового учета)

КПТ.1.2

## КАДАСТРОВЫЙ ПЛАН ТЕРРИТОРИИ

17.07.2018 г № 99/2018/134442883

1					Лист № 132	Всего листов 463
Номер п/п	Вид объекта недвижимости	Кадастровый номер объекта недвижимости	Адрес (описание местоположения)	Площадь или основная характеристика	Назначение (проектируемое назначение)	Кадастровая стоимость (руб)
1	2	3	4	5	6	7
85	здание	29:16:240601:1876	Архангельская область, Приморский район, МО "Катунинское", пос. Катунино, ул. Матросская, дом 10	1033.1	Нежилое здание	6979582.28
86	здание	29:16:240601:1877	Архангельская область, Приморский район, муниципальное образование "Катунинское", поселок Катунино, улица Маркина, дом 3	781	Нежилое здание	5276404.76
87	здание	29:16:240601:1878	Архангельская область, Приморский район, муниципальное образование "Катунинское", поселок Катунино	472	Нежилое здание	3188813.12
88	здание	29:16:240601:1879	Архангельская область, Приморский район, МО "Катунинское", пос. Катунино, ул. Летчика Панкова, дом 4	258	Нежилое здание	1743037.68
89	здание	29:16:240601:1910	Архангельская область, Приморский р-н, п Лайский Док, пер К.А.Рябова, д 3	52.4	Жилой дом	561256.4
90	здание	29:16:240601:1918	Архангельская область, Приморский район, п. Катунино, Военный городок №10	105	Нежилое здание	709375.8

(наименование должности)

М.П.

(подпись)

(инициалы, фамилия)

## ФГИС ЕГРН

(полное наименование органа кадастрового учета)

КПТ.1.2

## КАДАСТРОВЫЙ ПЛАН ТЕРРИТОРИИ

17.07.2018 г № 99/2018/134442883

1					Лист № 133	Всего листов 463
Номер п/п	Вид объекта недвижимости	Кадастровый номер объекта недвижимости	Адрес (описание местоположения)	Площадь или основная характеристика	Назначение (проектируемое назначение)	Кадастровая стоимость (руб)
1	2	3	4	5	6	7
91	здание	29:16:240601:1919	Архангельская область, Приморский район, п. Катунино, Военный городок №10	62	Нежилое здание	418869.52
92	здание	29:16:240601:1920	Архангельская область, Приморский район, п. Катунино, Военный городок №10	677	Нежилое здание	4573784.92
93	здание	29:16:240601:1921	Архангельская область, Приморский р-н, пос.Катунино, Военный городок №10к	59	Нежилое здание	398601.64
94	здание	29:16:240601:1922	Архангельская область, Приморский р-н, пос.Катунино, Военный городок №1	2217	Нежилое здание	14977963.32
			Архангельская область,			

95	здание	29:16:240601:1923	Приморский район, пос. Катунино, Военный городок №1	529	Нежилое здание	3573902.84
96	здание	29:16:240601:1924	Российская Федерация, Архангельская область, Приморский район, МО "Катунинское", п. Катунино, ул. Авиаторов, д. 2, строение 1	45.5	Нежилое здание	307396.18

(наименование должности)

М.П.

(подпись)

(инициалы, фамилия)

## ФГИС ЕГРН

(полное наименование органа кадастрового учета)

КПТ.1.2

## КАДАСТРОВЫЙ ПЛАН ТЕРРИТОРИИ

17.07.2018 г № 99/2018/134442883

1				Номер кадастрового квартала: 29:16:240601		Лист № 134	Всего листов 463
Номер п/п	Вид объекта недвижимости	Кадастровый номер объекта недвижимости	Адрес (описание местоположения)	Площадь или основная характеристика	Назначение (проектируемое назначение)	Кадастровая стоимость (руб)	
1	2	3	4	5	6	7	
97	здание	29:16:240601:1925	Архангельская область, Приморский район, п. Катунино, Военный городок №1	1784	Нежилое здание	12052632.64	
98	здание	29:16:240601:1926	Архангельская область, Приморский район, п. Катунино, Военный городок №1	148	Нежилое здание	999882.08	
99	здание	29:16:240601:1927	Архангельская область, Приморский район, п. Катунино, Военный городок №1	864	Нежилое здание	5837149.44	
100	здание	29:16:240601:1928	Архангельская область, Приморский район, п. Катунино, Военный городок №1	816	Нежилое здание	5512863.36	
101	здание	29:16:240601:1932	Архангельская область, Приморский район, поселок Катунино, улица Набережная, дом 24	17.5	Жилой дом	187442.5	
102	здание	29:16:240601:1974	Архангельская область, Приморский район, МО "Катунинское", поселок Катунино, Спасательно - оздоровительный комплекс "Катунино", дом 2	39.5	Нежилое здание	266860.42	

(наименование должности)

М.П.

(подпись)

(инициалы, фамилия)

## ФГИС ЕГРН

(полное наименование органа кадастрового учета)

КПТ.1.2

## КАДАСТРОВЫЙ ПЛАН ТЕРРИТОРИИ

17.07.2018 г № 99/2018/134442883

1				Номер кадастрового квартала: 29:16:240601		Лист № 135	Всего листов 463
Номер п/п	Вид объекта недвижимости	Кадастровый номер объекта недвижимости	Адрес (описание местоположения)	Площадь или основная характеристика	Назначение (проектируемое назначение)	Кадастровая стоимость (руб)	

1	2	3	4	5	6	7
103	здание	29:16:240601:1975	Архангельская область, Приморский район, МО "Катунинское", посёлок Катунино, Спасательно-оздоровительный комплекс "Катунино", дом 3	39.5	Нежилое здание	266860.42
104	сооружение	29:16:240601:1976	Архангельская область, Приморский район, МО "Катунинское", посёлок Катунино, Спасательно-оздоровительный комплекс "Катунино"	площадь: 6.6 кв.м	Иное сооружение (Туалет уличный)	—
105	сооружение	29:16:240601:1977	Архангельская область, Приморский район, МО "Катунинское", посёлок Катунино, Спасательно-оздоровительный комплекс "Катунино"	площадь: 403.8 кв.м	Иное сооружение (Беседка)	—
106	сооружение	29:16:240601:1978	Архангельская область, Приморский район, МО "Катунинское", посёлок Катунино, Спасательно-оздоровительный комплекс "Катунино"	площадь: 24 кв.м	Иное сооружение (Беседка)	—
107	здание	29:16:240601:1979	Архангельская область, Приморский район, муниципальное образование "Катунинское", поселок Катунино, Спасательно-оздоровительный комплекс "Катунино", дом №1	41.9	Нежилое здание	283074.72
108	сооружение	29:16:240601:1980	Архангельская область, Приморский район, муниципальное образование "Катунинское", поселок Катунино, Спасательно-оздоровительный комплекс "Катунино"	протяженность: 489 м	1.1. Сооружения электроэнергетики	—

\_\_\_\_\_

М.П.

\_\_\_\_\_

\_\_\_\_\_

## ФГИС ЕГРН

(полное наименование органа кадастрового учета)

КПТ.1.2

## КАДАСТРОВЫЙ ПЛАН ТЕРРИТОРИИ

17.07.2018 г № 99/2018/134442883

1	Номер кадастрового квартала: 29:16:240601				Лист № 136	Всего листов 463
Номер п/п	Вид объекта недвижимости	Кадастровый номер объекта недвижимости	Адрес (описание местоположения)	Площадь или основная характеристика	Назначение (проектируемое назначение)	Кадастровая стоимость (руб)
1	2	3	4	5	6	7
109	сооружение	29:16:240601:1981	Архангельская область, Приморский район, муниципальное образование "Катунинское", поселок Катунино, Спасательно-оздоровительный комплекс "Катунино"	протяженность: 357 м	10.1. Сооружения водозаборные	—
110	здание	29:16:240601:2014	Архангельская область, Приморский район, поселок Катунино	50	Нежилое здание	337798
111	здание	29:16:000000:2062	Архангельская обл., Приморский район, ул. линия 1, СОТ "Радуга", участок 15	25	Нежилое здание	139500
112	сооружение	29:16:240601:2075	Архангельская область, Приморский район, МО	площадь: 40.7 кв.м	10) Сооружения коммунального хозяйства	—

			«Катунинское», поселок Катунино			
113	сооружение	29:16:240601:2076	Архангельская область, Приморский район, МО «Катунинское», поселок Катунино	протяженность: 4831 м	10) Сооружения коммунального хозяйства	—
114	сооружение	29:16:240601:2077	Архангельская область, Приморский район, МО «Катунинское», поселок Катунино	протяженность: 113 м	10) Сооружения коммунального хозяйства	—

(наименование должности)

М.П.

(подпись)

(инициалы, фамилия)

## ФГИС ЕГРН

(полное наименование органа кадастрового учета)

КПТ.1.2

## КАДАСТРОВЫЙ ПЛАН ТЕРРИТОРИИ

17.07.2018 г № 99/2018/134442883

1	Номер кадастрового квартала: 29:16:240601				Лист № 137	Всего листов 463
Номер п/п	Вид объекта недвижимости	Кадастровый номер объекта недвижимости	Адрес (описание местоположения)	Площадь или основная характеристика	Назначение (проектируемое назначение)	Кадастровая стоимость (руб)
1	2	3	4	5	6	7
115	сооружение	29:16:240601:2078	Архангельская область, Приморский район, МО «Катунинское», пос. Катунино	площадь: 38 кв.м	10) Сооружения коммунального хозяйства	—
116	здание	29:16:240601:2083	Архангельская область, Приморский район, поселок Катунино, улица Советская, дом 29	147.7	Жилой дом	1582014.7
117	здание	29:16:240601:2087	Архангельская область, Приморский район, МО "Катунинское", пос. Катунино, ул. Набережная, дом 4	112.7	Жилой дом	1207129.7
118	здание	29:16:240601:2107	Российская Федерация, Архангельская область, Приморский район, МО "Катунинское", п. Катунино, ул. Советская, д. 20, строение Б	47.3	Нежилое здание	319556.91
119	здание	29:16:240601:2110	Архангельская область, Приморский район, посёлок Катунино, улица Лётчика Панкова, дом 2	474.5	Нежилое здание	3205703.02
120	здание	29:16:240601:2112	Архангельская область, Приморский район, поселок Катунино, улица Набережная, дом 23	117.3	Жилой дом	1256400.3

(наименование должности)

М.П.

(подпись)

(инициалы, фамилия)

## ФГИС ЕГРН

(полное наименование органа кадастрового учета)

КПТ.1.2

## КАДАСТРОВЫЙ ПЛАН ТЕРРИТОРИИ

17.07.2018 г № 99/2018/134442883

1	Номер кадастрового квартала: 29:16:240601				Лист № 138	Всего листов 463
Номер	Вид объекта	Кадастровый номер	Адрес (описание)	Площадь или основная	Назначение	Кадастровая



п/п	недвижимости	объекта недвижимости	местоположения)	характеристика	(проектируемое назначение)	стоимость (руб)
1	2	3	4	5	6	7
121	здание	29:16:240601:2132	Архангельская область, Приморский район, поселок Катунино, улица Советская, дом 20	734	Нежилое здание	4958874.64
122	здание	29:16:240601:2133	Архангельская область, Приморский район, поселок Катунино, улица Стрельцова, дом 2	617	Нежилое здание	4168427.32
123	здание	29:16:240601:2135	Архангельская область, Приморский район, поселок Катунино, улица Стрельцова, дом 8	1478.2	Нежилое здание	9986660.07
124	здание	29:16:240601:2149	Архангельская область, Приморский район, посёлок Катунино, улица Набережная, дом 28	180.8	Жилой дом	1936548.8
125	здание	29:16:240601:2168	Архангельская область, Приморский район, МО Катунинское, СНТ Радуга	40	Нежилое здание	270238.4
126	здание	29:16:240601:2169	Архангельская область, Приморский район, МО Катунинское, СНТ Радуга	10	Нежилое здание	67559.6

(наименование должности)

М.П.

(подпись)

(инициалы, фамилия)

## ФГИС ЕГРН

(полное наименование органа кадастрового учета)

КПТ.1.2

## КАДАСТРОВЫЙ ПЛАН ТЕРРИТОРИИ

17.07.2018 г № 99/2018/134442883

1	Номер кадастрового квартала: 29:16:240601				Лист № 139	Всего листов 463
Номер п/п	Вид объекта недвижимости	Кадастровый номер объекта недвижимости	Адрес (описание местоположения)	Площадь или основная характеристика	Назначение (проектируемое назначение)	Кадастровая стоимость (руб)
1	2	3	4	5	6	7
127	здание	29:16:240601:2175	Архангельская область, Приморский район, МО "Катунинское", СНТ "Радуга", участок 23	30	Нежилое здание	202678.8
128	здание	29:16:240601:2198	Архангельская область, Приморский район, посёлок Катунино, улица Матросская, дом 3	248.9	Жилой дом	2665967.9
129	здание	29:16:240601:2213	Архангельская область, Приморский район, посёлок Катунино, улица Набережная, дом 9	16.7	Жилой дом	178873.7
130	здание	29:16:240601:2216	Архангельская область, Приморский район, поселок Катунино, улица Набережная, дом 22	19.5	Жилой дом	301015.65
131	здание	29:16:240601:2219	Архангельская область, Приморский район, муниципальное образование "Катунинское", СНТ "Радуга", участок № 42	30	Нежилое здание	202678.8

132	здание	29:16:240601:2222	Архангельская область, Приморский район, поселок Катунино, улица Набережная, дом 10	15.2	Жилой дом	162807.2
-----	--------	-------------------	--	------	-----------	----------

(наименование должности)

М.П.

(подпись)

(инициалы, фамилия)

## ФГИС ЕГРН

(полное наименование органа кадастрового учета)

КПТ.1.2

## КАДАСТРОВЫЙ ПЛАН ТЕРРИТОРИИ

17.07.2018 г № 99/2018/134442883

1	Номер кадастрового квартала: 29:16:240601					Лист № 140	Всего листов 463
Номер п/п	Вид объекта недвижимости	Кадастровый номер объекта недвижимости	Адрес (описание местоположения)	Площадь или основная характеристика	Назначение (проектируемое назначение)	Кадастровая стоимость (руб)	
1	2	3	4	5	6	7	
133	здание	29:16:240601:2223	Архангельская область, Приморский район, поселок Катунино, улица Набережная, дом 11	8.3	Жилой дом	88901.3	
134	здание	29:16:240601:2224	Архангельская область, Приморский район, поселок Катунино, улица Набережная, дом 3	26.9	Жилой дом	288125.9	
135	здание	29:16:240601:2226	Архангельская область, район Приморский, поселок Катунино, МО "Катуниновское"	35	Нежилое здание	236458.6	
136	здание	29:16:240601:2240	Архангельская область, Приморский район, МО "Катуниновское", поселок Катунино	41	Нежилое здание	276994.36	
137	здание	29:16:240601:2241	Архангельская область, Приморский район, поселок Катунино	49	Нежилое здание	331042.04	
138	здание	29:16:240601:2247	Архангельская область, Приморский район, муниципальное образование "Катуниновское", СНТ "Радуга", участок № 9	37.5	Нежилое здание	253348.5	

(наименование должности)

М.П.

(подпись)

(инициалы, фамилия)

## ФГИС ЕГРН

(полное наименование органа кадастрового учета)

КПТ.1.2

## КАДАСТРОВЫЙ ПЛАН ТЕРРИТОРИИ

17.07.2018 г № 99/2018/134442883

1	Номер кадастрового квартала: 29:16:240601					Лист № 141	Всего листов 463
Номер п/п	Вид объекта недвижимости	Кадастровый номер объекта недвижимости	Адрес (описание местоположения)	Площадь или основная характеристика	Назначение (проектируемое назначение)	Кадастровая стоимость (руб)	
1	2	3	4	5	6	7	
139	здание	29:16:240601:2249	Архангельская область, Приморский район, поселок	33	Нежилое здание	222946.68	

			Катунино, улица Набережная			
140	здание	29:16:240601:2250	Архангельская область, р-н Приморский, посёлок Катунино, МО "Катунино"	40	Нежилое здание	270238.4
141	здание	29:16:240601:2252	Архангельская область, Приморский район, МО "Катунино", пос. Катунино	34	Нежилое здание	229702.64
142	здание	29:16:240601:2294	Архангельская область, Приморский район, муниципальное образование "Катунино", СНТ "Радуга", участок № 16	40	Нежилое здание	270238.4
143	здание	29:16:240601:2295	Архангельская область, Приморский район, муниципальное образование "Катунино", СНТ "Радуга", участок № 16	30	Нежилое здание	202678.8
144	здание	29:16:240601:2296	Архангельская область, р-н Приморский, муниципальное образование "Катунино", СНТ "Радуга", участок № 11	48	Нежилое здание	324286.08

\_\_\_\_\_

(наименование должности)

М.П.

\_\_\_\_\_

(подпись)

\_\_\_\_\_

(инициалы, фамилия)

**ФГИС ЕГРН**

(полное наименование органа кадастрового учета)

КПТ.1.2

**КАДАСТРОВЫЙ ПЛАН ТЕРРИТОРИИ**

17.07.2018 г № 99/2018/134442883

<b>1</b>	<b>Номер кадастрового квартала: 29:16:240601</b>					<b>Лист № 142</b>	<b>Всего листов 463</b>
Номер п/п	Вид объекта недвижимости	Кадастровый номер объекта недвижимости	Адрес (описание местоположения)	Площадь или основная характеристика	Назначение (проектируемое назначение)	Кадастровая стоимость (руб)	
1	2	3	4	5	6	7	
145	здание	29:16:240601:2298	Архангельская область, Приморский район, МО "Катунино", посёлок Катунино, улица Набережная, дом 7, корпус 1	32	Жилой дом	342752	
146	здание	29:16:240601:2313	Архангельская область, Приморский район, посёлок Катунино	33.3	Нежилое здание	224973.47	
147	здание	29:16:240601:2314	Архангельская область, Приморский район, МО "Катунино", п. Катунино, ул. Летчика Панкова, дом 8, корпус 1	112.2	Жилой дом	1201774.2	
148	сооружение	29:16:240601:2325	Архангельская область, Приморский муниципальный район, сельское поселение Катунино	протяженность: 1243 м	10) Сооружения коммунального хозяйства	—	
149	здание	29:16:240601:2329	Архангельская область, Приморский район, пос. Катунино	35.7	Нежилое здание	241187.77	
150	здание	29:16:240601:2330	Архангельская область, Приморский район, п. Катунино, ул. Набережная	22	Нежилое здание	148631.12	

\_\_\_\_\_

(наименование должности)

М.П.

\_\_\_\_\_

(подпись)

\_\_\_\_\_

(инициалы, фамилия)

## ФГИС ЕГРН

(полное наименование органа кадастрового учета)

КПТ.1.2

## КАДАСТРОВЫЙ ПЛАН ТЕРРИТОРИИ

17.07.2018 г № 99/2018/134442883

1				Лист № 143		Всего листов 463	
Номер п/п	Вид объекта недвижимости	Кадастровый номер объекта недвижимости	Адрес (описание местоположения)	Площадь или основная характеристика	Назначение (проектируемое назначение)	Кадастровая стоимость (руб)	
1	2	3	4	5	6	7	
Номер кадастрового квартала: 29:16:240601							
151	здание	29:16:240601:2336	Архангельская область, Приморский р-н, п Катунино, ул Набережная, д 16	28.1	Жилой дом	300979.1	
152	здание	29:16:240601:2337	Архангельская область, МО "Приморский муниципальный район", поселок Катунино, улица Набережная, дом 15	27.3	Жилой дом	292410.3	
153	объект незавершённого строительства	29:16:240601:2352	Архангельская область, Приморский район, МО "Катунинское", п. Катунино	площадь: 209.2 кв.м	жилой дом	—	
154	здание	29:16:240601:2368	Архангельская область, Приморский район, СНТ "Радуга", участок №15	35	Нежилое здание	236458.6	
155	здание	29:16:240601:2369	Архангельская область, Приморский район, СНТ "Радуга", участок 15	8	Нежилое здание	29107.84	
156	здание	29:16:240601:2387	Российская Федерация, Архангельская область, Приморский район, муниципальное образование "Катунинское", пос. Катунино, улица Советская, дом №38	30	Нежилое здание	202678.8	

(наименование должности)

М.П.

(подпись)

(инициалы, фамилия)

## ФГИС ЕГРН

(полное наименование органа кадастрового учета)

КПТ.1.2

## КАДАСТРОВЫЙ ПЛАН ТЕРРИТОРИИ

17.07.2018 г № 99/2018/134442883

1				Лист № 144		Всего листов 463	
Номер п/п	Вид объекта недвижимости	Кадастровый номер объекта недвижимости	Адрес (описание местоположения)	Площадь или основная характеристика	Назначение (проектируемое назначение)	Кадастровая стоимость (руб)	
1	2	3	4	5	6	7	
Номер кадастрового квартала: 29:16:240601							
157	здание	29:16:240601:2388	Архангельская область, Приморский район, поселок Катунино	32.9	Нежилое здание	222271.08	
158	здание	29:16:240601:2389	Архангельская область, Приморский район, поселок Катунино	26.1	Нежилое здание	176330.56	
159	здание	29:16:240601:2390	Архангельская область, Приморский район, СНТ "Радуга", участок 34	24.5	Нежилое здание	89142.76	

160	здание	29:16:240601:2391	Архангельская область, Приморский район, п. Катунино	39	Нежилое здание	263482.44
161	здание	29:16:240601:2392	Архангельская область, Приморский район, п. Катунино	21	Нежилое здание	141875.16
162	здание	29:16:240601:2394	Архангельская область, Приморский район, пос. Катунино, ул. Набережная, дом 29	115.5	Жилой дом	1237120.5

\_\_\_\_\_

М.П.

\_\_\_\_\_

\_\_\_\_\_

(наименование должности)

(подпись)

(инициалы, фамилия)

## ФГИС ЕГРН

(полное наименование органа кадастрового учета)

КПТ.1.2

## КАДАСТРОВЫЙ ПЛАН ТЕРРИТОРИИ

17.07.2018 г № 99/2018/134442883

1				Лист № 145		Всего листов 463
Номер п/п	Вид объекта недвижимости	Кадастровый номер объекта недвижимости	Адрес (описание местоположения)	Площадь или основная характеристика	Назначение (проектируемое назначение)	Кадастровая стоимость (руб)
1	2	3	4	5	6	7
Номер кадастрового квартала: 29:16:240601						
163	здание	29:16:240601:2399	Архангельская область, р-н Приморский, п. Катунино, ул. Советская, д. 16	420	Многokвартирный дом	2916190.2
164	сооружение	29:16:240601:2401	Архангельская область, Приморский район, МО "Катунинское", посёлок Катунино, Спасательно-оздоровительный комплекс "Катунино"	площадь: 16.2 кв.м	иное сооружение (туалет уличный)	_____
165	здание	29:16:240601:2402	Архангельская область, Приморский район, МО "Катунинское", пос. Катунино, Спасательно-оздоровительный комплекс "Катунино", дом №4	54.1	Нежилое здание	365497.44
166	сооружение	29:16:240601:2403	Архангельская область, Приморский район, МО "Катунинское", посёлок Катунино, Спасательно-оздоровительный комплекс "Катунино"	площадь: 49.2 кв.м	иное сооружение (беседка)	_____
167	сооружение	29:16:240601:2404	Архангельская область, Приморский район, МО "Катунинское", посёлок Катунино, Спасательно-оздоровительный комплекс "Катунино"	площадь: 79.3 кв.м	иное сооружение (беседка)	_____
168	сооружение	29:16:240601:2405	Архангельская область, Приморский район, МО "Катунинское", посёлок Катунино, Спасательно-оздоровительный комплекс "Катунино"	площадь: 69.8 кв.м	иное сооружение (беседка)	_____

\_\_\_\_\_

М.П.

\_\_\_\_\_

\_\_\_\_\_

(наименование должности)

(подпись)

(инициалы, фамилия)

## ФГИС ЕГРН

(полное наименование органа кадастрового учета)

## КАДАСТРОВЫЙ ПЛАН ТЕРРИТОРИИ

17.07.2018 г № 99/2018/134442883

1					Лист № 146	Всего листов 463
Номер п/п	Вид объекта недвижимости	Кадастровый номер объекта недвижимости	Адрес (описание местоположения)	Площадь или основная характеристика	Назначение (проектируемое назначение)	Кадастровая стоимость (руб)
1	2	3	4	5	6	7
169	сооружение	29:16:240601:2406	Архангельская область, Приморский район, МО "Катунинское", посёлок Катунино, Спасательно-оздоровительный комплекс "Катунино"	площадь: 55 кв.м	иное сооружение (беседка)	—
170	сооружение	29:16:240601:2407	Архангельская область, Приморский район, МО "Катунинское", посёлок Катунино, Спасательно-оздоровительный комплекс "Катунино"	площадь: 53.7 кв.м	иное сооружение (беседка)	—
171	сооружение	29:16:240601:2408	Архангельская область, Приморский район, МО "Катунинское", посёлок Катунино, Спасательно-оздоровительный комплекс "Катунино"	площадь: 70.3 кв.м	иное сооружение (беседка)	—
172	здание	29:16:240601:2443	Архангельская область, Приморский район, МО "Катунинское", п. Катунино, ул. Набережная, дом 14	25.1	Жилой дом	268846.1
173	здание	29:16:240601:2454	Российская Федерация, Архангельская область, Приморский район, муниципальное образование "Катунинское", поселок Катунино, улица Набережная, дом 26	27.5	Нежилое здание	—
174	здание	29:16:240601:2456	Архангельская область, Приморский район, МО "Катунинское", поселок Катунино, улица Набережная, дом 3, корпус 1	27.7	Жилой дом	296694.7

(наименование должности)

М.П.

(подпись)

(инициалы, фамилия)

## ФГИС ЕГРН

(полное наименование органа кадастрового учета)

## КАДАСТРОВЫЙ ПЛАН ТЕРРИТОРИИ

17.07.2018 г № 99/2018/134442883

1					Лист № 147	Всего листов 463
Номер п/п	Вид объекта недвижимости	Кадастровый номер объекта недвижимости	Адрес (описание местоположения)	Площадь или основная характеристика	Назначение (проектируемое назначение)	Кадастровая стоимость (руб)
1	2	3	4	5	6	7
175	сооружение	29:16:240601:2463	Архангельская область, Приморский район, муниципальное образование «Катунинское», поселок Катунино	площадь: 260.6 кв.м	иное сооружение (гараж)	—
176	здание	29:16:240601:2464	Архангельская область, Приморский район, поселок	160.8	Жилой дом	1722328.8

			Катунино, улица Советская, дом 42			
177	здание	29:16:240601:2465	Российская Федерация, Архангельская область, Приморский район, поселок Катунино, улица Советская, дом 43	195.3	Жилой дом	2091858.3
178	здание	29:16:240601:2470	Архангельская область, Приморский район, муниципальное образование "Катунинское", поселок Катунино, улица Авиаторов, дом 10	327.4	Нежилое здание	2211901.3
179	здание	29:16:000000:2520	Архангельская обл., Приморский р-н, СТ "Радуга", д.23	21	Нежилое здание	156900
180	здание	29:16:000000:4664	Архангельская обл., р-н Приморский, п.Катунино	52	Жилой дом	556972

\_\_\_\_\_

М.П.

\_\_\_\_\_

\_\_\_\_\_

## ФГИС ЕГРН

(полное наименование органа кадастрового учета)

КПТ.1.2

## КАДАСТРОВЫЙ ПЛАН ТЕРРИТОРИИ

17.07.2018 г № 99/2018/13442883

1				Лист № 148		Всего листов 463
Номер п/п	Вид объекта недвижимости	Кадастровый номер объекта недвижимости	Адрес (описание местоположения)	Площадь или основная характеристика	Назначение (проектируемое назначение)	Кадастровая стоимость (руб)
1	2	3	4	5	6	7
181	здание	29:16:000000:4767	Архангельская область, Приморский район, муниципальное образование "Катунинское", поселок Катунино	162	Нежилое здание	460037.88
182	здание	29:16:000000:4827	Российская Федерация, Архангельская область, Приморский район, МО "Катунинское", п. Катунино, ул. Катунина, д. 5, строение 1	32.8	Нежилое здание	221595.49
183	здание	29:16:000000:4828	Российская Федерация, Архангельская область, Приморский район, МО "Катунинское", дер. Лахта, пер. Сосновый, д. 1, строение 1	22.8	Нежилое здание	154035.89
184	здание	29:16:000000:4829	Российская Федерация, Архангельская область, Приморский район, МО "Катунинское", п. Катунино, ул. Набережная, д. 30, строение 1	20.5	Нежилое здание	138497.18
185	здание	29:16:000000:4830	Архангельская область, Приморский район, п. Катунино, Военный городок №10	345	Нежилое здание	2330806.2
186	здание	29:16:000000:4831	Архангельская область, Приморский район, п. Катунино, Военный городок №10	124	Нежилое здание	837739.04

\_\_\_\_\_

М.П.

\_\_\_\_\_

\_\_\_\_\_

## ФГИС ЕГРН

(полное наименование органа кадастрового учета)

КПТ.1.2

## КАДАСТРОВЫЙ ПЛАН ТЕРРИТОРИИ

17.07.2018, г № 99/2018/134442883

1					Лист № 149	Всего листов 463
Номер п/п	Вид объекта недвижимости	Кадастровый номер объекта недвижимости	Адрес (описание местоположения)	Площадь или основная характеристика	Назначение (проектируемое назначение)	Кадастровая стоимость (руб)
1	2	3	4	5	6	7
187	здание	29:16:000000:4832	Архангельская область, Приморский район, п. Катунино, Военный городок №10	366	Нежилое здание	2472681.36
188	здание	29:16:000000:4833	Российская Федерация, Архангельская область, Приморский район, МО "Катунинское", п. Катунино, здание 5	39	Нежилое здание	263482.44
189	здание	29:16:000000:4834	Архангельская область, Приморский р-н, сельское поселение Катунинское, пос.Катунино, Аэродром	63.7	Нежилое здание	430354.65
190	здание	29:16:000000:4835	Российская Федерация, Архангельская область, Приморский район, МО "Катунинское", п. Катунино, ул. Авиаторов, д. 8, строение 1	50.6	Нежилое здание	341851.58
191	здание	29:16:000000:4836	Российская Федерация, Архангельская область, Приморский район, МО "Катунинское", п. Катунино, ул. Матросская, д. 10, строение 1	51.2	Нежилое здание	345905.15
192	здание	29:16:000000:4837	Архангельская область, Приморский район, п. Катунино, Военный городок №1	256	Нежилое здание	1729525.76

(наименование должности)

М.П.

(подпись)

(инициалы, фамилия)

## ФГИС ЕГРН

(полное наименование органа кадастрового учета)


КПТ.1.2

## КАДАСТРОВЫЙ ПЛАН ТЕРРИТОРИИ

17.07.2018, г № 99/2018/134442883

1					Лист № 150	Всего листов 463
Номер п/п	Вид объекта недвижимости	Кадастровый номер объекта недвижимости	Адрес (описание местоположения)	Площадь или основная характеристика	Назначение (проектируемое назначение)	Кадастровая стоимость (руб)
1	2	3	4	5	6	7
193	здание	29:16:000000:4838	Архангельская область, Приморский район, п. Катунино, Военный городок №1	177	Нежилое здание	1195804.92
194	здание	29:16:000000:4839	Архангельская область, Приморский район, п. Катунино, Военный городок №1	972	Нежилое здание	6566793.12
195	сооружение	29:16:000000:4988	Архангельская область, Приморский район, МО	протяженность: 3458 м	10) Сооружения коммунального хозяйства	—





Саморегулируемая организация, основанная на членстве лиц, осуществляющих подготовку проектной документации, регистрационный номер в государственном реестре СРО-П-037-26102009

некоммерческое партнерство саморегулируемая организация  
**"Объединение инженеров проектировщиков"**

[www.obeng.ru](http://www.obeng.ru)

[www.proekt.obeng.ru](http://www.proekt.obeng.ru)

107023, г. Москва, пл. Журавлёва, д. 2, стр. 2, этаж 5, пом. 1

г. Москва

26 марта 2012 г.

# СВИДЕТЕЛЬСТВО

**О ДОПУСКЕ К ОПРЕДЕЛЕННОМУ ВИДУ ИЛИ ВИДАМ РАБОТ,  
КОТОРЫЕ ОКАЗЫВАЮТ ВЛИЯНИЕ НА БЕЗОПАСНОСТЬ  
ОБЪЕКТОВ КАПИТАЛЬНОГО СТРОИТЕЛЬСТВА**

№ П.037.29.6030.03.2012

Выдано члену саморегулируемой организации

**Общество с ограниченной ответственностью  
"АрхЗемПроект"**

ОГРН 1052901128422, ИНН 2901137741

163012, обл. Архангельская, г. Архангельск, ул. Ильича, д. 2, корп. 1, кв. 73

Основание выдачи Свидетельства:

протокол заседания Совета Партнерства от 22 марта 2012 г. № 32571-03-2012/П

Настоящим Свидетельством подтверждается допуск к работам, указанным в приложении к настоящему Свидетельству, которые оказывают влияние на безопасность объектов капитального строительства.

Начало действия с 26 марта 2012 г.

Свидетельство без приложения не действительно.

Свидетельство выдано без ограничения срока и территории его действия.

Заместитель Президента



В.А.Акопджанов



**ПРИЛОЖЕНИЕ**

к Свидетельству о допуске к определенному виду или видам работ, которые оказывают влияние на безопасность объектов капитального строительства от « 26 » марта 2012 г.  
№ П.037.29.6030.03.2012

**ВИДЫ**

работ, которые оказывают влияние на безопасность объектов капитального строительства (кроме особо опасных и технически сложных объектов, объектов использования атомной энергии) и о допуске к которым член Некоммерческого партнерства саморегулируемой организации "Объединение инженеров проектировщиков" Общество с ограниченной ответственностью "АрхЗемПроект" имеет Свидетельство

№	Наименование вида работ
1.	Работы по подготовке схемы планировочной организации земельного участка:
1.1.	Работы по подготовке генерального плана земельного участка
1.2.	Работы по подготовке схемы планировочной организации трассы линейного объекта
1.3.	Работы по подготовке схемы планировочной организации полосы отвода линейного сооружения
2.	Работы по подготовке архитектурных решений
3.	Работы по подготовке конструктивных решений
4.	Работы по подготовке сведений о внутреннем инженерном оборудовании, внутренних сетях инженерно-технического обеспечения, о перечне инженерно-технических мероприятий:
4.1.	Работы по подготовке проектов внутренних инженерных систем отопления, вентиляции, кондиционирования, противодымной вентиляции, теплоснабжения и холодоснабжения
4.2.	Работы по подготовке проектов внутренних инженерных систем водоснабжения и канализации
4.5.	Работы по подготовке проектов внутренних диспетчеризации, автоматизации и управления инженерными системами
4.6.	Работы по подготовке проектов внутренних систем газоснабжения
5.	Работы по подготовке сведений о наружных сетях инженерно-технического обеспечения, о перечне инженерно-технических мероприятий:
5.1.	Работы по подготовке проектов наружных сетей теплоснабжения и их сооружений
5.2.	Работы по подготовке проектов наружных сетей водоснабжения и канализации и их сооружений
5.3.	Работы по подготовке проектов наружных сетей электроснабжения до 35 кВ включительно и их сооружений
5.4.	Работы по подготовке проектов наружных сетей электроснабжения не более 110 кВ включительно и их сооружений
5.5.	Работы по подготовке проектов наружных сетей электроснабжения 110 кВ и более и их сооружений



Копия верна  
 Директор ООО «АРХЗЕМПРОЕКТ»  
 ПЕТРОВАВЛОВСКИЙ М.С.  
 2012 г.

5.6.	Работы по подготовке проектов наружных сетей слаботочных систем
5.7.	Работы по подготовке проектов наружных сетей газоснабжения и их сооружений
6.	<b>Работы по подготовке технологических решений:</b>
6.1.	Работы по подготовке технологических решений жилых зданий и их комплексов
6.2.	Работы по подготовке технологических решений общественных зданий и сооружений и их комплексов
6.3.	Работы по подготовке технологических решений производственных зданий и сооружений и их комплексов
6.4.	Работы по подготовке технологических решений объектов транспортного назначения и их комплексов
6.5.	Работы по подготовке технологических решений гидротехнических сооружений и их комплексов
6.6.	Работы по подготовке технологических решений объектов сельскохозяйственного назначения и их комплексов
6.7.	Работы по подготовке технологических решений объектов специального назначения и их комплексов
6.8.	Работы по подготовке технологических решений объектов нефтегазового назначения и их комплексов
6.9.	Работы по подготовке технологических решений объектов сбора, обработки, хранения, переработки и утилизации отходов и их комплексов
6.11.	Работы по подготовке технологических решений объектов военной инфраструктуры и их комплексов
6.12.	Работы по подготовке технологических решений объектов очистных сооружений и их комплексов
7.	<b>Работы по разработке специальных разделов проектной документации:</b>
7.1.	Инженерно-технические мероприятия по гражданской обороне
7.2.	Инженерно-технические мероприятия по предупреждению чрезвычайных ситуаций природного и техногенного характера
7.3.	Разработка декларации по промышленной безопасности опасных производственных объектов
7.4.	Разработка декларации безопасности гидротехнических сооружений
9.	<b>Работы по подготовке проектов мероприятий по охране окружающей среды</b>
10.	<b>Работы по подготовке проектов мероприятий по обеспечению пожарной безопасности</b>
11.	<b>Работы по подготовке проектов мероприятий по обеспечению доступа маломобильных групп населения</b>
12.	<b>Работы по обследованию строительных конструкций зданий и сооружений</b>

Заместитель Президента

В.А.Акопджанов



Страница 2 из 2