

# ИНДИВИДУАЛЬНЫЙ ПРЕДПРИНИМАТЕЛЬ

**Демин Александр Анатольевич**

Юридический адрес: 164900, Архангельская область,  
Приморский район, пос. Ширшинский, д.2, кв.5

Почтовый адрес: Почтовый адрес: 163000, г. Архангельск, а/я 49

Фактический адрес: 163002, город Архангельск, ул. Урицкого, д.1, оф. 4313

Тел. 47-88-34; 47-00-77, e-mail: nordgeo@bk.ru

ОГРН: 313290113600070, ИНН: 290103714909

## ДОКУМЕНТАЦИЯ ПО ПЛАНИРОВКЕ ТЕРРИТОРИИ

по объекту «Строительство канализационных сетей и коллекторов,  
канализационных очистных сооружений поселка Соловецкий»  
Приморского муниципального округа Архангельской области

### Том 3. Проект межевания территории. Основная часть.

Индивидуальный предприниматель



Демин А.А.

Архангельск  
2025



### Состав документации по планировке территории

Наименование		Шифр
<b>Том 1. Основная часть</b>		<b>ППТ-1</b>
	Раздел 1. «Проект планировки территории. Графическая часть»	
	Раздел 2. «Положение о размещении линейных объектов»	
<b>Том 2. Материалы по обоснованию проекта планировки территории</b>		<b>ППТ-2</b>
	Раздел 3. «Материалы по обоснованию проекта планировки территории. Графическая часть»	
	Раздел 4. «Материалы по обоснованию проекта планировки территории. Пояснительная записка»	
<b>Том 3. Основная часть проекта межевания территории</b>		<b>ПМТ-1</b>
	Раздел 1. «Проект межевания территории. Графическая часть»	
	Раздел 2. «Проект межевания территории. Текстовая часть»	
<b>Том 4. Материалы по обоснованию проекта межевания территории</b>		<b>ПМТ-2</b>
	Раздел 3. «Материалы по обоснованию проекта межевания территории. Графическая часть»	
	Раздел 4. «Материалы по обоснованию проекта межевания территории. Пояснительная записка»	



### Том 3. ПРОЕКТ МЕЖЕВАНИЯ ТЕРРИТОРИИ

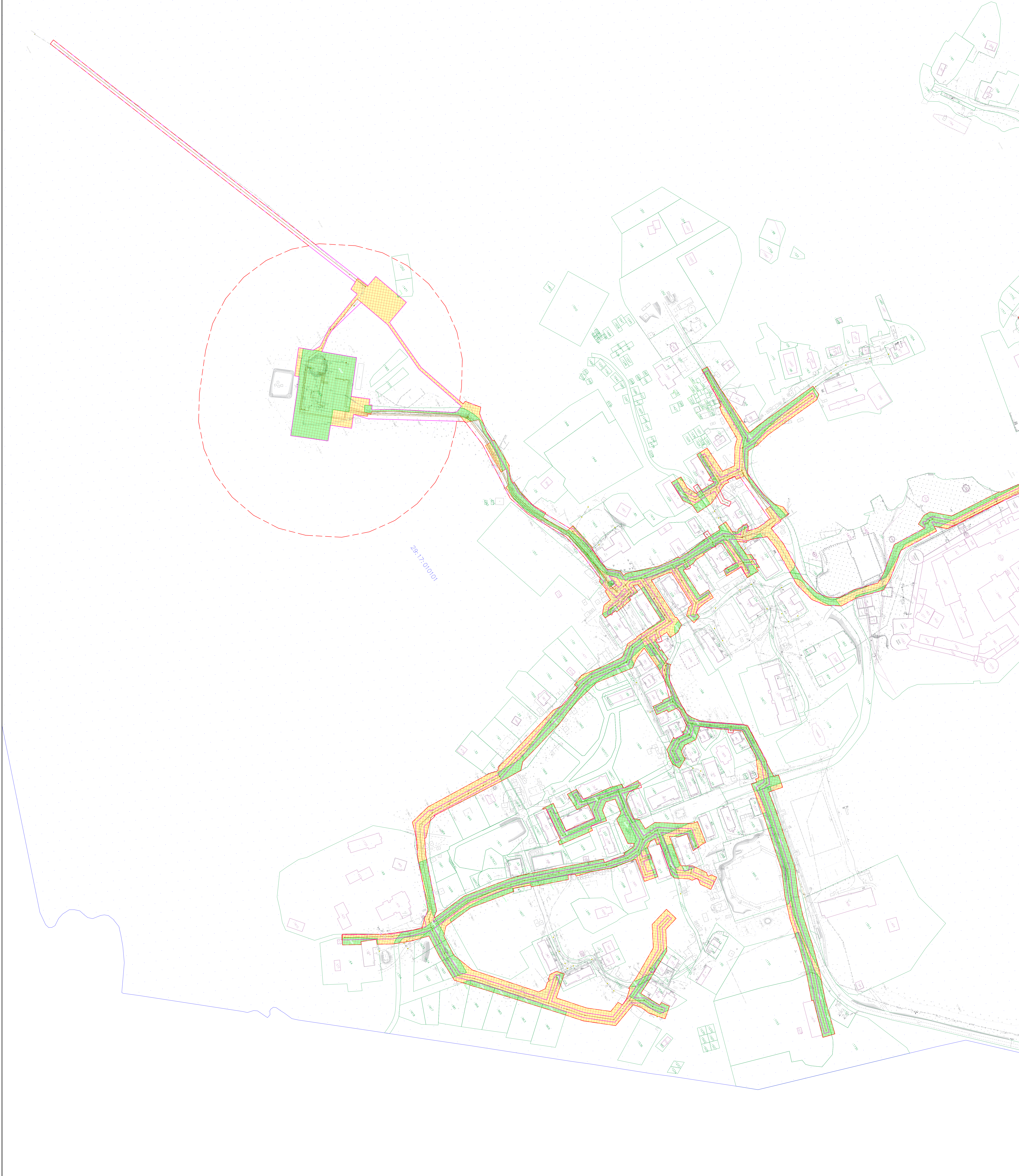
№ п/п	Наименование	Лист
<b>Проект межевания территории. Основная часть</b>		
	<b>Раздел 1 «Проект межевания территории. Графическая часть»</b>	
1.1	Чертеж межевания территории М 1:1500 (для строительства и реконструкции линейного объекта)	6
	<b>Раздел 2 «Проект межевания территории. Текстовая часть»</b>	8
2.1	Перечень образуемых земельных участков, в том числе возможные способы их образования	31
2.2	Перечень координат характерных точек образуемых земельных участков	32
2.3	Сведения о границах территории, применительно к которой осуществляется подготовка проекта межевания, содержащие перечень координат характерных точек таких границ в системе координат, используемой для ведения Единого государственного реестра недвижимости	145
2.4	Вид разрешенного использования образуемых земельных участков, предназначенных для размещения линейных объектов и объектов капитального строительства, проектируемых в составе линейного объекта	172



**Раздел 1 «Проект межевания территории. Графическая часть»**

<b>№ п/п</b>	<b>Наименование документа в составе графической части</b>	<b>Примечание</b>
1	Чертеж межевания территории М 1:1500 (для строительства и реконструкции линейного объекта)	—

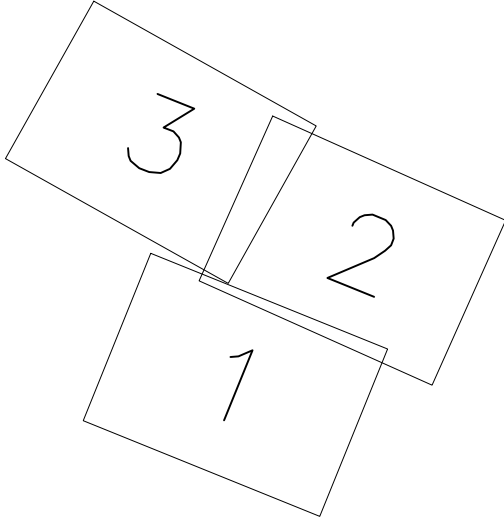




Условные обозначения

- граница территории, в отношении которой разрабатывается проект межевания территории
- граница зоны планируемого размещения канализационных сетей и коллекторов, канализационных очистных сооружений
- граница земельного участка, образуемого на период строительства
- граница части земельных участков для строительства линейного объекта
- граница публичного сервитута для строительства и реконструкции линейного объекта
- границы земельных участков, учтенных в ЕГРН
- границы объектов капитального строительства
- граница кадастрового квартала
- земли населенных пунктов

Схема расположения листов



Система координат МСК-29

Заказчик: ГК «Стройтрансгаз»						Экз. _____		
Изм.	Кол.	Лист	Ндк.	Годпись	Дата	Документация по планировке территории для размещения линейного объекта «Спроектирование канализационных сетей и коллекторов, канализационных очистных сооружений ЛОС, Сопоставление муниципального образования «Сельское поселение Сосновское» Прогнозное муниципальное районное канализационное объекты		
Составил	Демин А.А.	Л.А.	04.25			Проект межевания территории	сдвдл	лист
							п	1
								3
Чертеж межевания территории (для строительства и реконструкции линейного объекта) масштаб 1:1500						Индивидуальный предприниматель Демин Александр Анатольевич		



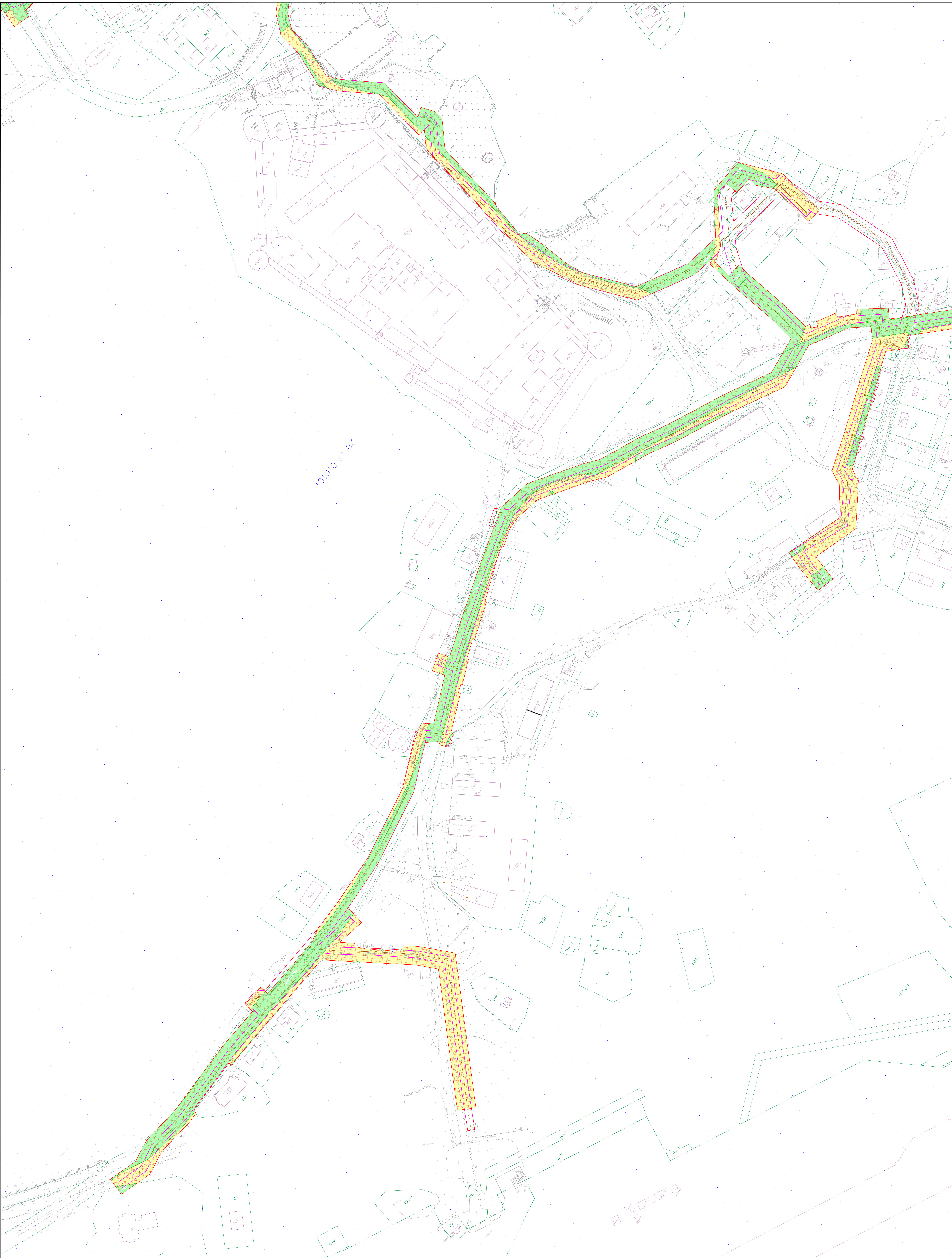
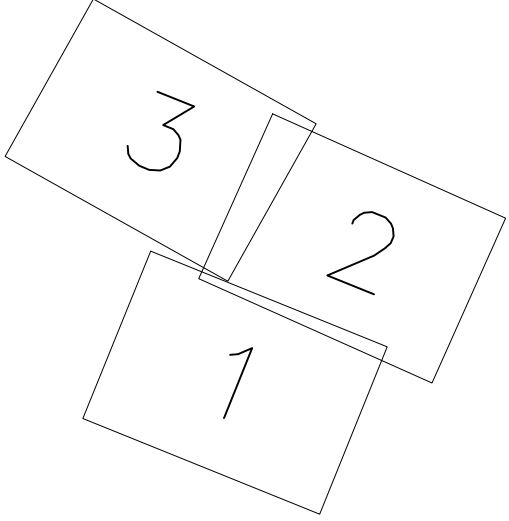


Схема расположения листов



Система координат МСК-29						Заказчик: ГК «Стройтрансгаз»		Экз. _____									
						Документация по территории для размещения линейного объекта «Среднотемпературная магистраль теплотрассы, включающая участки территории по: Сопкам и муниципальное образование «Сельское поселение Сосновское» Промышленного района муниципального района Ачинского района Республики Хакасия											
Изм.	Кол.	Лист	Изд.	Подпись	Дата												
Составил	Демин А.А.				04.03												
Проект межевания территории																	
												п		лист		лист	
												1		2		3	
												Чертеж межевания территории (для строительства объектов) масштаба 1:1500					
						Индивидуальный предприниматель Демин Александр Анатольевич											



Схема расположения листов

3  
2  
1

29.17.010101

Система координат МСК-29

Заказчик: ГК «Стройтрансгаз»						Экз. _____		
Документация по планировке территории для размещения линейного объекта «Средствами коммунального назначения для обслуживания объектов коммунального назначения по территории муниципального образования «Сельское поселение Сосновское» городского округа муниципальный район Архангельской области»								
Изм.	Кол.	Лист	Мас.	Подпись	Дата			
Составил	Денис А.А.	Д.А.А.	Д.А.А.	Д.А.А.	04.03			
Проект межевания территории						табля	лист	листо
						п	3	3
Чертеж межевания территории (для строительства объектов) масштаба 1:1500						Индивидуальный предприниматель Денис Александрович Денис Александрович		



## Раздел 2 «Проект межевания территории. Текстовая часть»

### Введение

Проект межевания территории для размещения линейного объекта «Строительство канализационных сетей и коллекторов, канализационных очистных сооружений поселка Соловецкий» разработан Индивидуальным предпринимателем Деминым А.А. на основании муниципального контракта от 22.04.2025 № 16 в соответствии с заданием на разработку документации по планировке территории (проекта планировки территории и проекта межевания территории) для размещения линейного объекта «Строительство канализационных сетей и коллекторов, канализационных очистных сооружений пос. Соловецкий», утвержденным Постановлением Администрации Приморского муниципального округа Архангельской области от 21.04.2025 г. № 1211.

Документация по планировке территории разрабатывается в соответствии со следующей нормативно-правовой базой:

- Градостроительным кодексом Российской Федерации;
- Земельным кодексом Российской Федерации;
- Федеральный закон от 25.06.2002г. №73-ФЗ «Об объектах культурного наследия (памятниках истории и культуры) народов Российской Федерации»;
- Федеральный закон от 10.01.2002г. №7-ФЗ «Об охране окружающей среды»;
- СП 42.13330.2016 «Свод правил. Градостроительство. Планировка и застройка городских и сельских поселений. Актуализированная редакция СНиП 2.07.01-89\*»;
- СН 456-73 «Нормы отвода земель для магистральных водоводов и канализационных коллекторов»;
- Постановление Правительства РФ от 12.05.2017 № 564 «Об утверждении положения о составе и содержании документации по планировке территории, предусматривающей размещение одного или нескольких линейных объектов»;
- Генеральный план населенного пункта поселок Соловки Приморского района Архангельской области, утвержденный постановлением Министерства строительства и архитектуры Архангельской области № 18-п от 28.03.2024 г.;
- Правила землепользования и застройки населенного пункта поселок Соловецкий Приморского муниципального округа Архангельской области, утвержденные постановлением министерства строительства и архитектуры Архангельской области от 01.04.2024 г. № 19-п;

Исходные данные, используемые при подготовке проекта планировки территории:

- Карта территорий, подверженных риску чрезвычайных ситуаций природного и техногенного характера Генерального плана населенного пункта поселок Соловецкий Приморского муниципального округа Архангельской области М 1:5000;
- Топографическая съемка в масштабе 1:500;
- Проектная документация по объекту «Строительство канализационных сетей и коллекторов, канализационных очистных



сооружений поселка Соловецкий», выполненная АО «Стройтрансгаз» в 2024 г.;

- Комплекс инженерных изысканий по объекту «Строительство канализационных сетей и коллекторов, канализационных очистных сооружений поселка Соловецкий», выполненный ООО «Геоизыскания» в 2024 г.;

- Сведения из Единого государственного реестра недвижимости;

- Перечень объектов исторического и культурного наследия федерального (общероссийского) значения, утвержденный Указом Президента Российской Федерации от 20 февраля 1995 года № 176;

- Государственный свод особо ценных объектов культурного наследия народов Российской Федерации, учрежденный в соответствии с Указом Президента Российской Федерации от 30 ноября 1992 г. № 1487 «Об особо ценных объектах культурного наследия народов Российской Федерации»;

- Список всемирного наследия ЮНЕСКО;

- Сведения из Единого государственного реестра объектов культурного наследия (памятников истории и культуры) народов Российской Федерации;

- Акт по результатам государственной историко-культурной экспертизы раздела документации, обосновывающего меры по обеспечению сохранности объекта культурного значения;

- Постановление Инспекции по надзору за сохранностью памятников истории и культуры Архангельской области от 6 июля 2010 года № 20 «Об установлении границ территорий памятников как объектов градостроительной деятельности особого регулирования»;

- Документация по планировке территории (проекта планировки и проекта межевания) по объекту «Строительство канализационных сетей и коллекторов, канализационных очистных сооружений пос. Соловецкий» муниципального образования «Сельское поселение Соловецкое» Приморского района Архангельской области, утвержденную постановлением администрации муниципального образования «Приморский муниципальный район» от 26 ноября 2020 года 2482.

Материалы и результаты инженерных изысканий, используемые при подготовке проекта планировки территории:

- Инженерно-геодезические изыскания (92020-973/2-ИГДИ);

- Инженерно-геологические изыскания (92020-973/2-ИГИ);

- Инженерно-экологические изыскания (92020-973/2-ИЭИ);

- Инженерно-гидрометеорологические изыскания (92020-973/2-ИГМИ).

Проектом межевания территории предусмотрено формирование публичного сервитута для строительства и реконструкции линейного объекта: канализационные сети и коллекторы, канализационные очистные сооружения (условный номер – Сервитут 1).



Информация о существующих земельных участках, на которых проектируемый линейный объект может быть размещен на условиях публичного сервитута и сведения о формируемых земельных участках, отображена в таблице 1.

Расположение формируемых земельных участков и существующих земельных участков показаны на чертежах проекта межевания.

Координаты поворотных точек границ формируемого публичного сервитута приведены в таблице 2.

Проектируемая трасса проходит по землям населенных пунктов.

Изменение красных линий данным проектом не предусмотрено.



Таблица 1. Перечень кадастровых номеров существующих земельных участков, на которых линейный объект может быть размещен на условиях сервитута, публичного сервитута для строительства и реконструкции линейного объекта

№ п/п	Кадастровый номер исходного земельного участка	Условный номер образуемой части земельного участка	Адрес (местоположение) земельного участка	Объекты недвижимости, расположенные в пределах земельного участка	Категория земель	Вид разрешённого использования	Правообладатель / Вид права	Площадь исходного земельного участка, кв. м	Площадь образуемой части ЗУ, кв. м.
1	2	3	4	5	6	7	8	9	10
1	29:17:010101:1444	:1444/чзу1	Архангельская область, Приморский район, муниципальное образование "Сельское поселение Соловецкое", пос. Соловецкий	29:17:000000:388	Земли населенных пунктов	для объекта гаражного назначения	Данные о правообладателе отсутствуют  Физическое лицо/ Аренда	68	2
2	29:17:010101:1446	:1446/чзу1	Архангельская область, Приморский район, муниципальное образование "Сельское поселение Соловецкое", пос. Соловецкий	—	Земли населенных пунктов	для ведения личного подсобного хозяйства	Сведения о регистрации прав отсутствуют;  Физическое лицо/ Аренда	903	36
3	29:17:010101:165	:165/чзу1	обл. Архангельская, р-н Приморский, п. Соловецкий, ул. Северная, дом 28	29:17:010101:342	Земли населенных пунктов	для ведения личного подсобного хозяйства	Сведения о регистрации прав отсутствуют	995	28
4	29:17:010101:1692	:1692/чзу1	Архангельская область, Приморский район, муниципальное образование сельское поселение "Соловецкое", поселок Соловецкий	29:17:010101:1062	Земли населенных пунктов	улично-дорожная сеть	Приморский муниципальный округ Архангельской области/ Собственность	2179	1268
5	29:17:010101:260	:260/чзу1	местоположение установлено примерно в 367 м по направлению на северо-запад от ориентира пожарное депо в/ч, расположенного за пределами участка, адрес ориентира: Архангельская область, Приморский район, п. Соловецкий, ул. Северная	29:17:000000:182, 29:17:010101:1680, 29:17:000000:388	Земли населенных пунктов	Для производственной деятельности (пищекомбинат и складской комплекс)	Соловецкое районное потребительское общество/ Собственность	6686	101
6	29:17:010101:1152	:1152/чзу1	Архангельская область, Приморский муниципальный район, муниципальное образование «Сельское поселение Соловецкое», пос. Соловецкий, ул. Северная, д. 14	29:17:010101:1061, 29:16:000000:2839, 29:17:010101:1680, 29:17:010101:1683, 29:17:000000:388	Земли населенных пунктов	для реконструкции и эксплуатации водоочистой станции	Архангельская область/ Собственность;  Государственное казенное учреждение Архангельской области "Главное управление капитального строительства"/ Постоянное (бессрочное) пользование	27944	945
7	29:17:010101:1723	:1723/чзу1	Российская Федерация, Архангельская область, Приморский муниципальный округ, п.Соловецкий	—	Земли населенных пунктов	Историко-культурная деятельность	Федеральное государственное бюджетное учреждение культуры "Соловецкий государственный историко-архитектурный и природный музей-заповедник"/ Постоянное	983	242



№ п/п	Кадастровый номер исходного земельного участка	Условный номер образуемой части земельного участка	Адрес (местоположение) земельного участка	Объекты недвижимости, расположенные в пределах земельного участка	Категория земель	Вид разрешённого использования	Правообладатель / Вид права	Площадь исходного земельного участка, кв. м	Площадь образуемой части ЗУ, кв. м.
							(бессрочное) пользование		
8	29:17:010101:1722	:1722/чзу1	Российская Федерация, Архангельская область, муниципальный округ Приморский, поселок Соловецкий	—	Земли населенных пунктов	Историко-культурная деятельность	Федеральное государственное бюджетное учреждение культуры "Соловецкий государственный историко-архитектурный и природный музей-заповедник"/ Постоянное (бессрочное) пользование	2178	759
9	29:17:010101:1721	:1721/чзу1	Российская Федерация, Архангельская область, Приморский муниципальный округ, п.Соловецкий	29:17:010101:1683	Земли населенных пунктов	Историко-культурная деятельность	Федеральное государственное бюджетное учреждение культуры "Соловецкий государственный историко-архитектурный и природный музей-заповедник"/ Постоянное (бессрочное) пользование	690	417
10	29:17:010101:1708	:1708/чзу1	Российская Федерация, Архангельская область, Приморский район, муниципальное образование сельское поселение "Соловецкое", пос. Соловецкий	29:17:010101:1067, 29:17:010101:1677, 29:17:010101:1678, 29:17:010101:1683	Земли населенных пунктов	улично-дорожная сеть	Приморский муниципальный округ Архангельской области/ Собственность	1292	1134
11	29:17:010101:1707	:1707/чзу1	Российская Федерация, Архангельская область, Приморский район, муниципальное образование сельское поселение "Соловецкое", пос. Соловецкий	29:17:010101:1076, 29:17:010101:1677, 29:17:010101:1680, 29:17:010101:1683	Земли населенных пунктов	улично-дорожная сеть	Приморский муниципальный округ Архангельской области/ Собственность	1638	440
12	29:17:010101:1706	:1706/чзу1	Российская Федерация, Архангельская область, Приморский район, муниципальное образование сельское поселение "Соловецкое", пос. Соловецкий	29:17:010101:1061, 29:17:010101:1063, 29:17:010101:1680, 29:17:010101:1683	Земли населенных пунктов	улично-дорожная сеть	Приморский муниципальный округ Архангельской области/ Собственность	3012	1352
13	29:17:010101:1705	:1705/чзу1	Российская Федерация, Архангельская область, Приморский район, муниципальное образование сельское поселение "Соловецкое", пос. Соловецкий	29:17:010101:1070, 29:17:010101:1644, 29:17:010101:1680, 29:17:010101:1683	Земли населенных пунктов	улично-дорожная сеть	Приморский муниципальный округ Архангельской области/ Собственность	1399	185
14	29:17:010101:1704	:1704/чзу1	Российская Федерация, Архангельская область, Приморский район, муниципальное образование сельское поселение "Соловецкое", пос. Соловецкий	29:17:000000:262, 29:17:010101:1066, 29:17:010101:1067, 29:17:010101:1069, 29:17:010101:1677, 29:17:010101:1678, 29:17:010101:1679, 29:17:010101:1680, 29:17:010101:1683	Земли населенных пунктов	улично-дорожная сеть	Муниципальное образование "Соловецкое"/ Собственность	4564	743
15	29:17:010101:1703	:1703/чзу1	Российская Федерация, Архангельская область, Приморский район, муниципальное образование сельское поселение	29:17:010101:1066, 29:17:010101:1613, 29:17:010101:1635,	Земли населенных пунктов	улично-дорожная сеть	Муниципальное образование "Соловецкое"/	13418	2097



№ п/п	Кадастровый номер исходного земельного участка	Условный номер образуемой части земельного участка	Адрес (местоположение) земельного участка	Объекты недвижимости, расположенные в пределах земельного участка	Категория земель	Вид разрешённого использования	Правообладатель / Вид права	Площадь исходного земельного участка, кв. м	Площадь образуемой части ЗУ, кв. м.
			"Соловецкое", пос. Соловецкий	29:17:010101:1677, 29:17:010101:1678, 29:17:010101:1679, 29:17:010101:1680, 29:17:010101:1683, 29:17:000000:391, 29:17:000000:394			Собственность		
16	29:17:010101:1700	:1700/чзу1	Российская Федерация, Архангельская область, Приморский район, муниципальное образование сельское поселение "Соловецкое", пос. Соловецкий	29:17:010101:1067, 29:17:010101:1068, 29:17:010101:1071, 29:17:010101:1072, 29:17:010101:1073, 29:17:010101:1077, 29:17:010101:1677, 29:17:010101:1680, 29:17:010101:1683	Земли населенных пунктов	улично-дорожная сеть	Муниципальное образование "Соловецкое"/ Собственность	2084	526
17	29:17:010101:1730	:1730/чзу1	Российская Федерация, Архангельская область, Приморский м.о., п. Соловецкий	29:17:010101:1680, 29:17:010101:1677	Земли населенных пунктов	Предоставление коммунальных услуг	Сведения о регистрации прав отсутствуют	7452	240
18	29:17:010101:1699	:1699/чзу1	Российская Федерация, Архангельская область, Приморский район, муниципальное образование сельское поселение "Соловецкое", пос. Соловецкий	29:17:010101:1070, 29:17:010101:1072, 29:17:010101:1677, 29:17:010101:1678, 29:17:010101:1680, 29:17:010101:1683	Земли населенных пунктов	улично-дорожная сеть	Муниципальное образование "Соловецкое"/ Собственность	5152	4003
19	29:17:010101:1731	:1731/чзу1	Российская Федерация, Архангельская область, Приморский м.о., п. Соловецкий	29:17:010101:1683, 29:17:010101:1679, 29:17:010101:1677, 29:17:010101:1635, 29:17:000000:388	Земли населенных пунктов	Предоставление коммунальных услуг	Сведения о регистрации прав отсутствуют	5149	382
20	29:17:010101:227	:227/чзу1	Архангельская обл., Приморский район, муниципальное образование «Сельское поселение Соловецкое», пос. Соловецкий, ул. Приморская, дом 18а	29:17:010101:293, 29:17:010101:1677, 29:17:010101:1680, 29:17:010101:1683, 29:17:000000:388	Земли населенных пунктов	Для эксплуатации двухэтажного жилого дома	Собственники помещений, машино-мест в многоквартирном доме/ Общая долевая собственность	1082	347
21	29:17:010101:226	:226/чзу1	Архангельская обл., Приморский район, муниципальное образование «Сельское поселение Соловецкое», пос. Соловецкий, ул. Приморская, дом 9	29:17:010101:273, 29:17:010101:1644, 29:17:010101:1680, 29:17:010101:1683, 29:17:000000:388	Земли населенных пунктов	Для эксплуатации двухэтажного жилого дома	Собственники помещений, машино-мест в многоквартирном доме/ Общая долевая собственность	1110	212
22	29:17:010101:224	:224/чзу1	Архангельская обл., Приморский район, муниципальное образование «Сельское поселение Соловецкое», пос. Соловецкий, ул. Приморская, дом 4	9:17:010101:312, 29:17:010101:1680, 29:17:010101:1683	Земли населенных пунктов	Для эксплуатации двухэтажного жилого дома	Собственники помещений, машино-мест в многоквартирном доме/ Общая долевая собственность	1239	75
23	29:17:010101:223	:223/чзу1	Архангельская обл., Приморский район,	29:17:010101:268,	Земли	Для эксплуатации	Собственники	1000	254



№ п/п	Кадастровый номер исходного земельного участка	Условный номер образуемой части земельного участка	Адрес (местоположение) земельного участка	Объекты недвижимости, расположенные в пределах земельного участка	Категория земель	Вид разрешённого использования	Правообладатель / Вид права	Площадь исходного земельного участка, кв. м	Площадь образуемой части ЗУ, кв. м.
			муниципальное образование «Сельское поселение Соловецкое», пос. Соловецкий, ул. Приморская, дом 8	29:17:010101:1680, 29:17:010101:1683	населенных пунктов	двухэтажного жилого дома	помещений, машино-мест в многоквартирном доме/ Общая долевая собственность		
24	29:17:010101:22	:22/чзу1	обл. Архангельская, р-н Приморский, п. Соловецкий, ул. Ковалева, дом 8	29:17:010101:327, 29:17:010101:962, 29:17:010101:1680, 29:17:010101:1683, 29:17:000000:388	Земли населенных пунктов	здание гостиницы	Физическое лицо/ Собственность	1967	67
25	29:17:010101:219	:219/чзу1	Архангельская область, Приморский район, МО «Сельское поселение Соловецкое», пос. Соловецкий, ул. Заозерная, дом 19, корп. 1	29:17:010101:415, 29:17:010101:1677, 29:17:010101:1680, 29:17:010101:1683, 29:17:000000:388	Земли населенных пунктов	Для эксплуатации двухэтажного жилого дома	Собственники помещений, машино-мест в многоквартирном доме/ Общая долевая собственность	909	69
26	29:17:010101:216	:216/чзу1	Архангельская область, Приморский район, МО «Сельское поселение Соловецкое», пос. Соловецкий, ул. Заозерная, дом 25, корп. 2	29:17:010101:325, 29:17:010101:353, 29:17:010101:1677, 29:17:010101:1680, 29:17:010101:1683, 29:17:000000:388	Земли населенных пунктов	Для эксплуатации двухэтажного жилого дома	Сведения о зарегистрированных правах отсутствуют	496	90
27	29:17:010101:215	:215/чзу1	Архангельская область, Приморский район, МО «Сельское поселение Соловецкое», пос. Соловецкий, ул. Заозерная, дом 25, корп. 1	29:17:010101:353, 29:17:010101:1680, 29:17:010101:1683	Земли населенных пунктов	Для эксплуатации двухэтажного жилого дома	Сведения о зарегистрированных правах отсутствуют	496	57
28	29:17:010101:214	:214/чзу1	Архангельская область, Приморский район, МО «Сельское поселение Соловецкое», пос. Соловецкий, ул. Заозерная, дом 11	29:17:010101:361, 29:17:010101:1680, 29:17:010101:1683, 29:17:000000:388	Земли населенных пунктов	Для эксплуатации двухэтажного жилого дома	Собственники помещений в многоквартирном доме/ Общая долевая собственность	1092	243
29	29:17:010101:213	:213/чзу1	Архангельская область, Приморский район, МО «Сельское поселение Соловецкое», пос. Соловецкий, ул. Заозерная, дом 15	29:17:010101:281, 29:17:010101:1680, 29:17:010101:1683, 29:17:000000:388	Земли населенных пунктов	Для эксплуатации двухэтажного жилого дома	Собственники помещений в многоквартирном доме/ Общая долевая собственность	944	231
30	29:17:010101:212	:212/чзу1	Архангельская область, Приморский район, МО «Сельское поселение Соловецкое», пос. Соловецкий, ул. Заозерная, дом 18	29:17:010101:282, 29:17:010101:1680, 29:17:010101:1683, 29:17:000000:388	Земли населенных пунктов	Для эксплуатации двухэтажного жилого дома	Физическое лицо/ Общая долевая собственность	906	261
31	29:17:010101:211	:211/чзу1	Архангельская область, Приморский район, МО «Сельское поселение Соловецкое», пос. Соловецкий, ул. Заозерная, дом 14	29:17:010101:363, 29:17:010101:1680, 29:17:010101:1683, 29:17:000000:388	Земли населенных пунктов	Для эксплуатации двухэтажного жилого дома	Собственники помещений, машино-мест в многоквартирном доме/ Общая долевая собственность	819	109
32	29:17:010101:210	:210/чзу1	Архангельская обл., Приморский район, муниципальное образование «Сельское поселение Соловецкое», пос. Соловецкий, ул. Приморская, дом 6	29:17:010101:274, 29:17:010101:1680, 29:17:010101:1683	Земли населенных пунктов	Для эксплуатации двухэтажного жилого дома	Сведения о зарегистрированных правах отсутствуют	1042	71



№ п/п	Кадастровый номер исходного земельного участка	Условный номер образуемой части земельного участка	Адрес (местоположение) земельного участка	Объекты недвижимости, расположенные в пределах земельного участка	Категория земель	Вид разрешённого использования	Правообладатель / Вид права	Площадь исходного земельного участка, кв. м	Площадь образуемой части ЗУ, кв. м.
33	29:17:010101:209	:209/чзу1	Архангельская область, Приморский муниципальный район, МО «Сельское поселение Соловецкое», пос. Соловецкий	—	Земли населенных пунктов	Для проектирования и строительства спортивного комплекса с базой проката спортивного инвентаря	Сведения о зарегистрированных правах отсутствуют	2891	58
34	29:17:010101:2	:2/чзу1	обл. Архангельская, р-н Приморский, п. Соловецкий, ул. П. Флоренского, дом 10	29:17:010101:1193, 29:17:010101:1680, 29:17:010101:1683, 29:17:000000:388	Земли населенных пунктов	Для эксплуатации нежилого здания	Физическое лицо/ Собственность	497	106
35	29:17:010101:1698	:1698/чзу1	Российская Федерация, Архангельская область, Приморский район, муниципальное образование сельское поселение "Соловецкое", пос. Соловецкий	29:17:010101:1065, 29:17:010101:1680, 29:17:010101:1683	Земли населенных пунктов	улично-дорожная сеть	Муниципальное образование "Соловецкое"/ Собственность	1115	46
36	29:17:010101:1697	:1697/чзу1	Российская Федерация, Архангельская область, Приморский район, муниципальное образование сельское поселение "Соловецкое", пос. Соловецкий	29:17:010101:1071, 29:17:010101:1680, 29:17:010101:1683	Земли населенных пунктов	улично-дорожная сеть	Муниципальное образование "Соловецкое"/ Собственность	3731	1957
37	29:17:010101:1648	:1648/чзу1	Российская Федерация, Архангельская область, Приморский район, муниципальное образование "Сельское поселение Соловецкое", пос. Соловецкий	29:17:000000:388	Земли населенных пунктов	Земельные участки (территории) общего пользования	Сведения о зарегистрированных правах отсутствуют	895	19
38	29:17:010101:1640	:1640/чзу1	Российская Федерация, Архангельская область, Приморский муниципальный район, муниципальное образование «Сельское поселение Соловецкое», пос. Соловецкий, ул. Заозерная, д. 17, корп. 1	29:17:010101:413, 29:17:010101:1677, 29:17:010101:1680, 29:17:010101:1683, 29:17:000000:388	Земли населенных пунктов	Малозэтажная многоквартирная жилая застройка	Собственники помещений, машино-мест в многоквартирном доме/ Общая долевая собственность	1526	586
39	29:17:010101:1631	:1631/чзу1	Архангельская область, Приморский район, муниципальное образование «Сельское поселение Соловецкое», пос. Соловецкий, ул. Флоренского	29:17:010101:471, 29:17:010101:1677, 29:17:010101:1680, 29:17:010101:1678, 29:17:010101:1683, 29:17:000000:388	Земли населенных пунктов	Малозэтажная многоквартирная жилая застройка	Физическое лицо/ Общая долевая собственность,	613	101
40	29:17:010101:1629	:1629/чзу1	Российская Федерация, Архангельская область, Приморский район, муниципальное образование "Сельское поселение Соловецкое", пос. Соловецкий, ул. Ковалева	29:17:010101:1251; 29:17:010101:1181	Земли населенных пунктов	Общественное питание	Общество с ограниченной ответственностью «Соловецкая Трапеза»/ Собственность	1639	206
41	29:17:010101:1624	:1624/чзу1	Российская Федерация, Архангельская обл., Приморский р-н, муниципальное образование "Сельское поселение Соловецкое", пос. Соловецкий, ул. Заозерная	—	Земли населенных пунктов	Для индивидуального жилищного строительства	Физическое лицо/ Общая долевая собственность	958	315
42	29:17:010101:1623	:1623/чзу1	Российская Федерация, Архангельская область, Приморский район, муниципальное образование "Сельское поселение Соловецкое", пос. Соловецкий, ул. Заозерная	—	Земли населенных пунктов	Для индивидуального жилищного строительства	Физическое лицо/ Общая долевая собственность	764	360
43	29:17:010101:1621	:1621/чзу1	Российская Федерация, Архангельская область, Приморский район, муниципальное	—	Земли населенных	Для индивидуального	Физическое лицо/ Общая долевая собственность	679	434



№ п/п	Кадастровый номер исходного земельного участка	Условный номер образуемой части земельного участка	Адрес (местоположение) земельного участка	Объекты недвижимости, расположенные в пределах земельного участка	Категория земель	Вид разрешённого использования	Правообладатель / Вид права	Площадь исходного земельного участка, кв. м	Площадь образуемой части ЗУ, кв. м.
			образование "Сельское поселение Соловецкое", пос. Соловецкий, ул. Заозерная		пунктов	жилищного строительства			
44	29:17:010101:1620	:1620/чзу1	Архангельская область, Приморский район, муниципальное образование "Сельское поселение Соловецкое", пос. Соловецкий	29:17:010101:1678	Земли населенных пунктов	Дошкольное, начальное и среднее общее образование	Муниципальное образование "Приморский муниципальный район" Архангельской области/ Собственность	1106	140
45	29:17:010101:1614	:1614/чзу1	Российская Федерация, Архангельская область, Приморский район, муниципальное образование "Сельское поселение Соловецкое", пос. Соловецкий	29:17:000000:388	Земли населенных пунктов	Гостиничное обслуживание. Туристическое обслуживание. Общественное питание	Физическое лицо/ Общая долевая собственность	1030	173
46	29:17:010101:1611	:1611	Российская Федерация, Архангельская область, Приморский район, муниципальное образование «Сельское поселение Соловецкое», пос. Соловецкий	29:17:010101:1680, 29:17:010101:1683, 29:17:000000:388	Земли населенных пунктов	Земельные участки (территории) общего пользования	Сведения о зарегистрированных правах отсутствуют	172	172
47	29:17:010101:1650	:1650/чзу1	Российская Федерация, Архангельская область, Приморский район, муниципальное образование "Сельское поселение Соловецкое", пос. Соловецкий	—	Земли населенных пунктов	Предоставление коммунальных услуг	Сведения о зарегистрированных правах отсутствуют	674	155
48	29:17:010101:1651	:1651/чзу1	Архангельская область, Приморский район, муниципальное образование "Сельское поселение Соловецкое", пос. Соловецкий	29:17:010101:1151, 29:17:010101:1683, 29:17:000000:388	Земли населенных пунктов	Историко-культурная деятельность	Сведения о зарегистрированных правах отсутствуют	667	16
49	29:17:010101:1652	:1652/чзу1	Российская Федерация, Архангельская область, Приморский район, муниципальное образование "Сельское поселение Соловецкое", пос. Соловецкий	29:17:010101:1680, 29:17:010101:1683, 29:17:000000:388	Земли населенных пунктов	Земельные участки (территории) общего пользования	Сведения о зарегистрированных правах отсутствуют	786	9
50	29:17:010101:1689	:1689/чзу1	Российская Федерация, Архангельская область, муниципальный район Приморский, сельское поселение Соловецкое, посёлок Соловецкий, улица Сивко	—	Земли населенных пунктов	Объекты культурно- досуговой деятельности	Российская Федерация/ Собственность;  Федеральное государственное бюджетное учреждение культуры "Соловецкий государственный историко-архитектурный и природный музей- заповедник"/ Постоянное (бессрочное) пользование	509	196
51	29:17:010101:1687	:1687/чзу1	Российская Федерация, Архангельская область, Приморский район, муниципальное образование "Сельское поселение Соловецкое", пос. Соловецкий, ул. Флоренского, д. 3	29:17:010101:469, 29:17:010101:1683, 29:17:010101:1677, 29:17:010101:1680	Земли населенных пунктов	Малозэтажная многоквартирная жилая застройка	Собственники помещений, машино-мест в многоквартирном доме/ Общая долевая собственность	600	116



№ п/п	Кадастровый номер исходного земельного участка	Условный номер образуемой части земельного участка	Адрес (местоположение) земельного участка	Объекты недвижимости, расположенные в пределах земельного участка	Категория земель	Вид разрешённого использования	Правообладатель / Вид права	Площадь исходного земельного участка, кв. м	Площадь образуемой части ЗУ, кв. м.
52	29:17:010101:1686	:1686/чзу1	Российская Федерация, Архангельская область, Приморский р-н, муниципальное образование «Сельское поселение Соловецкое», пос. Соловецкий, ул. Флоренского	29:17:010101:473, 29:17:010101:1677, 29:17:010101:1680, 29:17:010101:1683	Земли населенных пунктов	Малозэтажная многоквартирная жилая застройка	Собственники помещений, машино-мест в многоквартирном доме/ Общая долевая собственность	641	71
53	29:17:010101:168	:168/чзу1	установлено относительно ориентира, расположенного за пределами участка. Ориентир здание. Участок находится примерно в 8,9 м от ориентира по направлению на северо-запад. Почтовый адрес ориентира: обл. Архангельская, р-н Приморский, п. Соловецкий, ул. Северная, дом 1, корпус 1	29:17:010101:1643, 29:17:010101:1683	Земли населенных пунктов	Для содержания и использования памятного обелиска "Воспитанникам Соловецкого учебного отряда СФ и школы Юнгов, погибших в годы ВОВ 1941-1945 года" и прилегающей территории	Федерация/ Собственность;  Федеральное государственное бюджетное учреждение культуры "Соловецкий государственный историко-архитектурный и природный музей- заповедник"/ Постоянное (бессрочное) пользование	6698	1150
54	29:17:010101:1676	:1676/чзу1	Российская Федерация, Архангельская область, муниципальный округ Приморский, поселок Соловецкий, улица П. Флоренского, земельный участок 6	29:17:010101:472, 29:17:010101:1677, 29:17:010101:1680, 29:17:010101:1683	Земли населенных пунктов	Малозэтажная многоквартирная жилая застройка	Физическое лицо/ Общая долевая собственность	696	282
55	29:17:010101:1675	:1675/чзу1	Российская Федерация, Архангельская область, Приморский р-н, муниципальное образование "Сельское поселение Соловецкое", пос. Соловецкий, ул. Флоренского	29:17:010101:467, 29:17:010101:1677, 29:17:010101:1680, 29:17:010101:1683, 29:17:000000:388	Земли населенных пунктов	Малозэтажная многоквартирная жилая застройка	Собственники помещений в многоквартирном доме/ Общая долевая собственность	600	98
56	29:17:010101:1673	:1673/чзу1	Архангельская область, Приморский район, муниципальное образование "Сельское поселение Соловецкое", пос. Соловецкий	29:17:010101:1677, 29:17:010101:1680, 29:17:010101:1678, 29:17:010101:1683, 29:17:000000:388	Земли населенных пунктов	Благоустройство территории	Сведения о зарегистрированных правах отсутствуют	3016	1020
57	29:17:010101:1672	:1672/чзу1	Российская Федерация, Архангельская область, м.р-н Приморский, с.п. Соловецкое, п. Соловецкий	29:17:010101:1069, 29:17:010101:1680, 29:17:010101:1683, 29:17:000000:388	Земли населенных пунктов	Улично-дорожная сеть	Сведения о зарегистрированных правах отсутствуют	8233	1409
58	29:17:010101:1664	:1664/чзу1	Российская Федерация, Архангельская область, Приморский р-н, муниципальное образование "Сельское поселение Соловецкое", пос. Соловецкий	29:17:010101:1069, 29:17:010101:1680, 29:17:000000:388	Земли населенных пунктов	Благоустройство территории	Сведения о зарегистрированных правах отсутствуют	602	108
59	29:17:010101:1663	:1663/чзу1	Российская Федерация, Архангельская область, Приморский район, муниципальное образование "Сельское поселение Соловецкое", пос. Соловецкий	29:17:010101:1680, 29:17:010101:1678, 29:17:000000:388	Земли населенных пунктов	Улично-дорожная сеть	Сведения о зарегистрированных правах отсутствуют	2869	2362
60	29:17:010101:1662	:1662/чзу1	Архангельская область, Приморский район, муниципальное образование "Сельское поселение Соловецкое", пос. Соловецкий	—	Земли населенных пунктов	Малозэтажная многоквартирная жилая застройка	Сведения о зарегистрированных правах отсутствуют	2695	52



№ п/п	Кадастровый номер исходного земельного участка	Условный номер образуемой части земельного участка	Адрес (местоположение) земельного участка	Объекты недвижимости, расположенные в пределах земельного участка	Категория земель	Вид разрешённого использования	Правообладатель / Вид права	Площадь исходного земельного участка, кв. м	Площадь образуемой части ЗУ, кв. м.
61	29:17:010101:1660	:1660/чзу1	Российская Федерация, Архангельская область, Приморский муниципальный район, муниципальное образование "Сельское поселение Соловецкое", пос. Соловецкий	29:17:010101:1069, 29:17:010101:1680, 29:17:010101:1683	Земли населенных пунктов	Земельные участки (территории) общего пользования	Сведения о зарегистрированных правах отсутствуют	900	611
62	29:17:010101:1659	:1659/чзу1	Российская Федерация, Архангельская область, Приморский район, муниципальное образование "Сельское поселение Соловецкое", пос. Соловецкий	29:17:000000:388	Земли населенных пунктов	Малоэтажная многоквартирная жилая застройка	Сведения о зарегистрированных правах отсутствуют	4132	2
63	29:17:010101:1657	:1657/чзу1	Российская Федерация, Архангельская область, Приморский район, муниципальное образование "Сельское поселение Соловецкое", пос. Соловецкий	29:17:010101:1069, 29:17:010101:1680, 29:17:010101:1683, 29:17:000000:388	Земли населенных пунктов	Благоустройство территории	Сведения о зарегистрированных правах отсутствуют	1502	231
64	29:17:010101:1653	:1653/чзу1	Российская Федерация, Архангельская область, Приморский район, муниципальное образование "Сельское поселение Соловецкое", пос. Соловецкий	29:17:010101:1069, 29:17:010101:1076, 29:17:000000:262, 29:17:010101:1683, 29:17:010101:1680, 29:17:000000:388	Земли населенных пунктов	Улично-дорожная сеть	Сведения о зарегистрированных правах отсутствуют	7068	4104
65	29:17:010101:1665	:1665/чзу1	Российская Федерация, Архангельская область, Приморский муниципальный район, муниципальное образование "Сельское поселение Соловецкое", пос. Соловецкий	29:17:010101:1069, 29:17:000000:388	Земли населенных пунктов	Земельные участки (территории) общего пользования	Сведения о зарегистрированных правах отсутствуют	707	440
66	29:17:010101:230	:230/чзу1	Архангельская обл., Приморский район, муниципальное образование «Сельское поселение Соловецкое», пос. Соловецкий, ул. Приморская, дом 16	29:17:010101:338, 29:17:010101:1677, 29:17:010101:1680, 29:17:010101:1683, 29:17:000000:388	Земли населенных пунктов	Для эксплуатации двухэтажного жилого дома	Собственники помещений, машино-мест в многоквартирном доме/ Общая долевая собственность	1079	248
67	29:17:010101:231	:231/чзу1	Архангельская обл., Приморский район, муниципальное образование «Сельское поселение Соловецкое», пос. Соловецкий, ул. Приморская, дом 20	29:17:010101:280, 29:17:010101:1677, 29:17:010101:1680, 29:17:010101:1678, 29:17:010101:1683, 29:17:000000:388	Земли населенных пунктов	Для эксплуатации двухэтажного жилого дома	Собственники помещений, машино-мест в многоквартирном доме/ Общая долевая собственность	1088	109
68	29:17:010101:94	:94/чзу1	установлено относительно ориентира, расположенного за пределами участка. Ориентир двухэтажный жилой дом. Участок находится примерно в 147 м от ориентира по направлению на северо-запад. Почтовый адрес ориентира: обл. Архангельская, р-н Приморский, п. Соловецкий, ул. Приморская, дом 6	29:17:010101:1474, 29:17:010101:1482, 29:17:010101:395	Земли населенных пунктов	комплекс хозяйственных построек №3	Российская Федерация/ Собственность;  Федеральное государственное бюджетное учреждение культуры "Соловецкий государственный историко-архитектурный и природный музей- заповедник"/ Постоянное (бессрочное) пользование	3926	33
69	29:17:010101:90	:90/чзу1	установлено относительно ориентира, расположенного за пределами участка.	29:17:010101:464, 29:17:010101:1130,	Земли населенных	гостиница Преображенская	Российская Федерация/ Собственность;	11279	414



№ п/п	Кадастровый номер исходного земельного участка	Условный номер образуемой части земельного участка	Адрес (местоположение) земельного участка	Объекты недвижимости, расположенные в пределах земельного участка	Категория земель	Вид разрешённого использования	Правообладатель / Вид права	Площадь исходного земельного участка, кв. м	Площадь образуемой части ЗУ, кв. м.
			Ориентир здание клуба. Участок находится примерно в 123 м от ориентира по направлению на юго-восток. Почтовый адрес ориентира: обл. Архангельская, р-н Приморский, п. Соловецкий, ул. Северная, дом 1	29:17:010101:1679, 29:17:010101:1683	пунктов		Федеральное государственное бюджетное учреждение культуры "Соловецкий государственный историко-архитектурный и природный музей-заповедник"/ Постоянное (бессрочное) пользование		
70	29:17:010101:990	:990/чзу1	Архангельская обл., Приморский муниципальный р-н., муниципальное образование «Сельское поселение Соловецкое», пос. Соловецкий, ул. Северная, д. 14, корп. 1	29:17:010101:973, 29:17:010101:1680, 29:17:000000:388	Земли населенных пунктов	для реконструкции поселковой бани	Муниципальное образование «Соловецкое»/ Собственность	1512	463
71	29:17:010101:981	:981/чзу1	примерно в 100 метрах по направлению на юг от ориентира, расположенного за пределами участка. Адрес ориентира: Архангельская область, Приморский район, МО «Сельское поселение «Соловецкое», п. Соловецкий, ул. Заозерная, д. 21	—	Земли населенных пунктов	Для индивидуального жилищного строительства	Физическое лицо/ Общая долевая собственность	1500	29
72	29:17:010101:969	:969/чзу1	примерно в 30 метрах по направлению на юго-восток от ориентира, расположенного за пределами участка. Адрес ориентира: Архангельская область, Приморский муниципальный район, МО «Сельское поселение Соловецкое», п. Соловецкий, ул. Заозерная, дом 19, корп. 1	—	Земли населенных пунктов	Для индивидуального жилищного строительства	Физическое лицо/ Общая долевая собственность	1433	133
73	29:17:010101:967	:967/чзу1	примерно в 70 метрах по направлению на юго-восток от ориентира, расположенного за пределами участка. Адрес ориентира: Архангельская область, Приморский муниципальный район, муниципальное образование «Сельское поселение «Соловецкое», п. Соловецкий, ул. Северная, дом 6	—	Земли населенных пунктов	гостиничное обслуживание, туристическое обслуживание, общественное питание	Физическое лицо/ Собственность	1142	259
74	29:17:010101:966	:966/чзу1	примерно в 70 метрах по направлению на юг от ориентира, расположенного за пределами участка. Адрес ориентира: Архангельская область, Приморский муниципальный район, муниципальное образование «Сельское поселение «Соловецкое», п. Соловецкий, ул. Заозерная, д. 21	—	Земли населенных пунктов	для индивидуального жилищного строительства	Физическое лицо/ Общая совместная собственность	1500	181
75	29:17:010101:965	:965/чзу1	примерно в 50 метрах по направлению на юг от ориентира, расположенного за пределами участка. Адрес ориентира: Архангельская область, Приморский муниципальный район,	—	Земли населенных пунктов	для индивидуального жилищного строительства	Физическое лицо/ Общая совместная собственность	1500	165



№ п/п	Кадастровый номер исходного земельного участка	Условный номер образуемой части земельного участка	Адрес (местоположение) земельного участка	Объекты недвижимости, расположенные в пределах земельного участка	Категория земель	Вид разрешённого использования	Правообладатель / Вид права	Площадь исходного земельного участка, кв. м	Площадь образуемой части ЗУ, кв. м.
			муниципальное образование «Сельское поселение «Соловецкое», п. Соловецкий, ул. Заозерная, д. 21						
76	29:17:010101:963	:963/чзу1	примерно в 40 метрах по направлению на юг от ориентира, расположенного за пределами участка. Адрес ориентира: Архангельская область, Приморский муниципальный район, муниципальное образование «Сельское поселение Соловецкое», п. Соловецкий, ул. Заозерная, дом 19, корп. 1	—	Земли населенных пунктов	для индивидуального жилищного строительства	Физическое лицо/ Общая долевая собственность	1500	148
77	29:17:010101:957	:957/чзу1	Архангельская область, Приморский муниципальный район, МО «Сельское поселение Соловецкое», пос. Соловецкий, в 10 м по направлению на юго-запад от жилого дома по ул. Ковалева, д. 2	—	Земли населенных пунктов	Для размещения пункта проката велосипедов	Сведения о зарегистрированных правах отсутствуют	50	1
78	29:17:010101:955	:955/чзу1	Архангельская область, Приморский муниципальный район, муниципальное образование «Сельское поселение Соловецкое», п. Соловецкий, примерно в 17 метрах по направлению на северо-восток от ориентира, расположенного за пределами участка - жилой дом № 11 по ул. Заозерная	29:17:010101:1683, 29:17:000000:388	Земли населенных пунктов	Для проектирования и строительства экспозиционно-административного здания музея	Российская Федерация/ Собственность;  Федеральное государственное бюджетное учреждение культуры "Соловецкий государственный историко-архитектурный и природный музей-заповедник"/ Постоянное (бессрочное) пользование	6969	558
79	29:17:010101:97	:97/чзу1	установлено относительно ориентира, расположенного за пределами участка. Ориентир двухэтажный жилой дом. Участок находится примерно в 21 м от ориентира по направлению на север. Почтовый адрес ориентира: обл. Архангельская, р-н Приморский, п. Соловецкий, ул. Сивко, дом 3	29:17:010101:1207, 29:17:010101:1220, 29:17:010101:1225, 29:17:010101:1472, 29:17:010101:394, 29:17:010101:1493, 29:17:010101:1533, 29:17:010101:1683, 29:17:000000:388	Земли населенных пунктов	комплекс хозяйственных построек №2	Российская Федерация/ Собственность;  Федеральное государственное бюджетное учреждение культуры "Соловецкий государственный историко-архитектурный и природный музей-заповедник"/ Постоянное (бессрочное) пользование	15602	28
80	29:17:010101:257	:257/чзу1	Архангельская область, Приморский муниципальный район, муниципальное образование «Сельское поселение Соловецкое», пос. Соловецкий, ул. Приморская	—	Земли населенных пунктов	Дошкольное, начальное и среднее общее образование	Муниципальное образование "Приморский муниципальный район"/ Собственность	7635	22
81	29:17:010101:244	:244/чзу1	Архангельская область, Приморский район, МО «Сельское поселение Соловецкое», пос. Соловецкий, ул. Северная, дом 17	29:17:010101:340	Земли населенных пунктов	Для эксплуатации двухэтажного жилого дома	Собственники помещений, машино-мест в многоквартирном доме/	1135	232



№ п/п	Кадастровый номер исходного земельного участка	Условный номер образуемой части земельного участка	Адрес (местоположение) земельного участка	Объекты недвижимости, расположенные в пределах земельного участка	Категория земель	Вид разрешённого использования	Правообладатель / Вид права	Площадь исходного земельного участка, кв. м	Площадь образуемой части ЗУ, кв. м.
							Общая долевая собственность		
82	29:17:010101:243	:243/чзу1	Архангельская область, Приморский район, МО «Сельское поселение Соловецкое», пос. Соловецкий, ул. Северная, дом 16	29:17:010101:311	Земли населенных пунктов	Для эксплуатации двухэтажного жилого дома	Собственники помещений, машино-мест в многоквартирном доме/ Общая долевая собственность	629	35
83	29:17:010101:240	:240/чзу1	Архангельская обл., Приморский район, МО «Сельское поселение Соловецкое», пос. Соловецкий, ул. Ковалева, дом 4	29:17:010101:519, 29:17:010101:1680, 29:17:010101:1683	Земли населенных пунктов	Для эксплуатации двухэтажного жилого дома	Собственники помещений, машино-мест в многоквартирном доме/ Общая долевая собственность	748	235
84	29:17:010101:24	:24/чзу1	установлено относительно ориентира, расположенного за пределами участка. Ориентир Тамарин причал. Участок находится примерно в 40 м от ориентира по направлению на северо-восток. Почтовый адрес ориентира: обл. Архангельская, р-н Приморский, п. Соловецкий, ул. Северная	29:17:010101:1147, 29:17:010101:496, 29:17:010101:497, 29:17:000000:388	Земли населенных пунктов	для осуществления научной деятельности (создание и поддержание Российского генетического банка здоровых сортов картофеля)	Сведения о зарегистрированных правах отсутствуют	3224	671
85	29:17:010101:239	:239/чзу1	Архангельская обл., Приморский район, МО «Сельское поселение Соловецкое», пос. Соловецкий, ул. Сивко, дом 14	29:17:010101:345, 29:17:000000:388	Земли населенных пунктов	Для эксплуатации двухэтажного жилого дома	Собственники помещений, машино-мест в многоквартирном доме/ Общая долевая собственность	966	1
86	29:17:010101:235	:235/чзу1	Архангельская обл., Приморский район, МО «Сельское поселение Соловецкое», пос. Соловецкий, ул. Ковалева, дом 2	29:17:010101:355, 29:17:010101:1680, 29:17:010101:1683	Земли населенных пунктов	Для эксплуатации двухэтажного жилого дома	Собственники помещений, машино-мест в многоквартирном доме/ Общая долевая собственность	748	197
87	29:17:010101:233	:233/чзу1	Архангельская обл., Приморский район, муниципальное образование «Сельское поселение Соловецкое», пос. Соловецкий, ул. Приморская, дом 3	29:17:010101:267, 29:17:010101:1680, 29:17:010101:1683, 29:17:000000:388	Земли населенных пунктов	Для эксплуатации двухэтажного жилого дома	Собственники помещений, машино-мест в многоквартирном доме/ Общая долевая собственность	1016	201
88	29:17:010101:27	:27/чзу1	Российская Федерация, Архангельская область, муниципальный округ Приморский, поселок Соловецкий, улица Сивко, земельный участок 20	29:17:010101:507, 29:17:010101:1680	Земли населенных пунктов	для строительства индивидуального жилого дома	Физическое лицо/ Собственность	1650	1
89	29:17:010101:64	:64/чзу1	обл. Архангельская, р-н Приморский, МО «Соловецкое», п. Соловецкий, ул. Заозерная, д. 9, строение 3	29:17:010101:372, 29:17:010101:373, 29:17:010101:374	Земли населенных пунктов	Для эксплуатации здания склада ГСМ	Соловецкое районное потребительское общество/ Собственность	3915	252
90	29:17:010101:63	:63/чзу1	установлено относительно ориентира, расположенного за пределами участка. Ориентир склад. Участок находится	—	Земли населенных пунктов	склад	Соловецкое районное потребительское общество/ Собственность	85	7



№ п/п	Кадастровый номер исходного земельного участка	Условный номер образуемой части земельного участка	Адрес (местоположение) земельного участка	Объекты недвижимости, расположенные в пределах земельного участка	Категория земель	Вид разрешённого использования	Правообладатель / Вид права	Площадь исходного земельного участка, кв. м	Площадь образуемой части ЗУ, кв. м.
			примерно в 17 м от ориентира по направлению на восток. Почтовый адрес ориентира: обл. Архангельская, р-н Приморский, п. Соловецкий, ул. Заозерная, дом 9, строение 1						
91	29:17:010101:62	:62/чзу1	Архангельская обл., Приморский район, МО «Соловецкое», пос. Соловецкий, ул. Заозерная, д. 9, строение 2	29:17:010101:377	Земли населенных пунктов	Для эксплуатации здания овощехранилища	Соловецкое районное потребительское общество/ Собственность	324	1
92	29:17:010101:58	:58/чзу1	установлено относительно ориентира, расположенного за пределами участка. Ориентир пожарное депо в/ч. Участок находится примерно в 232 м от ориентира по направлению на северо-запад. Почтовый адрес ориентира: обл. Архангельская, р-н Приморский, п. Соловецкий, ул. Северная	—	Земли населенных пунктов	склад	Соловецкое районное потребительское общество/ Собственность	373	132
93	29:17:010101:57	:57/чзу1	обл. Архангельская, р-н Приморский, п. Соловецкий, ул. Сивко, дом 18	29:17:010101:346, 29:17:000000:388	Земли населенных пунктов	под жилфонд	Собственники помещений, машино-мест в многоквартирном доме/ Общая долевая собственность	968	14
94	29:17:010101:56	:56/чзу1	Российская Федерация, Архангельская область, муниципальный округ Приморский, поселок Соловецкий, улица Северная, земельный участок 14/2	29:17:000000:187, 29:17:000000:188, 29:17:000000:198, 29:17:000000:200, 29:17:010101:1683	Земли населенных пунктов	для производственной деятельности	Архангельская область/ Собственность;  Территориальный орган министерства природных ресурсов и лесопромышленного комплекса Архангельской области "Соловецкое лесничество"/ Постоянное (бессрочное) пользование	10100	936
95	29:17:010101:40	:40/чзу1	установлено относительно ориентира, расположенного за пределами участка. Ориентир жилой дом. Участок находится примерно в 19 м от ориентира по направлению на восток. Почтовый адрес ориентира: обл. Архангельская, р-н Приморский, п. Соловецкий, ул. Северная, дом 20	29:17:010101:297, 29:17:010101:314, 29:17:010101:278, 29:17:010101:341, 29:17:000000:388	Земли населенных пунктов	Размещение гаражного комплекса	Российская Федерация/ Собственность;  Федеральное государственное бюджетное учреждение культуры "Соловецкий государственный историко-архитектурный и природный музей- заповедник"/ Постоянное (бессрочное) пользование	9038	4
96	29:17:010101:36	:36/чзу1	Российская Федерация, Архангельская обл., муниципальный округ Приморский, поселок Соловецкий, улица Приморская, земельный	29:17:010101:358, 29:17:010101:1680	Земли населенных пунктов	Для строительства индивидуального жилого дома	Физическое лицо/ Собственность	1664	22



№ п/п	Кадастровый номер исходного земельного участка	Условный номер образуемой части земельного участка	Адрес (местоположение) земельного участка	Объекты недвижимости, расположенные в пределах земельного участка	Категория земель	Вид разрешённого использования	Правообладатель / Вид права	Площадь исходного земельного участка, кв. м	Площадь образуемой части ЗУ, кв. м.
			участок 11Б						
97	29:17:010101:1607	:1607/чзу1	Российская Федерация, Архангельская область, Приморский р-н, муниципальное образование «Сельское поселение Соловецкое», пос. Соловецкий, ул. Заозерная	29:17:010101:1680, 29:17:000000:388	Земли населенных пунктов	Малозэтажная многоквартирная жилая застройка	Управление по инфраструктурному развитию и муниципальному хозяйству администрации муниципального образования "Приморский муниципальный район"/ Постоянное (бессрочное) пользование	11008	597
98	29:17:010101:1230	:1230/чзу1	Архангельская область, Приморский район, муниципальное образование "Сельское поселение Соловецкое", пос. Соловецкий	29:17:010101:1680	Земли населенных пунктов	для индивидуального жилищного строительства	Физическое лицо/ Собственность	1277	199
99	29:17:010101:1228	:1228/чзу1	Архангельская область, Приморский район, муниципальное образование "Сельское поселение Соловецкое", поселок Соловецкий	29:17:010101:1599	Земли населенных пунктов	Для индивидуального жилищного строительства	Физическое лицо/ Общая долевая собственность	1500	140
100	29:17:010101:1226	:1226/чзу1	Архангельская область, Приморский район, муниципальное образование "Сельское поселение Соловецкое", пос. Соловецкий, ул. Северная	—	Земли населенных пунктов	Объект гаражного назначения	Данные о правообладателе отсутствуют;  Физическое лицо/ Аренда	200	121
101	29:17:010101:1213	:1213/чзу1	Архангельская область, Приморский район, муниципальное образование "Сельское поселение Соловецкое", пос. Соловецкий	—	Земли населенных пунктов	для индивидуального жилищного строительства	Физическое лицо/ Общая долевая собственность	1500	219
102	29:17:010101:1175	:1175/чзу1	в 100 метрах на северо-запад от ориентира памятник «Петербургская гостиница», расположенного в пос. Соловецкий Архангельской области, ул. Северная, д.1, к.1	29:17:000000:388	Земли населенных пунктов	Для содержания и использования информационно- сервисного центра музея	Российская Федерация/ Собственность;  Федеральное государственное бюджетное учреждение культуры "Соловецкий государственный историко-архитектурный и природный музей- заповедник"/ Постоянное (бессрочное) пользование	5955	301
103	29:17:010101:139	:139/чзу1	установлено относительно ориентира, расположенного в границах участка. Ориентир жилой дом. Почтовый адрес ориентира: обл. Архангельская, р-н Приморский, п. Соловецкий, ул. Северная, дом 3	29:17:010101:305, 29:17:000000:388	Земли населенных пунктов	для личного подсобного хозяйства	Физическое лицо/ Собственность	1135	247
104	29:17:010101:135	:135/чзу1	обл. Архангельская, р-н Приморский, п. Соловецкий, ул. Северная, дом 13	29:16:000000:2497, 29:16:000000:2498,	Земли населенных	для производственной	Российская Федерация/ Собственность;	1001	5



№ п/п	Кадастровый номер исходного земельного участка	Условный номер образуемой части земельного участка	Адрес (местоположение) земельного участка	Объекты недвижимости, расположенные в пределах земельного участка	Категория земель	Вид разрешённого использования	Правообладатель / Вид права	Площадь исходного земельного участка, кв. м	Площадь образуемой части ЗУ, кв. м.
				29:17:010101:351, 29:17:010101:352	пунктов	деятельности (эксплуатация здания инспекции государственного портового контроля)	Федеральное государственное бюджетное учреждение "Администрация морских портов Западной Арктики"/ Постоянное (бессрочное) пользование		
105	29:17:010101:129	:129/чзу1	обл. Архангельская, р-н Приморский, п. Соловецкий, ул. Северная, дом 15	29:17:010101:296	Земли населенных пунктов	Для ведения личного подсобного хозяйства	Физическое лицо/ Собственность	1410	3
106	29:17:010101:125	:125/чзу1	установлено относительно ориентира, расположенного за пределами участка. Ориентир жилой дом. Участок находится примерно в 60 м от ориентира по направлению на юг. Почтовый адрес ориентира: обл. Архангельская, р-н Приморский, п. Соловецкий, ул. Северная, дом 15	—	Земли населенных пунктов	Для размещения спасательной станции на воде и государственной инспекции по маломерным судам	Российская Федерация/ Собственность;  Главное управление Министерства Российской Федерации по делам гражданской обороны, чрезвычайным ситуациям и ликвидации последствий стихийных бедствий по Архангельской области/ Постоянное (бессрочное) пользование	8587	132
107	29:17:010101:101	:101/чзу1	установлено относительно ориентира, расположенного за пределами участка. Ориентир двухэтажный жилой дом. Участок находится примерно в 32 м от ориентира по направлению на север. Почтовый адрес ориентира: обл. Архангельская, р-н Приморский, п. Соловецкий, ул. Приморская, дом 4	29:17:010101:1126, 29:17:010101:1198, 29:17:010101:1199, 29:17:010101:1470, 29:17:010101:1468, 29:17:010101:1473, 29:17:000000:101, 29:17:000000:100, 29:17:010101:1531, 29:17:010101:1130	Земли населенных пунктов	комплекс памятников гавани Благополучия	Российская Федерация/ Собственность;  Федеральное государственное бюджетное учреждение культуры "Соловецкий государственный историко-архитектурный и природный музей- заповедник"/ Постоянное (бессрочное) пользование	13922	1575
108	29:17:000000:386	:386/чзу1	Архангельская область, Приморский район, муниципальное образование "Сельское поселение Соловецкое", пос. Соловецкий	29:17:010101:1613, 29:17:000000:387, 29:17:010101:1680, 29:17:010101:1683, 29:17:000000:388, 29:17:000000:389, 29:17:000000:390, 29:17:000000:394	Земли населенных пунктов	Земельные участки (территории) общего пользования	Сведения о зарегистрированных правах отсутствуют	14061	7363
109	29:17:010101:157	:157/чзу1	обл. Архангельская, р-н Приморский, п.	29:17:010101:279	Земли	Для ведения личного	Физическое лицо/	800	67



№ п/п	Кадастровый номер исходного земельного участка	Условный номер образуемой части земельного участка	Адрес (местоположение) земельного участка	Объекты недвижимости, расположенные в пределах земельного участка	Категория земель	Вид разрешённого использования	Правообладатель / Вид права	Площадь исходного земельного участка, кв. м	Площадь образуемой части ЗУ, кв. м.
			Соловецкий, ул. Сивко, дом 10		населенных пунктов	подсобного хозяйства	Собственность		
110	29:17:000000:381	:381/чзу1	Архангельская область, Приморский муниципальный район	29:17:010101:1061, 29:17:010101:1062, 29:17:010101:1063, 29:17:010101:1064, 29:17:010101:1065, 29:17:010101:1074, 29:17:010101:1077, 29:17:000000:378, 29:17:010101:1680, 29:17:010101:1679, 29:17:010101:1683, 29:17:010201:352, 29:17:000000:388	Земли населенных пунктов	земельные участки (территории) общего пользования	Сведения о зарегистрированных правах отсутствуют	25688	9628
111	29:17:010101:1165	:1165/чзу1	Архангельская область, Приморский муниципальный район, муниципальное образование «Сельское поселение Соловецкое», пос. Соловецкий, примерно в 17 метрах по направлению на северо-восток от ориентира, расположенного за пределами участка - жилой дом № 11 по ул. Заозерная	29:16:000000:2539, 29:17:010101:1683	Земли населенных пунктов	Для организации строительной площадки	Сведения о зарегистрированных правах отсутствуют	979	102
112	29:17:010101:111	:111/чзу1	Российская Федерация, Архангельская область, Приморский район, поселок Соловецкий, улица Северная, земельный участок 21	29:17:010101:333, 29:17:010101:334, 29:17:010101:348, 29:17:010101:349, 29:17:010101:1679, 29:17:000000:388	Земли населенных пунктов	Для производственной деятельности гидрометеорологичес кой станции "Соловки"	Российская Федерация/ Собственность  Федеральное государственное бюджетное учреждение "Северное управление по гидрометеорологии и мониторингу окружающей среды"/ Постоянное (бессрочное) пользование	6447	136
113	29:17:010101:1164	:1164/чзу1	примерно в 23 метрах по направлению на юго-запад от ориентира, расположенного за пределами участка. Адрес ориентира: Архангельская область, Приморский муниципальный район, муниципальное образование «Сельское поселение Соловецкое», поселок Соловецкий, улица Северная, дом 23	—	Земли населенных пунктов	для размещения склада открытого хранения строительной техники и строительных материалов	Сведения о зарегистрированных правах отсутствуют	1767	339
114	29:17:010101:1153	:1153/чзу1	Архангельская область, Приморский муниципальный район, муниципальное образование «Сельское поселение Соловецкое», поселок Соловецкий, улица Заозерная, примерно в 43 метрах по	29:17:010101:409, 29:17:010101:1635, 29:17:010101:1616, 29:17:010101:1628, 29:17:010101:1677,	Земли населенных пунктов	Для размещения ТЭС и склада ГСМ	Приморский муниципальный округ Архангельской области/ Собственность	11433	897



№ п/п	Кадастровый номер исходного земельного участка	Условный номер образуемой части земельного участка	Адрес (местоположение) земельного участка	Объекты недвижимости, расположенные в пределах земельного участка	Категория земель	Вид разрешённого использования	Правообладатель / Вид права	Площадь исходного земельного участка, кв. м	Площадь образуемой части ЗУ, кв. м.
			направлению на северо-восток от ориентира - жилой дом № 13 А по улице Заозерная	29:17:010101:1680, 29:17:010101:1679, 29:17:010101:1683, 29:17:000000:388					
115	29:17:010101:1132	:1132/чзу1	Архангельская область, Приморский район, МО «Сельское поселение Соловецкое», пос. Соловецкий	29:17:000000:388	Земли населенных пунктов	для обслуживания временного плавучего причала и размещения открытого склада хранения строительных материалов, строительной техники и грузов	Архангельская область/ Собственность;  Акционерное общество "Архангельский речной порт"/ Аренда	36161	93
116	29:17:010101:1556	:1556/чзу1	Архангельская область, Приморский район, муниципальное образование "Сельское поселение Соловецкое", пос. Соловецкий	—	Земли населенных пунктов	Для объекта гаражного назначения	Данные о правообладателе отсутствуют;  Физическое лицо/ Аренда	35	6
117	29:17:010101:1540	:1540/чзу1	Архангельская область, Соловецкий район, муниципальное образование "Сельское поселение Соловецкое", улица Сивко, в 50 метрах от уреза воды озера Святое	29:17:000000:116	Земли населенных пунктов	Общественное использование объектов капитального строительства	Архангельская область/ Собственность;  Государственное казенное учреждение Архангельской области "Управление делами"/ Постоянное (бессрочное) пользование	17423	66
118	29:17:010101:1603	:1603/чзу1	Архангельская область, Приморский район, муниципальное образование "Сельское поселение Соловецкое", пос. Соловецкий	29:17:010101:483, 29:17:010101:1677, 29:17:010101:1680, 29:17:010101:1683, 29:17:000000:388	Земли населенных пунктов	Дошкольное, начальное и среднее общее образование	Муниципальное образование "Приморский муниципальный район" Архангельской области/ Собственность	3481	242
119	29:17:010101:1600	:1600/чзу1	Российская Федерация, Архангельская область, Приморский район, муниципальное образование «Сельское поселение Соловецкое», пос. Соловецкий	—	Земли населенных пунктов	спорт	Сведения о зарегистрированных правах отсутствуют	1736	556
120	29:17:010101:1598	:1598/чзу1	Российская Федерация, Архангельская область, муниципальный округ Приморский, поселок Соловецкий, улица Приморская, земельный участок 22/1	29:17:010101:979, 29:17:000000:388	Земли населенных пунктов	Для ведения личного подсобного хозяйства	Физическое лицо/ Собственность	1150	1
121	29:17:010101:1596	:1596/чзу1	Российская Федерация, Архангельская область, муниципальный округ Приморский, поселок Соловецкий, улица Заозерная, земельный участок 17А	29:17:010101:995, 29:17:010101:1680, 29:17:000000:388	Земли населенных пунктов	Гостиничное обслуживание	Общество с ограниченной ответственностью "Макс"/ Собственность	2000	5
122	29:17:010101:1594	:1594/чзу1	Архангельская область, Приморский район,	—	Земли	Коммунальное	Архангельская область/	6060	6060



№ п/п	Кадастровый номер исходного земельного участка	Условный номер образуемой части земельного участка	Адрес (местоположение) земельного участка	Объекты недвижимости, расположенные в пределах земельного участка	Категория земель	Вид разрешённого использования	Правообладатель / Вид права	Площадь исходного земельного участка, кв. м	Площадь образуемой части ЗУ, кв. м.
			муниципальное образование "Сельское поселение Соловецкое", пос. Соловецкий		населенных пунктов	обслуживание	Собственность;  Государственное казенное учреждение Архангельской области "Главное управление капитального строительства"/ Постоянное (бессрочное) пользование		
123	29:17:010101:1593	:1593/чзу1	Архангельская область, Приморский район, муниципальное образование "Сельское поселение Соловецкое", пос. Соловецкий	29:17:010101:498, 29:17:010101:1679	Земли населенных пунктов	Водный транспорт	Приморский муниципальный округ Архангельской области/ Собственность;  Фонд по сохранению и развитию Соловецкого архипелага/ Безвозмездное пользование	9126	476
124	29:17:010101:1567	:1567/чзу1	Архангельская область, Приморский район, муниципальное образование "Сельское поселение Соловецкое", пос. Соловецкий	—	Земли населенных пунктов	для ведения огородничества	Данные о правообладателе отсутствуют;  Физическое лицо/ Аренда	180	17
125	29:17:010101:1566	:1566/чзу1	Архангельская область, Приморский район, муниципальное образование "Сельское поселение Соловецкое", пос. Соловецкий	—	Земли населенных пунктов	Для объекта гаражного назначения	Данные о правообладателе отсутствуют;  Физическое лицо/ Аренда	52	2
126	29:17:010101:1591	:1591/чзу1	Архангельская область, Приморский район, муниципальное образование «Сельское поселение Соловецкое», пос. Соловецкий, ул. Северная	29:17:010101:1679, 29:17:000000:388	Земли населенных пунктов	Земельные участки (территории) общего пользования	Сведения о зарегистрированных правах отсутствуют	232	171
127	29:17:010101:1447	:1447/чзу1	Архангельская область, Приморский район, муниципальное образование "Сельское поселение Соловецкое", пос. Соловецкий	—	Земли населенных пунктов	Магазины	Физическое лицо/ Собственность	850	214
128	29:17:010101:1471	:1471/чзу1	Архангельская область, Приморский р-н, муниципальное образование "Сельское поселение Соловецкое", пос. Соловецкий	—	Земли населенных пунктов	причалы для маломерных судов	Данные о правообладателе отсутствуют;  Физическое лицо/ Аренда	401	4
129	29:17:010101:1497	:1497/чзу1	Архангельская область, Приморский район, муниципальное образование "Сельское поселение Соловецкое", пос.Соловецкий	—	Земли населенных пунктов	для размещения объекта гаражного назначения	Данные о правообладателе отсутствуют;	100	28



№ п/п	Кадастровый номер исходного земельного участка	Условный номер образуемой части земельного участка	Адрес (местоположение) земельного участка	Объекты недвижимости, расположенные в пределах земельного участка	Категория земель	Вид разрешённого использования	Правообладатель / Вид права	Площадь исходного земельного участка, кв. м	Площадь образуемой части ЗУ, кв. м.
							Физическое лицо/ Аренда		
130	29:17:010101:1495	:1495	Архангельская область, Приморский район, муниципальное образование "Сельское поселение Соловецкое" , пос. Соловецкий	—	Земли населенных пунктов	Для размещения объекта гаражного назначения	Данные о правообладателе отсутствуют;  Физическое лицо/ Аренда	100	100
131	29:17:010101:148	:148/чзу1	установлено относительно ориентира, расположенного за пределами участка. Ориентир здание. Участок находится примерно в 27 м от ориентира по направлению на северо-запад. Почтовый адрес ориентира: обл. Архангельская, р-н Приморский, п. Соловецкий, ул. Приморская, дом 16	29:17:010101:1678, 29:17:010101:1683	Земли населенных пунктов	под установление станции сточных вод и напорного коллектора	Российская Федерация/ Собственность;  Федеральное государственное бюджетное учреждение культуры "Соловецкий государственный историко-архитектурный и природный музей- заповедник"/ Постоянное (бессрочное) пользование	60	42
132	29:17:010101:119 (ЕЗ 29:17:010101:122)	:119/чзу1	установлено относительно ориентира Ангарский створный знак, расположенного в границах участка. Почтовый адрес ориентира: обл. Архангельская, р-н Приморский, п. Соловецкий	29:17:000000:388	Земли населенных пунктов	Для обеспечения деятельности Вооруженных сил Российской Федерации	Приморский муниципальный округ Архангельской области/ Собственность	3533	759
133	29:17:010101:1736	:1736/чзу1	Российская Федерация, Архангельская область, Приморский м.о, п Соловецкий, ул П. Флоренского, д 4	29:17:010101:470, 29:17:000000:388, 29:17:010101:1678, 29:17:010101:1683, 29:17:010101:1680, 29:17:010101:1677	Земли населенных пунктов	Малоэтажная многоквартирная жилая застройка	Сведения о зарегистрированных правах отсутствуют	600	116
134	29:17:010101:77	77/чзу1	установлено относительно ориентира, расположенного за пределами участка. Ориентир жилой дом. Участок находится примерно в 73 м от ориентира по направлению на юго-запад. Почтовый адрес ориентира: обл. Архангельская, р-н Приморский, п. Соловецкий, ул. Сивко, дом 1	29:17:010101:1126, 29:17:010101:1195, 29:17:010101:1196, 29:17:010101:1197, 29:17:010101:1208, 29:17:010101:1216, 29:17:010101:1217, 29:17:010101:1218, 29:17:010101:1219, 29:17:010101:1221, 29:17:010101:1223, 29:17:010101:444, 29:17:010101:445, 29:17:010101:448, 29:17:010101:452, 29:17:000000:101,	Земли населенных пунктов	Историко- архитектурный ансамбль Соловецкого монастыря	Российская Федерация/ Собственность  Федеральное государственное бюджетное учреждение культуры "Соловецкий государственный историко-архитектурный и природный музей- заповедник"/ Постоянное (бессрочное) пользование	69653	104



№ п/п	Кадастровый номер исходного земельного участка	Условный номер образуемой части земельного участка	Адрес (местоположение) земельного участка	Объекты недвижимости, расположенные в пределах земельного участка	Категория земель	Вид разрешённого использования	Правообладатель / Вид права	Площадь исходного земельного участка, кв. м	Площадь образуемой части ЗУ, кв. м.
				29:17:010101:466, 29:17:010101:1491, 29:17:000000:203, 29:17:010101:458, 29:16:000000:2480, 29:17:010101:459, 29:17:010101:457, 29:16:000000:2476, 29:16:000000:2473, 29:16:000000:2481, 29:16:000000:2479, 29:17:010101:450, 29:17:010101:446, 29:17:010101:454, 29:16:000000:2477, 29:16:000000:2840, 29:17:010101:1535, 29:17:010101:1568, 29:17:010101:1576, 29:17:010101:1577, 29:17:010101:1578, 29:17:010101:1579, 29:17:010101:1580, 29:17:010101:1581, 29:17:010101:1582, 29:17:010101:1583, 29:17:010101:1569, 29:17:010101:1570, 29:17:010101:1571, 29:17:010101:1572, 29:17:010101:1573, 29:17:010101:1574, 29:17:010101:1575, 29:17:010101:447, 29:17:010101:456, 29:17:010101:460, 29:17:010101:449, 29:17:010101:461, 29:17:010101:451, 29:17:010101:463, 29:17:010101:455, 29:17:010101:462, 29:17:010101:277, 29:17:010101:1679, 29:17:010101:1683, 29:17:000000:388, 29:17:010101:1724					



[illegible]



## **2.1 Перечень образуемых земельных участков, в том числе возможные способы их образования**

Проектом межевания территории предусмотрено формирование публичного сервитута для строительства и реконструкции линейного объекта (условный номер – Сервитут 1).

Данным проектом межевания не предусмотрено образование земельных участков, в связи с этим такие сведения, как:

- условные номера образуемых земельных участков;
- номера характерных точек образуемых земельных участков;
- кадастровые номера земельных участков, из которых образуются земельные участки;
- площадь образуемых земельных участков;
- способы образования земельных участков;
- сведения об отнесении (неотнесении) образуемых земельных участков к территории общего пользования;
- целевое назначение лесов, вид (виды) разрешенного использования лесного участка, количественные и качественные характеристики лесного участка, сведения о нахождении лесного участка в границах особо защитных участков лесов (в случае, если подготовка проекта межевания территории осуществляется в целях определения местоположения границ образуемых и (или) изменяемых лесных участков);
- условные номера образуемых земельных участков, кадастровые номера или иные ранее присвоенные государственные учетные номера существующих земельных участков, в отношении которых предполагаются их резервирование и (или) изъятие для государственных или муниципальных нужд, их адреса или описание местоположения, перечень и адреса расположенных на таких земельных участках объектов недвижимого имущества (при наличии сведений о них в Едином государственном реестре недвижимости);
- перечень кадастровых номеров существующих земельных участков, на которых линейный объект может быть размещен на условиях сервитута, публичного сервитута, их адреса или описание местоположения, перечень и адреса расположенных на таких земельных участках объектов недвижимого имущества (при наличии сведений о них в Едином государственном реестре недвижимости);
- сведения об отнесении образуемого земельного участка к определенной категории земель (в том числе в случае, если земельный участок в связи с размещением линейного объекта подлежит отнесению к определенной категории земель в силу закона без необходимости принятия решения о переводе земельного участка из состава земель этой категории в другую) или сведения о необходимости перевода земельного участка из состава земель одной категории в другую в данном проекте отсутствуют.



## 2.2 Перечень координат характерных точек образуемых земельных участков

Проектом межевания не предусматривается образование земельных участков в связи с чем, перечень координат характерных точек образуемых земельных участков не приводится.

Проектом предусмотрено формирование публичного сервитута для строительства и реконструкции линейного объекта. Координаты поворотных точек границ формируемого публичного сервитута приведены в таблице 2.

Таблица 2 – Каталог координат формируемого публичного сервитута для строительства и реконструкции линейного объекта: канализационные сети и коллекторы, канализационные очистные сооружения (условный номер – Сервитут 1)

Номера характерных точек образуемого земельного участка	Координаты характерных точек образуемого земельного участка, м (система координат МСК-29, зона 2)	
	X	Y
1	706231,21	2290078,82
2	706225,85	2290079,16
3	706223,5	2290079,34
4	706219,92	2290071,41
5	706215,20	2290071,93
6	706199,96	2290062,93
7	706193,89	2290063,25
8	706193,09	2290059,96
9	706178,18	2290060,86
10	706176,29	2290061,41
11	706177,00	2290064,14
12	706174,09	2290064,30
13	706158,87	2290069,49
14	706148,80	2290072,92
15	706145,58	2290074,04
16	706139,71	2290070,47
17	706137,97	2290065,49
18	706135,86	2290065,98
19	706128,95	2290049,53
20	706129,19	2290043,51
21	706093,84	2289961,06
22	706087,93	2289963,51
23	705905,61	2290032,55
24	705887,90	2290041,06



Номера характерных точек образуемого земельного участка	Координаты характерных точек образуемого земельного участка, м (система координат МСК-29, зона 2)	
	X	Y
25	705829,32	2290077,70
26	705839,10	2290091,86
27	705851,84	2290093,32
28	705857,11	2290100,94
29	705874,44	2290089,70
30	705877,24	2290093,37
31	705899,81	2290077,13
32	705897,74	2290074,59
33	705905,54	2290069,54
34	705913,86	2290083,23
35	705908,91	2290086,57
36	705906,32	2290082,31
37	705900,67	2290085,11
38	705894,82	2290088,89
39	705889,88	2290097,46
40	705890,72	2290098,83
41	705877,42	2290107,78
42	705869,70	2290113,10
43	705866,27	2290115,19
44	705876,68	2290132,26
45	705879,26	2290136,52
46	705868,19	2290149,10
47	705861,00	2290137,69
48	705842,80	2290108,39
49	705830,07	2290106,93
50	705815,74	2290086,20
51	705789,86	2290102,38
52	705787,06	2290102,84
53	705760,22	2290119,65
54	705720,30	2290151,37
55	705693,67	2290172,52
56	705697,41	2290175,57
57	705698,25	2290176,24
58	705751,80	2290194,46
59	705788,95	2290207,69
60	705804,91	2290212,96
61	705811,30	2290214,91
62	705834,78	2290275,14
63	705848,58	2290285,86



Номера характерных точек образуемого земельного участка	Координаты характерных точек образуемого земельного участка, м (система координат МСК-29, зона 2)	
	X	Y
64	705893,70	2290297,33
65	705913,33	2290302,31
66	705923,99	2290301,85
67	705928,72	2290301,65
68	705933,89	2290295,72
69	705952,83	2290274,06
70	706013,24	2290289,21
71	706011,55	2290295,94
72	706018,73	2290298,83
73	706039,71	2290303,51
74	706053,61	2290307,39
75	706060,95	2290289,49
76	706062,90	2290283,78
77	706072,22	2290248,38
78	706075,45	2290237,29
79	706069,41	2290235,80
80	706076,09	2290213,46
81	706091,41	2290218,08
82	706084,95	2290239,63
83	706081,29	2290238,73
84	706078,00	2290249,98
85	706067,91	2290288,32
86	706057,61	2290313,46
87	706057,14	2290314,60
88	706035,50	2290308,56
89	706016,97	2290304,59
90	706010,08	2290301,81
91	706009,35	2290304,73
92	706006,60	2290304,04
93	706007,41	2290300,72
94	706000,17	2290298,91
95	705999,35	2290302,20
96	705958,43	2290291,96
97	705949,80	2290301,82
98	705941,18	2290311,70
99	705951,86	2290335,25
100	705948,37	2290347,90
101	705941,45	2290351,04
102	705926,36	2290317,76



Номера характерных точек образуемого земельного участка	Координаты характерных точек образуемого земельного участка, м (система координат МСК-29, зона 2)	
	X	Y
103	705916,98	2290318,15
104	705911,66	2290318,39
105	705861,89	2290305,74
106	705841,41	2290300,54
107	705823,87	2290286,93
108	705821,49	2290285,06
109	705815,86	2290270,67
110	705817,19	2290270,78
111	705817,81	2290266,44
112	705814,07	2290266,09
113	705812,73	2290262,64
114	705813,25	2290254,01
115	705809,17	2290253,55
116	705798,49	2290226,21
117	705761,12	2290213,53
118	705721,38	2290200,59
119	705690,48	2290190,54
120	705681,96	2290183,63
121	705649,22	2290215,80
122	705644,04	2290215,00
123	705631,03	2290227,54
124	705628,89	2290231,82
125	705630,74	2290233,55
126	705641,96	2290244,11
127	705643,23	2290245,33
128	705669,19	2290269,77
129	705686,14	2290285,71
130	705694,24	2290293,37
131	705683,25	2290305,04
132	705671,12	2290293,53
133	705674,30	2290289,65
134	705666,13	2290282,72
135	705664,94	2290283,94
136	705635,49	2290255,19
137	705634,19	2290257,05
138	705618,38	2290244,85
139	705616,93	2290246,95
140	705607,69	2290265,43
141	705586,43	2290306,50



Номера характерных точек образуемого земельного участка	Координаты характерных точек образуемого земельного участка, м (система координат МСК-29, зона 2)	
	X	Y
142	705564,40	2290339,03
143	705566,16	2290341,83
144	705577,74	2290349,72
145	705647,22	2290306,60
146	705655,66	2290320,20
147	705608,39	2290349,55
148	705606,44	2290349,46
149	705601,72	2290351,23
150	705595,39	2290355,95
151	705584,17	2290364,42
152	705613,62	2290399,85
153	705615,24	2290398,80
154	705619,72	2290404,61
155	705607,59	2290415,14
156	705594,25	2290397,56
157	705596,44	2290396,36
158	705594,48	2290391,56
159	705583,83	2290375,93
160	705579,57	2290378,23
161	705571,20	2290369,46
162	705566,68	2290366,35
163	705518,74	2290419,14
164	705526,59	2290426,37
165	705513,04	2290441,08
166	705518,59	2290453,93
167	705536,05	2290494,33
168	705553,51	2290534,73
169	705554,54	2290537,10
170	705564,82	2290541,39
171	705589,14	2290574,65
172	705577,73	2290614,96
173	705588,53	2290617,48
174	705601,20	2290620,45
175	705597,47	2290636,07
176	705591,55	2290634,88
177	705589,25	2290634,41
178	705573,14	2290631,17
179	705562,06	2290628,04
180	705557,53	2290626,74



Номера характерных точек образуемого земельного участка	Координаты характерных точек образуемого земельного участка, м (система координат МСК-29, зона 2)	
	X	Y
181	705561,59	2290613,03
182	705572,59	2290575,82
183	705554,28	2290554,33
184	705542,08	2290549,25
185	705529,61	2290517,03
186	705511,32	2290473,17
187	705498,59	2290441,34
188	705490,14	2290432,48
189	705475,92	2290445,37
190	705458,84	2290478,69
191	705462,29	2290499,74
192	705465,44	2290518,90
193	705444,75	2290561,62
194	705444,25	2290562,65
195	705423,27	2290612,74
196	705420,01	2290619,72
197	705411,42	2290636,47
198	705396,21	2290674,97
199	705387,34	2290686,61
200	705362,24	2290727,78
201	705358,84	2290750,66
202	705359,68	2290762,10
203	705365,45	2290776,64
204	705362,94	2290777,82
205	705382,63	2290823,38
206	705383,76	2290822,88
207	705396,49	2290854,80
208	705394,95	2290855,48
209	705401,61	2290871,31
210	705402,93	2290870,75
211	705412,73	2290891,11
212	705411,45	2290891,63
213	705414,14	2290898,10
214	705415,78	2290897,42
215	705430,42	2290927,79
216	705434,32	2290929,00
217	705433,53	2290931,83
218	705437,12	2290939,60
219	705430,81	2290942,57



Номера характерных точек образуемого земельного участка	Координаты характерных точек образуемого земельного участка, м (система координат МСК-29, зона 2)	
	X	Y
220	705427,29	2290941,48
221	705419,04	2290949,15
222	705438,25	2290988,16
223	705453,16	2291054,15
224	705457,48	2291101,86
225	705457,61	2291105,02
226	705458,39	2291100,47
227	705464,23	2291101,38
228	705474,21	2291102,90
229	705470,41	2291127,85
230	705481,17	2291120,22
231	705482,91	2291122,46
232	705492,37	2291117,33
233	705514,81	2291101,55
234	705515,33	2291094,95
235	705524,43	2291088,21
236	705552,76	2291072,54
237	705650,05	2291163,99
238	705639,09	2291175,65
239	705550,30	2291092,19
240	705533,06	2291101,73
241	705467,75	2291149,44
242	705467,05	2291166,51
243	705465,76	2291221,74
244	705465,56	2291233,07
245	705464,87	2291259,88
246	705465,24	2291267,85
247	705462,16	2291267,65
248	705464,25	2291317,22
249	705467,56	2291319,14
250	705467,98	2291328,37
251	705465,43	2291362,71
252	705469,79	2291384,07
253	705466,14	2291397,04
254	705461,70	2291413,02
255	705454,00	2291410,88
256	705446,29	2291408,71
257	705453,34	2291383,48
258	705449,31	2291363,74



Номера характерных точек образуемого земельного участка	Координаты характерных точек образуемого земельного участка, м (система координат МСК-29, зона 2)	
	X	Y
259	705451,88	2291329,08
260	705451,88	2291326,59
261	705448,87	2291260,03
262	705449,89	2291220,72
263	705441,06	2291220,20
264	705442,19	2291200,24
265	705450,41	2291200,70
266	705451,93	2291142,54
267	705448,52	2291131,24
268	705447,49	2291102,49
269	705443,26	2291055,71
270	705428,76	2290991,52
271	705411,99	2290955,72
272	705408,12	2290945,51
273	705406,54	2290938,94
274	705414,37	2290931,64
275	705395,70	2290893,97
276	705394,18	2290894,50
277	705385,02	2290897,80
278	705379,62	2290882,74
279	705387,92	2290879,77
280	705389,13	2290879,33
281	705377,86	2290851,43
282	705360,54	2290804,92
283	705342,44	2290752,16
284	705346,89	2290722,22
285	705374,11	2290677,57
286	705382,14	2290667,03
287	705396,83	2290629,87
288	705405,64	2290612,68
289	705408,64	2290606,26
290	705429,66	2290556,07
291	705448,83	2290516,49
292	705443,45	2290483,70
293	705417,29	2290481,06
294	705382,06	2290480,16
295	705349,49	2290478,02
296	705347,85	2290474,03
297	705345,08	2290493,32



Номера характерных точек образуемого земельного участка	Координаты характерных точек образуемого земельного участка, м (система координат МСК-29, зона 2)	
	X	Y
298	705326,79	2290529,36
299	705320,71	2290541,28
300	705274,06	2290562,68
301	705268,55	2290563,36
302	705230,41	2290572,69
303	705098,86	2290554,91
304	705091,13	2290547,08
305	705087,90	2290543,80
306	705087,22	2290543,75
307	705086,90	2290546,47
308	705086,57	2290549,68
309	705038,18	2290544,25
310	705009,28	2290564,26
311	704993,97	2290571,42
312	704962,88	2290560,67
313	704941,58	2290558,23
314	704926,24	2290546,51
315	704916,87	2290531,60
316	704912,27	2290506,36
317	704917,08	2290456,98
318	704916,04	2290439,44
319	704901,72	2290432,49
320	704893,16	2290429,25
321	704891,82	2290430,75
322	704883,39	2290423,78
323	704883,17	2290429,69
324	704883,52	2290443,21
325	704888,15	2290446,01
326	704887,45	2290464,28
327	704883,95	2290462,16
328	704884,05	2290466,95
329	704868,61	2290466,31
330	704869,23	2290451,41
331	704848,96	2290450,33
332	704849,35	2290448,20
333	704850,36	2290442,58
334	704866,83	2290443,25
335	704866,82	2290415,26
336	704864,62	2290413,33



Номера характерных точек образуемого земельного участка	Координаты характерных точек образуемого земельного участка, м (система координат МСК-29, зона 2)	
	X	Y
337	704841,74	2290412,52
338	704841,68	2290413,90
339	704829,78	2290413,36
340	704825,09	2290415,06
341	704810,49	2290415,11
342	704809,48	2290451,20
343	704821,82	2290451,52
344	704821,59	2290456,03
345	704821,35	2290462,41
346	704809,39	2290461,87
347	704800,05	2290462,84
348	704794,37	2290465,17
349	704794,50	2290471,80
350	704785,21	2290473,87
351	704782,56	2290461,92
352	704790,76	2290454,93
353	704795,41	2290455,09
354	704797,51	2290409,02
355	704795,54	2290408,95
356	704795,58	2290407,90
357	704772,16	2290402,60
358	704770,42	2290456,21
359	704771,82	2290456,22
360	704771,64	2290467,41
361	704762,57	2290472,25
362	704751,63	2290472,18
363	704751,80	2290464,73
364	704734,69	2290464,38
365	704734,75	2290474,59
366	704732,81	2290474,56
367	704732,75	2290478,22
368	704734,77	2290478,26
369	704734,86	2290491,96
370	704728,48	2290493,67
371	704734,00	2290499,12
372	704731,17	2290500,77
373	704721,80	2290513,57
374	704717,19	2290541,72
375	704715,17	2290557,4



Номера характерных точек образуемого земельного участка	Координаты характерных точек образуемого земельного участка, м (система координат МСК-29, зона 2)	
	X	Y
376	704717,82	2290565,04
377	704723,95	2290574,22
378	704733,23	2290582,51
379	704755,07	2290600,52
380	704758,05	2290602,94
381	704764,08	2290607,34
382	704766,54	2290612,27
383	704766,69	2290615,29
384	704766,19	2290619,54
385	704759,62	2290670,71
386	704759,15	2290674,75
387	704758,62	2290679,78
388	704764,11	2290681,44
389	704759,89	2290696,43
390	704742,86	2290691,63
391	704736,43	2290717,73
392	704717,11	2290783,35
393	704702,06	2290811,72
394	704691,97	2290836,38
395	704682,03	2290870,04
396	704670,09	2290903,35
397	704655,94	2290935,27
398	704642,63	2290974,67
399	704638,67	2290973,32
400	704628,37	2290969,85
401	704644,34	2290927,00
402	704642,42	2290926,27
403	704655,23	2290897,40
404	704666,82	2290865,07
405	704671,75	2290848,38
406	704676,85	2290831,07
407	704683,62	2290814,50
408	704685,37	2290810,25
409	704687,55	2290804,92
410	704702,22	2290777,28
411	704716,98	2290727,04
412	704720,98	2290713,56
413	704731,28	2290671,75
414	704737,83	2290673,59



Номера характерных точек образуемого земельного участка	Координаты характерных точек образуемого земельного участка, м (система координат МСК-29, зона 2)	
	X	Y
415	704738,92	2290669,74
416	704742,53	2290670,76
417	704754,58	2290647,52
418	704758,56	2290613,40
419	704728,14	2290588,02
420	704720,07	2290580,06
421	704706,92	2290590,12
422	704691,84	2290587,94
423	704684,79	2290591,61
424	704683,32	2290599,22
425	704684,27	2290601,28
426	704671,64	2290607,14
427	704669,94	2290603,71
428	704667,55	2290598,88
429	704667,17	2290598,12
430	704668,88	2290587,56
431	704669,42	2290587,74
432	704670,73	2290584,66
433	704671,15	2290580,65
434	704686,90	2290572,48
435	704686,49	2290574,71
436	704698,62	2290576,60
437	704699,13	2290573,06
438	704702,11	2290573,64
439	704708,19	2290568,99
440	704709,91	2290567,68
441	704712,55	2290546,74
442	704698,47	2290544,32
443	704699,01	2290541,31
444	704685,54	2290538,96
445	704687,44	2290528,14
446	704700,80	2290530,55
447	704701,09	2290528,6
448	704714,54	2290530,90
449	704717,01	2290511,31
450	704718,87	2290493,10
451	704718,69	2290464,79
452	704704,64	2290469,38
453	704693,47	2290476,36



Номера характерных точек образуемого земельного участка	Координаты характерных точек образуемого земельного участка, м (система координат МСК-29, зона 2)	
	X	Y
454	704648,27	2290466,12
455	704645,38	2290466,59
456	704618,00	2290470,97
457	704601,23	2290475,31
458	704585,06	2290480,76
459	704521,53	2290493,60
460	704514,00	2290500,73
461	704503,08	2290499,73
462	704495,60	2290498,89
463	704487,76	2290497,96
464	704393,12	2290485,42
465	704374,24	2290502,22
466	704372,90	2290501,64
467	704362,12	2290519,56
468	704335,00	2290581,20
469	704328,73	2290585,30
470	704328,52	2290586,76
471	704372,36	2290585,55
472	704427,77	2290599,43
473	704444,47	2290604,93
474	704534,34	2290644,41
475	704533,09	2290648,46
476	704558,13	2290654,59
477	704558,64	2290652,51
478	704573,13	2290652,87
479	704575,04	2290649,70
480	704569,07	2290646,01
481	704574,36	2290614,65
482	704577,25	2290613,40
483	704583,10	2290610,92
484	704586,92	2290593,54
485	704575,83	2290589,85
486	704566,96	2290595,74
487	704563,81	2290608,88
488	704544,36	2290603,66
489	704543,34	2290608,85
490	704532,89	2290607,11
491	704501,01	2290600,63
492	704501,87	2290595,72



Номера характерных точек образуемого земельного участка	Координаты характерных точек образуемого земельного участка, м (система координат МСК-29, зона 2)	
	X	Y
493	704505,31	2290596,24
494	704512,47	2290554,87
495	704509,07	2290554,29
496	704509,33	2290552,85
497	704523,20	2290555,25
498	704516,99	2290590,82
499	704553,62	2290597,70
500	704556,61	2290580,35
501	704542,25	2290577,88
502	704543,11	2290555,90
503	704548,64	2290556,58
504	704555,56	2290557,47
505	704555,80	2290571,84
506	704590,64	2290578,66
507	704602,47	2290583,02
508	704603,58	2290583,19
509	704602,87	2290588,60
510	704622,16	2290590,69
511	704620,98	2290595,64
512	704617,57	2290596,93
513	704615,12	2290598,13
514	704614,43	2290597,80
515	704605,74	2290596,10
516	704600,52	2290598,66
517	704596,58	2290603,65
518	704591,78	2290625,44
519	704596,88	2290630,31
520	704596,26	2290643,32
521	704610,23	2290643,60
522	704633,17	2290661,02
523	704646,96	2290670,36
524	704652,69	2290671,82
525	704646,21	2290698,23
526	704642,68	2290697,32
527	704628,40	2290697,68
528	704633,72	2290676,92
529	704623,84	2290674,02
530	704614,85	2290667,22
531	704606,09	2290704,10



Номера характерных точек образуемого земельного участка	Координаты характерных точек образуемого земельного участка, м (система координат МСК-29, зона 2)	
	X	Y
532	704617,57	2290712,00
533	704626,60	2290727,91
534	704625,47	2290732,79
535	704630,00	2290733,89
536	704633,29	2290739,75
537	704619,41	2290747,71
538	704612,53	2290735,54
539	704614,31	2290727,56
540	704607,10	2290725,93
541	704605,23	2290722,64
542	704591,25	2290711,62
543	704591,03	2290710,53
544	704589,99	2290706,49
545	704600,25	2290668,09
546	704596,85	2290667,16
547	704597,20	2290665,86
548	704598,68	2290659,37
549	704592,27	2290659,24
550	704586,49	2290662,97
551	704585,83	2290662,79
552	704576,07	2290699,02
553	704572,60	2290698,08
554	704559,52	2290694,44
555	704566,10	2290666,54
556	704535,75	2290658,83
557	704535,32	2290658,40
558	704513,88	2290648,61
559	704496,21	2290642,56
560	704496,40	2290639,99
561	704488,47	2290636,07
562	704485,89	2290640,60
563	704444,26	2290622,31
564	704445,38	2290620,28
565	704425,68	2290611,73
566	704424,12	2290615,06
567	704370,60	2290601,61
568	704341,64	2290602,41
569	704333,74	2290602,62
570	704324,96	2290610,70



Номера характерных точек образуемого земельного участка	Координаты характерных точек образуемого земельного участка, м (система координат МСК-29, зона 2)	
	X	Y
571	704321,62	2290636,69
572	704329,59	2290663,68
573	704379,82	2290730,82
574	704388,61	2290732,12
575	704395,15	2290727,23
576	704397,69	2290727,24
577	704397,80	2290725,24
578	704403,03	2290721,33
579	704411,68	2290722,82
580	704417,45	2290730,53
581	704393,17	2290748,69
582	704416,15	2290779,42
583	704437,5	2290799,29
584	704450,89	2290795,33
585	704453,44	2290800,79
586	704460,95	2290798,08
587	704471,64	2290790,12
588	704470,70	2290788,79
589	704486,54	2290783,10
590	704522,74	2290765,90
591	704537,67	2290741,98
592	704562,10	2290736,86
593	704565,39	2290752,52
594	704547,63	2290756,24
595	704533,84	2290778,35
596	704520,67	2290784,28
597	704494,88	2290795,92
598	704479,27	2290802,02
599	704490,01	2290826,58
600	704493,36	2290825,12
601	704498,82	2290834,23
602	704485,91	2290843,68
603	704473,87	2290827,25
604	704470,41	2290817,03
605	704464,24	2290807,94
606	704432,58	2290816,56
607	704404,19	2290790,15
608	704390,51	2290771,84
609	704353,59	2290724,06



Номера характерных точек образуемого земельного участка	Координаты характерных точек образуемого земельного участка, м (система координат МСК-29, зона 2)	
	X	Y
610	704304,97	2290661,83
611	704306,51	2290627,85
612	704310,15	2290600,70
613	704289,12	2290593,43
614	704269,49	2290584,09
615	704267,68	2290582,88
616	704253,47	2290573,43
617	704255,95	2290568,07
618	704239,48	2290559,83
619	704237,81	2290563,01
620	704219,05	2290550,42
621	704223,70	2290543,47
622	704226,28	2290539,66
623	704267,58	2290568,73
624	704308,15	2290588,72
625	704318,27	2290580,23
626	704327,04	2290574,46
627	704353,22	2290514,95
628	704364,13	2290497,87
629	704371,70	2290477,33
630	704397,30	2290473,10
631	704480,65	2290482,27
632	704490,76	2290485,41
633	704492,79	2290483,63
634	704493,57	2290481,94
635	704515,70	2290478,34
636	704586,86	2290463,64
637	704601,50	2290465,75
638	704626,29	2290457,96
639	704625,02	2290453,10
640	704638,86	2290448,68
641	704664,47	2290454,40
642	704687,03	2290458,27
643	704691,51	2290458,38
644	704705,62	2290449,12
645	704719,20	2290449,56
646	704719,22	2290448,57
647	704729,40	2290448,90
648	704737,63	2290448,78



Номера характерных точек образуемого земельного участка	Координаты характерных точек образуемого земельного участка, м (система координат МСК-29, зона 2)	
	X	Y
649	704754,65	2290449,13
650	704756,28	2290398,02
651	704750,58	2290395,62
652	704750,87	2290405,29
653	704738,87	2290404,95
654	704738,78	2290408,30
655	704716,50	2290410,50
656	704716,50	2290408,68
657	704701,03	2290408,51
658	704700,94	2290402,91
659	704708,47	2290395,21
660	704718,65	2290394,14
661	704719,28	2290383,29
662	704719,61	2290381,79
663	704721,62	2290381,72
664	704720,09	2290368,59
665	704723,32	2290366,13
666	704725,29	2290360,60
667	704724,51	2290333,83
668	704720,80	2290303,26
669	704714,89	2290289,21
670	704707,82	2290275,29
671	704705,40	2290268,40
672	704704,39	2290268,83
673	704696,51	2290250,46
674	704692,36	2290229,31
675	704692,10	2290223,64
676	704692,74	2290212,00
677	704696,85	2290211,50
678	704699,69	2290205,67
679	704705,80	2290194,17
680	704698,19	2290193,87
681	704700,92	2290156,97
682	704708,23	2290157,25
683	704708,26	2290152,18
684	704707,95	2290143,22
685	704712,25	2290127,22
686	704700,89	2290122,23
687	704696,77	2290120,27



Номера характерных точек образуемого земельного участка	Координаты характерных точек образуемого земельного участка, м (система координат МСК-29, зона 2)	
	X	Y
688	704696,39	2290109,34
689	704633,65	2290060,06
690	704612,08	2290045,79
691	704610,09	2290047,90
692	704607,21	2290045,25
693	704605,03	2290047,61
694	704592,74	2290036,22
695	704581,28	2290048,51
696	704562,62	2290031,10
697	704549,44	2290044,81
698	704516,24	2290014,10
699	704542,87	2289985,50
700	704564,97	2289961,82
701	704560,99	2289957,94
702	704584,20	2289932,97
703	704588,27	2289936,86
704	704596,98	2289945,45
705	704606,62	2289946,12
706	704626,9	2289935,15
707	704678,57	2289920,40
708	704675,68	2289911,11
709	704689,54	2289905,16
710	704694,01	2289919,56
711	704708,88	2289915,62
712	704721,33	2289962,16
713	704691,03	2289970,30
714	704691,30	2290036,09
715	704707,62	2290100,76
716	704711,42	2290099,64
717	704722,80	2290116,09
718	704717,36	2290121,40
719	704711,72	2290144,34
720	704711,77	2290152,47
721	704711,65	2290157,39
722	704713,39	2290157,48
723	704710,88	2290193,60
724	704709,94	2290193,55
725	704702,27	2290208,54
726	704701,83	2290212,82



Номера характерных точек образуемого земельного участка	Координаты характерных точек образуемого земельного участка, м (система координат МСК-29, зона 2)	
	X	Y
727	704704,35	2290212,99
728	704703,66	2290226,02
729	704705,05	2290235,58
730	704707,08	2290248,20
731	704714,50	2290264,49
732	704712,70	2290265,28
733	704708,83	2290267,02
734	704710,74	2290272,51
735	704722,96	2290296,83
736	704731,73	2290295,77
737	704732,47	2290295,67
738	704736,72	2290330,67
739	704735,54	2290330,85
740	704734,35	2290352,25
741	704736,04	2290361,10
742	704747,98	2290372,92
743	704748,17	2290379,49
744	704751,56	2290378,66
745	704766,30	2290384,88
746	704788,32	2290393,78
747	704801,54	2290396,76
748	704814,79	2290398,22
749	704814,75	2290400,08
750	704826,99	2290400,43
751	704827,76	2290400,40
752	704855,16	2290399,16
753	704874,45	2290400,11
754	704874,51	2290396,24
755	704882,00	2290396,36
756	704885,51	2290396,42
757	704884,97	2290410,20
758	704889,92	2290414,40
759	704892,94	2290411,92
760	704904,58	2290412,41
761	704904,43	2290416,59
762	704901,03	2290420,44
763	704913,07	2290424,21
764	704930,35	2290423,72
765	704932,58	2290423,88



Номера характерных точек образуемого земельного участка	Координаты характерных точек образуемого земельного участка, м (система координат МСК-29, зона 2)	
	X	Y
766	704932,56	2290411,61
767	704940,52	2290411,64
768	704937,51	2290395,51
769	704935,06	2290363,99
770	704925,11	2290362,14
771	704925,19	2290357,35
772	704915,81	2290356,00
773	704915,30	2290359,53
774	704909,82	2290358,78
775	704883,75	2290368,50
776	704863,90	2290368,18
777	704863,87	2290356,94
778	704857,65	2290345,86
779	704858,82	2290320,53
780	704871,97	2290321,56
781	704871,46	2290328,01
782	704870,79	2290336,57
783	704875,56	2290348,13
784	704885,05	2290348,71
785	704900,58	2290349,64
786	704902,91	2290310,32
787	704909,90	2290310,79
788	704917,43	2290311,09
789	704916,78	2290344,33
790	704932,30	2290347,20
791	704945,71	2290328,82
792	704953,32	2290322,59
793	704955,69	2290292,09
794	704955,82	2290287,09
795	704957,74	2290279,32
796	704959,69	2290279,64
797	704959,74	2290279,41
798	704960,52	2290274,96
799	704961,37	2290270,21
800	704964,68	2290242,23
801	704965,66	2290230,52
802	704966,28	2290230,59
803	704972,04	2290231,22
804	704973,16	2290231,41



Номера характерных точек образуемого земельного участка	Координаты характерных точек образуемого земельного участка, м (система координат МСК-29, зона 2)	
	X	Y
805	704971,76	2290253,60
806	704970,79	2290262,75
807	704971,04	2290267,63
808	704970,68	2290303,44
809	704969,98	2290324,85
810	704985,23	2290323,72
811	705063,86	2290322,55
812	705064,04	2290334,78
813	705058,12	2290338,64
814	704986,60	2290339,70
815	704968,84	2290342,50
816	704955,79	2290342,15
817	704939,29	2290364,77
818	704941,49	2290395,06
819	704945,01	2290411,69
820	704952,27	2290421,49
821	704952,29	2290432,03
822	704932,60	2290432,03
823	704925,73	2290433,85
824	704927,110	2290457,17
825	704922,36	2290505,94
826	704926,37	2290527,91
827	704933,75	2290539,66
828	704945,45	2290548,61
829	704965,11	2290550,86
830	704993,4	2290560,65
831	705004,28	2290555,56
832	705035,57	2290533,89
833	705076,48	2290538,49
834	705073,17	2290530,31
835	705084,90	2290525,46
836	705093,08	2290526,25
837	705111,65	2290545,11
838	705174,41	2290553,75
839	705176,16	2290555,21
840	705200,71	2290560,27
841	705206,23	2290560,99
842	705206,09	2290562,21
843	705206,27	2290562,22



Номера характерных точек образуемого земельного участка	Координаты характерных точек образуемого земельного участка, м (система координат МСК-29, зона 2)	
	X	Y
844	705210,58	2290556,98
845	705224,12	2290555,59
846	705255,12	2290555,08
847	705266,03	2290552,89
848	705266,20	2290553,52
849	705270,21	2290552,35
850	705312,64	2290532,88
851	705334,44	2290489,96
852	705339,06	2290457,68
853	705312,11	2290427,15
854	705313,03	2290395,42
855	705348,70	2290378,95
856	705392,96	2290383,48
857	705391,60	2290396,75
858	705387,18	2290396,29
859	705351,61	2290393,08
860	705337,27	2290401,07
861	705329,63	2290400,46
862	705328,38	2290416,14
863	705317,09	2290415,62
864	705317,13	2290428,28
865	705324,22	2290435,60
866	705346,82	2290460,41
867	705352,28	2290474,20
868	705368,41	2290475,26
869	705369,07	2290463,25
870	705381,64	2290464,03
871	705418,32	2290465,08
872	705446,64	2290467,95
873	705448,37	2290464,03
874	705450,87	2290466,05
875	705454,65	2290461,41
876	705451,17	2290458,58
877	705459,75	2290441,84
878	705462,65	2290444,46
879	705473,51	2290432,00
880	705470,44	2290429,08
881	705491,52	2290410,93
882	705497,99	2290417,54



Номера характерных точек образуемого земельного участка	Координаты характерных точек образуемого земельного участка, м (система координат МСК-29, зона 2)	
	X	Y
883	705502,84	2290412,56
884	705552,58	2290357,64
885	705561,41	2290344,79
886	705558,51	2290339,66
887	705554,91	2290335,20
888	705577,82	2290301,38
889	705600,41	2290255,36
890	705602,49	2290250,53
891	705606,61	2290240,95
892	705607,47	2290239,83
893	705605,64	2290238,45
894	705615,81	2290224,41
895	705595,18	2290206,19
896	705583,46	2290207,92
897	705536,05	2290214,69
898	705533,77	2290198,85
899	705587,55	2290191,12
900	705600,24	2290189,30
901	705624,97	2290211,16
902	705638,65	2290197,98
903	705643,71	2290198,76
904	705659,13	2290183,57
905	705675,12	2290167,80
906	705707,89	2290140,04
907	705718,43	2290127,12
908	705747,28	2290106,07
909	705759,87	2290098,39
910	705761,33	2290101,29
911	705784,40	2290087,31
912	705795,24	2290081,31
913	705797,21	2290079,88
914	705802,44	2290075,56
915	705827,83	2290059,58
916	705800,41	2290020,38
917	705820,76	2290004,88
918	705828,64	2290015,22
919	705817,23	2290023,92
920	705828,43	2290038,72
921	705831,62	2290036,30



Номера характерных точек образуемого земельного участка	Координаты характерных точек образуемого земельного участка, м (система координат МСК-29, зона 2)	
	X	Y
922	705834,49	2290040,10
923	705841,72	2290050,88
924	705880,20	2290027,01
925	705899,62	2290017,68
926	705958,70	2289994,17
927	705955,27	2289972,18
928	705954,92	2289969,69
929	705971,48	2289949,95
930	705962,65	2289929,84
931	705938,71	2289881,72
932	705935,02	2289882,60
933	705934,14	2289881,55
934	705927,64	2289884,38
935	705904,53	2289866,91
936	705896,12	2289879,56
937	705892,89	2289882,44
938	705882,14	2289895,79
939	705883,89	2289897,93
940	705874,03	2289912,76
941	705860,71	2289903,89
942	705875,28	2289881,77
943	705878,65	2289884,09
944	705899,30	2289853,01
945	705895,85	2289850,51
946	705899,23	2289845,41
947	705914,75	2289854,58
948	705929,98	2289866,09
949	705946,23	2289862,68
950	705971,42	2289913,90
951	705965,36	2289917,31
952	705969,96	2289925,42
953	705983,33	2289951,39
954	705965,50	2289972,65
955	705968,25	2289990,47
956	706009,19	2289974,84
957	706052,01	2289958,48
958	706080,15	2289955,13
959	706093,31	2289951,81
960	706088,62	2289941,41



Номера характерных точек образуемого земельного участка	Координаты характерных точек образуемого земельного участка, м (система координат МСК-29, зона 2)	
	X	Y
961	706099,61	2289937,18
962	706107,36	2289955,44
963	706103,08	2289957,22
964	706139,52	2290042,22
965	706139,07	2290045,04
966	706140,00	2290044,68
967	706143,39	2290053,66
968	706148,86	2290051,84
969	706151,05	2290058,41
970	706166,10	2290054,00
971	706177,26	2290050,75
972	706179,78	2290050,06
973	706196,91	2290047,65
974	706203,89	2290046,67
975	706223,81	2290058,42
976	706229,70	2290063,02
977	706231,10	2290076,29
1	706231,21	2290078,82
978	704734,09	2290381,23
979	704726,54	2290381,52
980	704726,39	2290383,42
981	704733,87	2290384,05
978	704734,09	2290381,23
982	704704,27	2290101,77
983	704687,80	2290036,54
984	704687,53	2289971,24
985	704675,19	2289925,12
986	704628,31	2289938,95
987	704619,46	2289943,05
988	704604,46	2289952,82
989	704634,46	2289982,39
990	704602,72	2290016,86
991	704619,31	2290032,21
992	704614,65	2290037,24
993	704617,31	2290039,71
994	704613,64	2290044,22
995	704634,86	2290057,96
996	704691,22	2290101,86
997	704696,10	2290104,22



Номера характерных точек образуемого земельного участка	Координаты характерных точек образуемого земельного участка, м (система координат МСК-29, зона 2)	
	X	Y
982	704704,27	2290101,77

Таблица 3 – Каталог координат характерных точек частей земельных участков, на которые накладывается зона действия публичного сервитута для строительства и реконструкции линейного объекта: канализационные сети и коллекторы, канализационные очистные сооружения (условный номер – Сервитут 1)

Номера характерных точек частей земельных участков	Координаты характерных точек частей земельных участков, м (система координат МСК-29, зона 2)	
	X	Y
<b>Условный номер части земельного участка :1446/чзу1</b>		
<b>Площадь: 36 кв.м.</b>		
977	706231,1	2290076,29
975	706223,81	2290058,42
976	706229,7	2290063,02
977	706231,1	2290076,29
<b>Условный номер части земельного участка :1692/чзу1</b>		
<b>Площадь: 1268 кв.м.</b>		
1	706231,21	2290078,82
2	706225,85	2290079,16
998	706222,73	2290072,5
999	706219,1	2290068,01
1000	706212,97	2290063,32
1001	706209,67	2290061,15
1002	706205,6	2290059,26
1003	706196,53	2290058,45
1004	706187,78	2290058,57
1005	706181,16	2290059,45
1006	706170,41	2290063,1
1007	706162,91	2290065,55
1008	706159,28	2290068,53
13	706158,87	2290069,49
14	706148,8	2290072,92
1009	706148,47	2290072,59



Номера характерных точек частей земельных участков	Координаты характерных точек частей земельных участков, м (система координат МСК-29, зона 2)	
	X	Y
1010	706145,43	2290070,14
1011	706141,15	2290065,2
1012	706100,05	2289968,9
1013	706097,75	2289965,75
1014	706104,97	2289963,15
1015	706105,05	2289964,31
1016	706106,34	2289968,38
1017	706138,68	2290045,82
1018	706143,35	2290057,53
1019	706146,09	2290061,19
1020	706149,18	2290062,52
1021	706150,56	2290062,1
1022	706165,76	2290057,17
1023	706178,05	2290054,23
1024	706197,55	2290052,1
1025	706201,6	2290052,15
1026	706206,15	2290052,7
1027	706209,95	2290054,4
1028	706213,46	2290056,15
1029	706218,58	2290059,9
1030	706222,16	2290062,92
1031	706224,48	2290065,34
1032	706225,79	2290066,97
1033	706227,47	2290069,69
1034	706228,84	2290071,91
977	706231,1	2290076,29
1	706231,21	2290078,82
<b>Условный номер части земельного участка :1444/чзу1</b>		
<b>Площадь: 2 кв.м.</b>		
1035	706129,09	2290046,14
1036	706130,18	2290048,72
1037	706128,96	2290049,17
1035	706129,09	2290046,14
<b>Условный номер части земельного участка :165/чзу1</b>		
<b>Площадь: 28 кв.м.</b>		
973	706196,91	2290047,65
1038	706188,36	2290050,23
1039	706177,69	2290053,01



Номера характерных точек частей земельных участков	Координаты характерных точек частей земельных участков, м (система координат МСК-29, зона 2)	
	X	Y
971	706177,26	2290050,75
972	706179,78	2290050,06
973	706196,91	2290047,65
<b>Условный номер части земельного участка :260/чзу1</b>		
<b>Площадь: 101 кв.м.</b>		
81	706091,41	2290218,08
1040	706089,62	2290224,05
1041	706086,82	2290223,23
1042	706074,26	2290219,57
80	706076,09	2290213,46
81	706091,41	2290218,08
<b>Условный номер части земельного участка :1152/чзу1</b>		
<b>Площадь: 945 кв.м.</b>		
951	706088,76	2290226,9
1043	706088,76	2290226,9
82	706084,95	2290239,63
83	706081,29	2290238,73
84	706078,00	2290249,98
85	706067,91	2290288,32
86	706057,61	2290313,46
87	706057,14	2290314,6
88	706035,5	2290308,56
89	706016,97	2290304,59
1044	706010,7	2290302,06
1045	706012,12	2290296,17
72	706018,73	2290298,83
73	706039,71	2290303,51
74	706053,61	2290307,39
75	706060,95	2290289,49
76	706062,9	2290283,78
77	706072,22	2290248,38
78	706075,45	2290237,29
79	706069,41	2290235,8
1046	706073,22	2290223,07
1043	706088,76	2290226,9
<b>Условный номер части земельного участка :1132/чзу1</b>		
<b>Площадь: 93 кв.м.</b>		



Номера характерных точек частей земельных участков	Координаты характерных точек частей земельных участков, м (система координат МСК-29, зона 2)	
	X	Y
1047	706102,3	2289943,52
1048	706092,32	2289949,58
960	706088,62	2289941,41
961	706099,61	2289937,18
1047	706102,3	2289943,52
<b>Условный номер части земельного участка 29:17:000000:381/чзу1</b>		
<b>Площадь: 9628 кв.м.</b>		
(1)		
962	706107,36	2289955,44
963	706103,08	2289957,22
1049	706105,53	2289962,94
1014	706104,97	2289963,15
1013	706097,75	2289965,75
1050	706096,1	2289966,34
21	706093,84	2289961,06
22	706087,93	2289963,51
23	705905,61	2290032,55
24	705887,9	2290041,06
25	705829,32	2290077,7
1051	705830,35	2290079,19
1052	705816,95	2290087,95
50	705815,74	2290086,2
51	705789,86	2290102,38
52	705787,06	2290102,84
53	705760,22	2290119,65
54	705720,3	2290151,37
55	705693,67	2290172,52
56	705697,41	2290175,57
1053	705686,48	2290187,29
120	705681,96	2290183,63
121	705649,22	2290215,8
122	705644,04	2290215
1054	705642,07	2290216,9
1055	705652,88	2290201,02
1056	705682,18	2290170,92
1057	705714,9	2290141,96
1058	705759,79	2290109,72
1059	705825,91	2290068,51
1060	705870,99	2290038,03



Номера характерных точек частей земельных участков	Координаты характерных точек частей земельных участков, м (система координат МСК-29, зона 2)	
	X	Y
1061	705913,81	2290017,44
1062	706011,78	2289981,65
1063	706013,93	2289987,08
1064	706069,15	2289966,49
1065	706066,38	2289961,19
1066	706090,08	2289952,63
959	706093,31	2289951,81
1067	706093,18	2289951,51
1068	706104,03	2289947,59
962	706107,36	2289955,44
(2)		
126	705641,96	2290244,11
1069	705639,15	2290248,23
1070	705633,49	2290256,51
1071	705621,44	2290247,21
125	705630,74	2290233,55
126	705641,96	2290244,11
(3)		
1072	705572,34	2290346,04
1073	705566,94	2290353,94
1074	705528,19	2290403,98
1075	705497,13	2290439,81
188	705490,14	2290432,48
189	705475,92	2290445,37
190	705458,84	2290478,69
191	705462,29	2290499,74
1076	705448,23	2290532,31
1077	705387,2	2290680,87
1078	705379,02	2290685,39
1079	705374,33	2290690,75
1080	705364,17	2290706,22
1081	705357,22	2290719,75
1082	705355,14	2290728,8
1083	705345,73	2290730,04
284	705346,89	2290722,22
285	705374,11	2290677,57
286	705382,14	2290667,03
287	705396,83	2290629,87
288	705405,64	2290612,68
289	705408,64	2290606,26



Номера характерных точек частей земельных участков	Координаты характерных точек частей земельных участков, м (система координат МСК-29, зона 2)	
	X	Y
290	705429,66	2290556,07
291	705448,83	2290516,49
1084	705445,8	2290498,02
1085	705451,83	2290482,99
1086	705467,49	2290450,76
1087	705510,4	2290405,33
1088	705514,83	2290399,32
884	705552,58	2290357,64
885	705561,41	2290344,79
886	705558,51	2290339,66
1089	705603,4	2290273,71
141	705586,43	2290306,5
142	705564,4	2290339,03
143	705566,16	2290341,83
1072	705572,34	2290346,04
<b>Условный номер части земельного участка :157/чзу1</b>		
<b>Площадь: 67 кв.м.</b>		
1090	705435,3	2291020,45
1091	705437,36	2291020,39
1092	705438,08	2291020,37
1093	705443,43	2291047,6
1094	705442,65	2291048,5
1095	705441,84	2291049,42
1090	705435,3	2291020,45
<b>Условный номер части земельного участка :119/чзу1</b>		
<b>Площадь: 759 кв.м.</b>		
1064	706069,15	2289966,49
1063	706013,93	2289987,08
956	706009,19	2289974,84
957	706052,01	2289958,48
1129	706064,09	2289957,04
1064	706069,15	2289966,49
<b>Условный номер части земельного участка :243/чзу1</b>		
<b>Площадь: 35 кв.м.</b>		
1130	705855,89	2290099,17
1131	705852,12	2290101,51
1132	705847,07	2290092,77



Номера характерных точек частей земельных участков	Координаты характерных точек частей земельных участков, м (система координат МСК-29, зона 2)	
	X	Y
27	705851,84	2290093,32
1130	705855,89	2290099,17
<b>Условный номер части земельного участка :1497/чзу1</b>		
<b>Площадь: 28 кв.м.</b>		
41	705877,42	2290107,78
42	705869,7	2290113,1
1133	705868,03	2290110,33
1134	705876,01	2290105,47
41	705877,42	2290107,78
<b>Условный номер части земельного участка :1226/чзу1</b>		
<b>Площадь: 121 кв.м.</b>		
44	705876,68	2290132,26
1135	705871,51	2290135,4
1136	705861,13	2290118,31
43	705866,27	2290115,19
44	705876,68	2290132,26
<b>Условный номер части земельного участка :1495/чзу1</b>		
<b>Площадь: 100 кв.м.</b>		
1137	705873,74	2290139,15
1138	705867,67	2290147,93
47	705861	2290137,69
1139	705869,66	2290132,46
1137	705873,74	2290139,15
<b>Условный номер части земельного участка :40/чзу1</b>		
<b>Площадь: 4 кв.м.</b>		
1140	705872,93	2290143,71
1141	705868,68	2290148,53
1142	705867,99	2290147,48
1140	705872,93	2290143,71
<b>Условный номер части земельного участка :1591/чзу1</b>		
<b>Площадь: 171 кв.м.</b>		
1143	705838,31	2290059,93
1144	705825,89	2290068,19
1145	705822,41	2290062,99
915	705827,83	2290059,58



Номера характерных точек частей земельных участков	Координаты характерных точек частей земельных участков, м (система координат МСК-29, зона 2)	
	X	Y
1146	705822,27	2290051,63
1147	705829,07	2290047,01
1143	705838,31	2290059,93
<b>Условный номер части земельного участка :244/чзу1</b>		
<b>Площадь: 232 кв.м.</b>		
922	705834,49	2290040,1
1148	705826,74	2290046,09
1149	705810,23	2290024,76
1150	705826,37	2290012,24
918	705828,64	2290015,22
919	705817,23	2290023,92
920	705828,43	2290038,72
921	705831,62	2290036,3
922	705834,49	2290040,1
<b>Условный номер части земельного участка :135/чзу1</b>		
<b>Площадь: 5 кв.м.</b>		
910	705761,33	2290101,29
1151	705759,96	2290102,12
1152	705758,49	2290099,23
909	705759,87	2290098,39
910	705761,33	2290101,29
<b>Условный номер части земельного участка :125/чзу1</b>		
<b>Площадь: 132 кв.м.</b>		
1153	705748,28	2290108,06
906	705707,89	2290140,04
907	705718,43	2290127,12
908	705747,28	2290106,07
1153	705748,28	2290108,06
<b>Условный номер части земельного участка :1706/чзу1</b>		
<b>Площадь: 1352 кв.м.</b>		
(1)		
1154	705816,68	2290228,72
1155	705802,88	2290222,79
1156	705762,89	2290209,37
1157	705724,81	2290195,28
1158	705693,44	2290184,65



Номера характерных точек частей земельных участков	Координаты характерных точек частей земельных участков, м (система координат МСК-29, зона 2)	
	X	Y
1159	705689,78	2290183,76
1160	705697,43	2290175,59
57	705698,25	2290176,24
58	705751,8	2290194,46
59	705788,95	2290207,69
60	705804,91	2290212,96
61	705811,3	2290214,91
1154	705816,68	2290228,72
(2)		
1161	705955,94	2290294,81
1162	705952,4	2290298,86
1163	705935,48	2290293,89
1164	705939,29	2290289,54
1161	705955,94	2290294,81
<b>Условный номер части земельного участка :1447/чзу1</b>		
<b>Площадь: 214 кв.м.</b>		
1157	705724,81	2290195,28
118	705721,38	2290200,59
119	705690,48	2290190,54
1165	705688,85	2290189,22
1158	705693,44	2290184,65
1157	705724,81	2290195,28
<b>Условный номер части земельного участка :1213/чзу1</b>		
<b>Площадь: 219 кв.м.</b>		
1156	705762,89	2290209,37
117	705761,12	2290213,53
118	705721,38	2290200,59
1157	705724,81	2290195,28
1156	705762,89	2290209,37
<b>Условный номер части земельного участка :1230/чзу1</b>		
<b>Площадь: 199 кв.м.</b>		
1155	705802,88	2290222,79
1166	705800,16	2290230,48
116	705798,49	2290226,21
117	705761,12	2290213,53
1156	705762,89	2290209,37
1155	705802,88	2290222,79



Номера характерных точек частей земельных участков	Координаты характерных точек частей земельных участков, м (система координат МСК-29, зона 2)	
	X	Y
<b>Условный номер части земельного участка :990/чзу1</b>		
<b>Площадь: 463 кв.м.</b>		
105	705861,89	2290305,74
106	705841,41	2290300,54
107	705823,87	2290286,93
1167	705831,31	2290275,57
1168	705856,44	2290294,92
105	705861,89	2290305,74
<b>Условный номер части земельного участка :58/чзу1</b>		
<b>Площадь: 132 кв.м.</b>		
66	705923,99	2290301,85
1169	705919,49	2290310,8
1170	705893,23	2290298,41
64	705893,7	2290297,33
65	705913,33	2290302,31
66	705923,99	2290301,85
<b>Условный номер части земельного участка :56/чзу1</b>		
<b>Площадь: 936 кв.м.</b>		
99	705951,86	2290335,25
100	705948,37	2290347,9
101	705941,45	2290351,04
102	705926,36	2290317,76
103	705916,98	2290318,15
1169	705919,49	2290310,8
66	705923,99	2290301,85
67	705928,72	2290301,65
68	705933,89	2290295,72
97	705949,8	2290301,82
98	705941,18	2290311,7
99	705951,86	2290335,25
<b>Условный номер части земельного участка :209/чзу1</b>		
<b>Площадь: 58 кв.м.</b>		
904	705659,13	2290183,57
1171	705637,86	2290207,01
1172	705634,97	2290201,52
902	705638,65	2290197,98



Номера характерных точек частей земельных участков	Координаты характерных точек частей земельных участков, м (система координат МСК-29, зона 2)	
	X	Y
903	705643,71	2290198,76
904	705659,13	2290183,57
<b>Условный номер части земельного участка :1600/чзу1</b>		
<b>Площадь: 556 кв.м.</b>		
1173	705637,85	2290207,02
1174	705617,1	2290222,63
1175	705595,58	2290199,82
899	705587,55	2290191,12
900	705600,24	2290189,3
901	705624,97	2290211,16
1176	705634,95	2290201,54
1173	705637,85	2290207,02
<b>Условный номер части земельного участка :1228/чзу1</b>		
<b>Площадь: 140 кв.м.</b>		
1174	705617,1	2290222,63
894	705615,81	2290224,41
895	705595,18	2290206,19
896	705583,46	2290207,92
1175	705595,58	2290199,82
1174	705617,1	2290222,63
<b>Условный номер части земельного участка :967/чзу1</b>		
<b>Площадь: 259 кв.м.</b>		
128	705669,19	2290269,77
1177	705664,37	2290275,78
1178	705639,06	2290250,87
127	705643,23	2290245,33
128	705669,19	2290269,77
<b>Условный номер части земельного участка :1614/чзу1</b>		
<b>Площадь: 173 кв.м.</b>		
129	705686,14	2290285,71
1179	705679,06	2290290,14
1177	705664,37	2290275,78
128	705669,19	2290269,77
129	705686,14	2290285,71
<b>Условный номер части земельного участка :1698/чзу1</b>		



Номера характерных точек частей земельных участков	Координаты характерных точек частей земельных участков, м (система координат МСК-29, зона 2)	
	X	Y
<b>Площадь: 46 кв.м.</b>		
(1)		
164	705526,59	2290426,37
1180	705523,97	2290429,21
1181	705520,35	2290420,62
164	705526,59	2290426,37
(2)		
1182	705525,84	2290411,32
1183	705519,4	2290418,42
1184	705518,13	2290415,59
1185	705522,22	2290410,87
1186	705525,17	2290407,47
1182	705525,84	2290411,32
<b>Условный номер части земельного участка :957/чзу1</b>		
<b>Площадь: 1 кв.м.</b>		
1187	705518,98	2290434,63
1188	705517,44	2290436,3
1189	705517,07	2290435,4
1187	705518,98	2290434,63
<b>Условный номер части земельного участка :235/чзу1</b>		
<b>Площадь: 197 кв.м.</b>		
167	705536,05	2290494,33
1190	705531,44	2290496,23
1191	705514,93	2290455,41
166	705518,59	2290453,93
167	705536,05	2290494,33
<b>Условный номер части земельного участка :240/чзу1</b>		
<b>Площадь: 235 кв.м.</b>		
168	705553,51	2290534,73
1192	705548,24	2290536,91
1190	705531,44	2290496,23
167	705536,05	2290494,33
168	705553,51	2290534,73
<b>Условный номер части земельного участка :22/чзу1</b>		
<b>Площадь: 67 кв.м.</b>		
1193	705565,89	2290615,6



Номера характерных точек частей земельных участков	Координаты характерных точек частей земельных участков, м (система координат МСК-29, зона 2)	
	X	Y
179	705562,06	2290628,04
180	705557,53	2290626,74
181	705561,59	2290613,03
1194	705564,69	2290613,97
1193	705565,89	2290615,6
<b>Условный номер части земельного участка :1629/чзу1</b>		
<b>Площадь: 206 кв.м.</b>		
174	705601,2	2290620,45
175	705597,47	2290636,07
176	705591,55	2290634,88
177	705589,25	2290634,41
1195	705588,03	2290632,15
1196	705585,03	2290630,13
173	705588,53	2290617,48
174	705601,2	2290620,45
<b>Условный номер части земельного участка :139/чзу1</b>		
<b>Площадь: 247 кв.м.</b>		
1197	705497,98	2290417,53
1198	705481,43	2290434,47
1199	705473	2290426,87
881	705491,52	2290410,93
1197	705497,98	2290417,53
<b>Условный номер части земельного участка :168/чзу1</b>		
<b>Площадь: 1150 кв.м.</b>		
1200	705451,66	2290483,09
1201	705445,7	2290497,42
292	705443,45	2290483,7
293	705417,29	2290481,06
294	705382,06	2290480,16
1202	705380,34	2290480,05
870	705381,64	2290464,03
871	705418,32	2290465,08
872	705446,64	2290467,95
1200	705451,66	2290483,09
<b>Условный номер части земельного участка :1723/чзу1</b>		
<b>Площадь: 242 кв.м.</b>		



Номера характерных точек частей земельных участков	Координаты характерных точек частей земельных участков, м (система координат МСК-29, зона 2)	
	X	Y
870	705381,64	2290464,03
1202	705380,34	2290480,05
1203	705357,64	2290478,56
1204	705357,4	2290474,54
868	705368,41	2290475,26
869	705369,07	2290463,25
870	705381,64	2290464,03
<b>Условный номер части земельного участка :1722/чзу1</b>		
<b>Площадь: 759 кв.м.</b>		
1205	705347,62	2290475,65
297	705345,08	2290493,32
298	705326,79	2290529,36
1206	705317,28	2290531,01
1207	705317,85	2290522,62
851	705334,44	2290489,96
1208	705338,95	2290458,43
1209	705344,91	2290465,32
1205	705347,62	2290475,65
<b>Условный номер части земельного участка :90/чзу1</b>		
<b>Площадь: 414 кв.м.</b>		
(1)		
1210	705323,8	2290435,17
1211	705323,47	2290440,02
853	705312,11	2290427,15
1212	705312,2	2290423,93
1213	705315,84	2290424,93
1214	705317,12	2290425,28
864	705317,13	2290428,28
1210	705323,8	2290435,17
(2)		
1215	705266,3	2290554,02
1216	705255,47	2290557,95
1217	705221,56	2290562,56
1218	705206,31	2290562,17
1219	705208,77	2290559,18
1220	705211,09	2290556,93
845	705224,12	2290555,59
846	705255,12	2290555,08



Номера характерных точек частей земельных участков	Координаты характерных точек частей земельных участков, м (система координат МСК-29, зона 2)	
	X	Y
847	705266,03	2290552,89
848	705266,2	2290553,52
849	705270,21	2290552,35
850	705312,64	2290532,88
1207	705317,85	2290522,62
1206	705317,28	2290531,01
1221	705317,22	2290531,88
1222	705291,39	2290544,9
1215	705266,3	2290554,02
<b>Условный номер части земельного участка :1721/чзу1</b>		
<b>Площадь: 417 кв.м.</b>		
1223	705330,46	2290390,73
861	705329,63	2290400,46
862	705328,38	2290416,14
863	705317,09	2290415,62
1214	705317,12	2290425,28
1213	705315,84	2290424,93
1224	705312,26	2290422,04
1225	705313,02	2290395,67
1226	705313,14	2290395,62
1227	705318,92	2290393,63
1223	705330,46	2290390,73
<b>Условный номер части земельного участка :1689/чзу1</b>		
<b>Площадь: 196 кв.м.</b>		
1228	705350,56	2290389,21
1229	705350,14	2290393,9
860	705337,27	2290401,07
861	705329,63	2290400,46
1223	705330,46	2290390,73
1230	705336,48	2290388,24
1228	705350,56	2290389,21
<b>Условный номер части земельного участка :1175/чзу1</b>		
<b>Площадь: 301 кв.м.</b>		
193	705444,75	2290561,62
194	705444,25	2290562,65
195	705423,27	2290612,74
196	705420,01	2290619,72



Номера характерных точек частей земельных участков	Координаты характерных точек частей земельных участков, м (система координат МСК-29, зона 2)	
	X	Y
197	705411,42	2290636,47
1231	705406,51	2290648,89
1232	705403,14	2290645,12
1233	705439,28	2290569,91
193	705444,75	2290561,62
<b>Условный номер части земельного участка 29:17:000000:386/чзу1</b>		
<b>Площадь: 7363 кв.м.</b>		
1082	705355,14	2290728,8
1096	705354,39	2290748,15
1097	705358,88	2290766,15
1098	705368,92	2290798,38
1099	705389,16	2290846,83
1100	705425,4	2290932,23
1101	705429,48	2290942,16
220	705427,29	2290941,48
221	705419,04	2290949,15
222	705438,25	2290988,16
223	705453,16	2291054,15
224	705457,48	2291101,86
225	705457,61	2291105,02
226	705458,39	2291100,47
227	705464,23	2291101,38
1102	705464,89	2291109,1
1103	705465,31	2291137,99
1104	705464,73	2291160,93
1105	705461,51	2291205,56
1106	705461,2	2291232,91
1107	705461,46	2291260,95
1108	705462,12	2291267,56
248	705464,25	2291317,22
1109	705465,88	2291318,16
1110	705465,87	2291337,8
1111	705460,44	2291375,48
1112	705449,94	2291398,32
1113	705447,58	2291409,07
256	705446,29	2291408,71
257	705453,34	2291383,48
258	705449,31	2291363,74
1114	705450,69	2291345,15



Номера характерных точек частей земельных участков	Координаты характерных точек частей земельных участков, м (система координат МСК-29, зона 2)	
	X	Y
1115	705451,88	2291336,95
259	705451,88	2291329,08
260	705451,88	2291326,59
1116	705451,88	2291306,84
1117	705450,22	2291289,85
261	705448,87	2291260,03
262	705449,89	2291220,72
1118	705447,33	2291220,57
1119	705447,52	2291204,75
1120	705447,82	2291200,56
265	705450,41	2291200,7
266	705451,93	2291142,54
1121	705451,25	2291140,29
1122	705451,31	2291137,95
1123	705450,9	2291109,89
1124	705448,32	2291080,06
1094	705442,65	2291048,5
1093	705443,43	2291047,6
1092	705438,08	2291020,37
1091	705437,36	2291020,39
1125	705430,27	2290985,21
1126	705423,07	2290963,45
1127	705413,46	2290939,94
1128	705411,19	2290934,6
274	705414,37	2290931,64
275	705395,7	2290893,97
276	705394,18	2290894,5
279	705387,92	2290879,77
280	705389,13	2290879,33
281	705377,86	2290851,43
282	705360,54	2290804,92
283	705342,44	2290752,16
1083	705345,73	2290730,04
1082	705355,14	2290728,8
<b>Условный номер части земельного участка :97/чзу1</b>		
<b>Площадь: 28 кв.м.</b>		
218	705437,12	2290939,6
1234	705434,65	2290940,76
1235	705432,55	2290937,13



Номера характерных точек частей земельных участков	Координаты характерных точек частей земельных участков, м (система координат МСК-29, зона 2)	
	X	Y
1236	705432,12	2290928,39
1237	705432,14	2290928,32
216	705434,32	2290929
217	705433,53	2290931,83
218	705437,12	2290939,6
<b>Условный номер части земельного участка :239/чзу1</b>		
<b>Площадь: 1 кв.м.</b>		
1238	705494,01	2291130,25
1239	705491,94	2291131,77
1240	705493,38	2291129,76
1238	705494,01	2291130,25
<b>Условный номер части земельного участка :57/чзу1</b>		
<b>Площадь: 14 кв.м.</b>		
244	705465,56	2291233,07
245	705464,87	2291259,88
1241	705465,2	2291266,98
1242	705464,56	2291267,06
1243	705464,98	2291233,07
244	705465,56	2291233,07
<b>Условный номер части земельного участка :27/чзу1</b>		
<b>Площадь: 1 кв.м.</b>		
246	705465,24	2291267,85
1244	705464,56	2291267,8
1242	705464,56	2291267,06
1241	705465,2	2291266,98
246	705465,24	2291267,85
<b>Условный номер части земельного участка :1540/чзу1</b>		
<b>Площадь: 66 кв.м.</b>		
253	705466,14	2291397,04
254	705461,7	2291413,02
255	705454	2291410,88
1245	705454,03	2291410,84
253	705466,14	2291397,04
<b>Условный номер части земельного участка :101/чзу1</b>		
<b>Площадь: 1575 кв.м.</b>		



Номера характерных точек частей земельных участков	Координаты характерных точек частей земельных участков, м (система координат МСК-29, зона 2)	
	X	Y
(1)		
841	705206,23	2290560,99
1246	705206,1	2290562,16
1247	705091,07	2290547,02
305	705087,9	2290543,8
306	705087,22	2290543,75
307	705086,9	2290546,47
1248	705045,5	2290541,02
1249	705038,75	2290544,31
309	705038,18	2290544,25
1250	705036,52	2290545,4
1251	705005,48	2290560,54
1252	704996,88	2290559,02
831	705004,28	2290555,56
832	705035,57	2290533,89
833	705076,48	2290538,49
834	705073,17	2290530,31
835	705084,9	2290525,46
836	705093,08	2290526,25
837	705111,65	2290545,11
838	705174,41	2290553,75
839	705176,16	2290555,21
840	705200,71	2290560,27
841	705206,23	2290560,99
(2)		
1253	704929,61	2290533,07
827	704933,75	2290539,66
828	704945,45	2290548,61
829	704965,11	2290550,86
1254	704981,34	2290556,48
1255	704979,36	2290556,56
1256	704974,24	2290555,14
1257	704971,74	2290554,07
1258	704940,22	2290547,98
1259	704936,04	2290545,53
1260	704930,55	2290537,62
1253	704929,61	2290533,07
<b>Условный номер части земельного участка :1697/чзу1</b>		
<b>Площадь: 1957 кв.м.</b>		



Номера характерных точек частей земельных участков	Координаты характерных точек частей земельных участков, м (система координат МСК-29, зона 2)	
	X	Y
(1)		
1261	705063,9	2290325,37
1262	705061,8	2290325,44
1263	705042,5	2290327,22
1264	705006,67	2290330,17
1265	704994,07	2290332,17
1266	704980,57	2290335,17
1267	704968,37	2290339,2
1268	704963,9	2290342,37
816	704955,79	2290342,15
817	704939,29	2290364,77
818	704941,49	2290395,06
819	704945,01	2290411,69
1269	704945,75	2290412,69
1270	704948,26	2290425,28
1271	704948,9	2290432,03
1272	704942,24	2290432,03
1273	704938,85	2290411,63
1274	704940,52	2290411,66
768	704937,51	2290395,51
1275	704935,96	2290375,56
1276	704936,97	2290370,5
1277	704940,74	2290357,33
1278	704945,91	2290346,66
1279	704954,56	2290333,18
1280	704959,07	2290325,44
1281	704960,85	2290317,38
1282	704961,51	2290308,74
1283	704965,23	2290250,63
802	704966,28	2290230,59
803	704972,04	2290231,22
806	704970,79	2290262,75
1284	704966,97	2290319,15
1285	704967,96	2290324,06
1286	704971,27	2290325,61
1287	704974,22	2290325,25
1288	704989,49	2290323,66
811	705063,86	2290322,55
1261	705063,9	2290325,37
(2)		



Номера характерных точек частей земельных участков	Координаты характерных точек частей земельных участков, м (система координат МСК-29, зона 2)	
	X	Y
1289	704924,31	2290485,93
1290	704923,07	2290498,61
1291	704913,83	2290490,36
1292	704913,83	2290490,3
1293	704920,88	2290488,79
1289	704924,31	2290485,93
<b>Условный номер части земельного участка :94/чзу1</b>		
<b>Площадь: 33 кв.м.</b>		
812	705064,04	2290334,78
1294	705059,81	2290337,54
1262	705061,8	2290325,44
1261	705063,9	2290325,37
812	705064,04	2290334,78
<b>Условный номер части земельного участка :36/чзу1</b>		
<b>Площадь: 22 кв.м.</b>		
804	704973,16	2290231,41
805	704971,76	2290253,6
806	704970,79	2290262,75
803	704972,04	2290231,22
804	704973,16	2290231,41
<b>Условный номер части земельного участка :1556/чзу1</b>		
<b>Площадь: 6 кв.м.</b>		
1295	704962,49	2290270,39
1296	704961,64	2290275,19
1297	704960,52	2290274,95
799	704961,37	2290270,21
1295	704962,49	2290270,39
<b>Условный номер части земельного участка :1566/чзу1</b>		
<b>Площадь: 2 кв.м.</b>		
1298	704961,03	2290275,07
1299	704960,06	2290279,49
797	704959,74	2290279,41
798	704960,52	2290274,96
1298	704961,03	2290275,07
<b>Условный номер части земельного участка :223/чзу1</b>		



Номера характерных точек частей земельных участков	Координаты характерных точек частей земельных участков, м (система координат МСК-29, зона 2)	
	X	Y
<b>Площадь: 254 кв.м.</b>		
1300	704907,41	2290310,62
1301	704904,55	2290353,68
1302	704882,35	2290352,13
1303	704882,55	2290348,56
784	704885,05	2290348,71
785	704900,58	2290349,64
786	704902,91	2290310,32
1300	704907,41	2290310,62
<b>Условный номер части земельного участка :1705/чзу1</b>		
<b>Площадь: 185 кв.м.</b>		
(1)		
1302	704882,35	2290352,13
1304	704882,33	2290361,61
1305	704882,18	2290368,47
1306	704876,5	2290368,38
1307	704876,71	2290358,47
1308	704875,98	2290351,97
783	704875,56	2290348,13
1309	704882,12	2290348,53
1302	704882,35	2290352,13
(2)		
780	704871,97	2290321,56
781	704871,46	2290328,01
1310	704869,22	2290321,35
780	704871,97	2290321,56
(3)		
755	704882	2290396,36
1311	704881,95	2290399,31
1312	704881,76	2290408,96
1313	704875,77	2290402,21
1314	704875,9	2290396,26
755	704882	2290396,36
<b>Условный номер части земельного участка :1603/чзу1</b>		
<b>Площадь: 242 кв.м.</b>		
(1)		
1314	704875,9	2290396,26
1313	704875,77	2290402,21



Номера характерных точек частей земельных участков	Координаты характерных точек частей земельных участков, м (система координат МСК-29, зона 2)	
	X	Y
751	704827,76	2290400,4
752	704855,16	2290399,16
753	704874,45	2290400,11
754	704874,51	2290396,24
1314	704875,9	2290396,26
(2)		
1307	704876,71	2290358,47
1306	704876,5	2290368,38
776	704863,9	2290368,18
1315	704863,87	2290357,79
1307	704876,71	2290358,47
(3)		
738	704736,72	2290330,67
1316	704735,65	2290330,83
736	704731,73	2290295,77
737	704732,47	2290295,67
738	704736,72	2290330,67
<b>Условный номер части земельного участка :226/чзү1</b>		
<b>Площадь: 212 кв.м.</b>		
1317	704865,86	2290321,08
777	704863,87	2290356,94
778	704857,65	2290345,86
779	704858,82	2290320,53
1317	704865,86	2290321,08
<b>Условный номер части земельного участка :1699/чзү1</b>		
<b>Площадь: 4003 кв.м.</b>		
1318	704883,71	2290415,04
1319	704883,39	2290423,76
323	704883,17	2290429,69
1320	704883,01	2290434,04
1321	704881,96	2290452,31
1322	704882,09	2290461,89
1323	704882,55	2290466,89
1324	704878,37	2290466,71
1325	704873,81	2290465,22
1326	704874,27	2290447,55
1327	704875,21	2290417,84
1328	704873,11	2290415,04



Номера характерных точек частей земельных участков	Координаты характерных точек частей земельных участков, м (система координат МСК-29, зона 2)	
	X	Y
1329	704869,63	2290412,46
1330	704841,8	2290410,95
1331	704806,23	2290407,16
1332	704794,96	2290404,67
1333	704778,83	2290400,62
1334	704772,21	2290398,47
1335	704760,55	2290393,31
1336	704751,7	2290388,82
1337	704744,9	2290382,81
1338	704739	2290375,66
1339	704731,76	2290365,42
1340	704729	2290356,78
1341	704726,39	2290344,76
1342	704725,25	2290327,83
1343	704723,07	2290316,23
1344	704722,16	2290314,46
668	704720,8	2290303,26
669	704714,89	2290289,21
670	704707,82	2290275,29
671	704705,4	2290268,4
672	704704,39	2290268,83
1345	704703,44	2290266,61
1346	704692,92	2290228,83
1347	704692,96	2290224,11
1348	704693,96	2290217,46
1349	704695,39	2290211,68
677	704696,85	2290211,5
678	704699,69	2290205,67
1350	704705,81	2290194,15
1351	704700,51	2290193,96
1352	704702,08	2290188,72
1353	704705,36	2290179,58
1354	704706,72	2290171,75
1355	704707,44	2290158,41
1356	704707,53	2290157,22
682	704708,23	2290157,25
683	704708,26	2290152,18
684	704707,95	2290143,22
685	704712,25	2290127,22
1357	704704	2290123,6



Номера характерных точек частей земельных участков	Координаты характерных точек частей земельных участков, м (система координат МСК-29, зона 2)	
	X	Y
1358	704703,69	2290122,99
1359	704699,82	2290115,29
1360	704698	2290112,74
1361	704696,46	2290111,35
688	704696,39	2290109,34
689	704633,65	2290060,06
690	704612,08	2290045,79
1362	704611,44	2290046,46
1363	704604,96	2290041,34
1364	704609,48	2290034,73
1365	704616,69	2290040,47
994	704613,64	2290044,22
995	704634,86	2290057,96
996	704691,22	2290101,86
997	704696,1	2290104,22
1366	704701,9	2290102,48
1367	704704,62	2290105,22
1368	704708,31	2290111,71
1369	704711,61	2290119,95
1370	704713,14	2290126,42
1371	704714	2290135,06
719	704711,72	2290144,34
720	704711,77	2290152,47
721	704711,65	2290157,39
722	704713,39	2290157,48
1372	704711,71	2290181,62
1373	704709,09	2290188,81
1374	704705,94	2290199,61
1375	704705,57	2290202,08
725	704702,27	2290208,54
726	704701,83	2290212,82
1376	704704,23	2290212,98
1377	704703,43	2290223,08
1378	704703,79	2290235,86
1379	704706,63	2290248,66
732	704712,7	2290265,28
733	704708,83	2290267,02
734	704710,74	2290272,51
735	704722,96	2290296,83
1380	704724,64	2290296,62



Номера характерных точек частей земельных участков	Координаты характерных точек частей земельных участков, м (система координат МСК-29, зона 2)	
	X	Y
1381	704725,57	2290298,97
1382	704729,91	2290310,89
1383	704733,05	2290322,27
740	704734,35	2290352,25
741	704736,04	2290361,1
742	704747,98	2290372,92
743	704748,17	2290379,49
744	704751,56	2290378,66
745	704766,3	2290384,88
746	704788,32	2290393,78
747	704801,54	2290396,76
748	704814,79	2290398,22
749	704814,75	2290400,08
750	704826,99	2290400,43
751	704827,76	2290400,4
1313	704875,77	2290402,21
1312	704881,76	2290408,96
1318	704883,71	2290415,04
<b>Условный номер части земельного участка :210/чзу1</b>		
<b>Площадь: 71 кв.м.</b>		
760	704904,58	2290412,41
761	704904,43	2290416,59
1384	704884,72	2290415,26
1385	704885,19	2290404,57
757	704884,97	2290410,2
758	704889,92	2290414,4
759	704892,94	2290411,92
760	704904,58	2290412,41
<b>Условный номер части земельного участка :224/чзу1</b>		
<b>Площадь: 75 кв.м.</b>		
(1)		
325	704888,15	2290446,01
326	704887,45	2290464,28
1386	704885,33	2290462,99
1387	704886,23	2290444,85
325	704888,15	2290446,01
(2)		
1388	704911,37	2290431,35



Номера характерных точек частей земельных участков	Координаты характерных точек частей земельных участков, м (система координат МСК-29, зона 2)	
	X	Y
1389	704910,98	2290436,98
319	704901,72	2290432,49
1390	704897,61	2290430,93
1388	704911,37	2290431,35
<b>Условный номер части земельного участка :1700/чзу1</b>		
<b>Площадь: 526 кв.м.</b>		
(1)		
1324	704878,37	2290466,71
329	704868,61	2290466,31
1391	704868,63	2290465,84
1325	704873,81	2290465,22
1324	704878,37	2290466,71
(2)		
1290	704923,07	2290498,61
825	704922,36	2290505,94
826	704926,37	2290527,91
1253	704929,61	2290533,07
1260	704930,55	2290537,62
1259	704936,04	2290545,53
1258	704940,22	2290547,98
1392	704940,67	2290557,53
1393	704930,45	2290549,73
1394	704928,88	2290546,2
1395	704926,73	2290542,29
1396	704925,67	2290540,37
1397	704922,96	2290535,12
1398	704921,68	2290531,46
1399	704920,14	2290521,41
1400	704919,99	2290514,97
1401	704919,89	2290508,26
1402	704918,5	2290503,83
1403	704915,77	2290500,11
1404	704913,11	2290497,69
1291	704913,83	2290490,36
1290	704923,07	2290498,61
(3)		
349	704794,5	2290471,8
1405	704790,63	2290472,66
1406	704789,77	2290472,23



Номера характерных точек частей земельных участков	Координаты характерных точек частей земельных участков, м (система координат МСК-29, зона 2)	
	X	Y
1407	704784,37	2290470,09
1408	704782,68	2290462,47
1409	704785,01	2290463,16
1410	704788,05	2290464,58
1411	704792,47	2290467,28
1412	704794,43	2290468,25
349	704794,5	2290471,8
(4)		
1413	704771,73	2290461,61
360	704771,64	2290467,41
1414	704768,91	2290468,87
1415	704767,13	2290469,32
1416	704765,39	2290470,64
1417	704765,28	2290470,8
361	704762,57	2290472,25
1418	704758,9	2290472,23
1419	704759,34	2290471,14
1420	704760,93	2290467,28
1421	704763,56	2290464,21
1422	704766,23	2290462,71
1423	704768,29	2290462,19
1413	704771,73	2290461,61
<b>Условный номер части земельного участка :211/чзу1</b>		
<b>Площадь: 109 кв.м.</b>		
1424	704592,75	2290579,44
1425	704592,45	2290581,12
1426	704552,49	2290573,51
1427	704555,53	2290557,47
504	704555,56	2290557,47
505	704555,8	2290571,84
506	704590,64	2290578,66
1424	704592,75	2290579,44
<b>Условный номер части земельного участка :233/чзу1</b>		
<b>Площадь: 201 кв.м.</b>		
1329	704869,63	2290412,46
1428	704867,72	2290449,11
332	704849,35	2290448,2
333	704850,36	2290442,58



Номера характерных точек частей земельных участков	Координаты характерных точек частей земельных участков, м (система координат МСК-29, зона 2)	
	X	Y
334	704866,83	2290443,25
335	704866,82	2290415,26
336	704864,62	2290413,33
337	704841,74	2290412,52
1330	704841,8	2290410,95
1329	704869,63	2290412,46
<b>Условный номер части земельного участка :1673/чзу1</b>		
<b>Площадь: 1020 кв.м.</b>		
(1)		
1429	704728,5	2290464,2
1430	704728,47	2290493,61
1431	704719,34	2290496,89
1432	704719,83	2290491,08
1433	704723,65	2290491,26
1434	704724,11	2290478,51
1435	704720,19	2290477,66
1436	704720,68	2290463,19
1429	704728,5	2290464,2
(2)		
1437	704700,46	2290465,6
1438	704698,23	2290466,8
1439	704698,05	2290473,07
1440	704695,94	2290474,4
1441	704695,9	2290474,84
453	704693,47	2290476,36
1442	704680,58	2290473,44
1443	704680,69	2290465,26
1444	704697,32	2290466,06
1437	704700,46	2290465,6
(3)		
1445	704742,63	2290597,37
1446	704742,26	2290599,8
1447	704738,79	2290596,91
1448	704739,81	2290595,05
1445	704742,63	2290597,37
(4)		
1449	704713,27	2290571,11
1450	704710,33	2290587,51
421	704706,92	2290590,12



Номера характерных точек частей земельных участков	Координаты характерных точек частей земельных участков, м (система координат МСК-29, зона 2)	
	X	Y
1451	704705,59	2290589,93
1452	704706,07	2290587,06
1453	704704,97	2290584,72
1454	704686,62	2290582,14
423	704684,79	2290591,61
424	704683,32	2290599,22
1455	704682,79	2290601,97
426	704671,64	2290607,14
427	704669,94	2290603,71
1456	704669,6	2290595,75
432	704670,73	2290584,66
433	704671,15	2290580,65
1457	704681,32	2290575,38
1458	704705,1	2290580,03
1459	704708,22	2290578,88
1460	704708,63	2290575,21
1461	704707,28	2290574,93
439	704708,19	2290568,99
440	704709,91	2290567,68
1462	704710,13	2290565,96
1463	704710,72	2290567,85
1464	704712,49	2290570,19
1449	704713,27	2290571,11
(5)		
1465	704758,14	2290635,3
1466	704755,98	2290652,34
1467	704752,51	2290651,52
417	704754,58	2290647,52
1468	704756,04	2290634,97
1465	704758,14	2290635,3
<b>Условный номер части земельного участка :1675/чзy1</b>		
<b>Площадь: 98 кв.м.</b>		
1469	704760,75	2290614,88
1465	704758,14	2290635,3
1468	704756,04	2290634,97
418	704758,56	2290613,4
1446	704742,26	2290599,8
1445	704742,63	2290597,37
1470	704759,08	2290610,9



Номера характерных точек частей земельных участков	Координаты характерных точек частей земельных участков, м (система координат МСК-29, зона 2)	
	X	Y
1471	704760,26	2290612,42
1472	704760,72	2290613,69
1469	704760,75	2290614,88
<b>Условный номер части земельного участка :1686/чзу1</b>		
<b>Площадь: 71 кв.м.</b>		
1473	704714,01	2290530,81
1474	704713,54	2290534,16
1475	704713,1	2290534,09
1476	704687,09	2290530,13
445	704687,44	2290528,14
446	704700,8	2290530,55
447	704701,09	2290528,6
1473	704714,01	2290530,81
<b>Условный номер части земельного участка :1676/чзу1</b>		
<b>Площадь: 282 кв.м.</b>		
1475	704713,1	2290534,09
1477	704711,03	2290546,48
442	704698,47	2290544,32
443	704699,01	2290541,31
444	704685,54	2290538,96
1476	704687,09	2290530,13
1475	704713,1	2290534,09
<b>Условный номер части земельного участка :1631/чзу1</b>		
<b>Площадь: 101 кв.м.</b>		
1460	704708,63	2290575,21
1459	704708,22	2290578,88
1458	704705,1	2290580,03
1457	704681,32	2290575,38
434	704686,9	2290572,48
435	704686,49	2290574,71
436	704698,62	2290576,6
437	704699,13	2290573,06
438	704702,11	2290573,64
439	704708,19	2290568,99
1461	704707,28	2290574,93
1460	704708,63	2290575,21
<b>Условный номер части земельного участка</b>		



Номера характерных точек частей земельных участков	Координаты характерных точек частей земельных участков, м (система координат МСК-29, зона 2)	
	X	Y
<b>:955/чзу1</b>		
<b>Площадь: 558 кв.м.</b>		
1478	704722,44	2290728,76
1479	704716,58	2290748,88
1480	704705,25	2290785,62
1481	704691,32	2290812,5
1482	704685,49	2290815,07
407	704683,62	2290814,5
408	704685,37	2290810,25
409	704687,55	2290804,92
410	704702,22	2290777,28
411	704716,98	2290727,04
1478	704722,44	2290728,76
<b>Условный номер части земельного участка :64/чзу1</b>		
<b>Площадь: 252 кв.м.</b>		
1483	704257,83	2290567,74
1484	704254,46	2290574,09
616	704253,47	2290573,43
617	704255,95	2290568,07
618	704239,48	2290559,83
619	704237,81	2290563,01
620	704219,05	2290550,42
621	704223,7	2290543,47
1485	704239,69	2290554,18
1483	704257,83	2290567,74
<b>Условный номер части земельного участка :227/чзу1</b>		
<b>Площадь: 347 кв.м.</b>		
1486	704829,83	2290410,82
1487	704829,76	2290413,37
340	704825,09	2290415,06
341	704810,49	2290415,11
342	704809,48	2290451,2
343	704821,82	2290451,52
1488	704821,59	2290455,97
1489	704804,68	2290455,58
1490	704806,16	2290410,04
1486	704829,83	2290410,82
<b>Условный номер части земельного участка</b>		



Номера характерных точек частей земельных участков	Координаты характерных точек частей земельных участков, м (система координат МСК-29, зона 2)	
	X	Y
<b>:2/чзу1</b>		
<b>Площадь: 106 кв.м.</b>		
(1)		
369	704734,86	2290491,96
1491	704730,17	2290493,22
1492	704730,97	2290488,88
1493	704730,45	2290465,48
1494	704734,7	2290465,63
365	704734,75	2290474,59
366	704732,81	2290474,56
367	704732,75	2290478,22
368	704734,77	2290478,26
369	704734,86	2290491,96
(2)		
1495	704752,73	2290470,79
1496	704752,38	2290472,18
362	704751,63	2290472,18
1497	704751,68	2290470,12
1495	704752,73	2290470,79
(3)		
1498	704731,02	2290496,18
1499	704729,46	2290497,05
1500	704729,84	2290495,01
1498	704731,02	2290496,18
<b>Условный номер части земельного участка :63/чзу1</b>		
<b>Площадь: 7 кв.м.</b>		
1501	704437,48	2290616,54
1502	704437,38	2290616,81
565	704425,68	2290611,73
566	704424,12	2290615,06
1503	704423,32	2290614,86
1504	704424,78	2290611,1
1501	704437,48	2290616,54
<b>Условный номер части земельного участка :1640/чзу1</b>		
<b>Площадь: 586 кв.м.</b>		
601	704498,82	2290834,23
1505	704494,44	2290837,44
1506	704484,07	2290835,13



Номера характерных точек частей земельных участков	Координаты характерных точек частей земельных участков, м (система координат МСК-29, зона 2)	
	X	Y
1507	704466,26	2290797,19
1508	704479,23	2290791,9
1509	704498,04	2290794,49
597	704494,88	2290795,92
598	704479,27	2290802,02
599	704490,01	2290826,58
600	704493,36	2290825,12
601	704498,82	2290834,23
<b>Условный номер части земельного участка :1731/чзy1</b>		
<b>Площадь: 382 кв.м.</b>		
1510	704675,88	2290849,86
1511	704666,05	2290899,21
1512	704665,99	2290904,11
1513	704665,28	2290904,09
1514	704662,03	2290898,38
1515	704655,4	2290896,94
404	704666,82	2290865,07
405	704671,75	2290848,38
1510	704675,88	2290849,86
<b>Условный номер части земельного участка :1153/чзy1</b>		
<b>Площадь: 897 кв.м.</b>		
1513	704665,28	2290904,09
1516	704652,07	2290939,26
1517	704650,09	2290941,48
399	704638,67	2290973,32
400	704628,37	2290969,85
401	704644,34	2290927
402	704642,42	2290926,27
403	704655,23	2290897,4
1515	704655,4	2290896,94
1514	704662,03	2290898,38
1513	704665,28	2290904,09
<b>Условный номер части земельного участка :1730/чзy1</b>		
<b>Площадь: 240 кв.м.</b>		
1512	704665,99	2290904,11
1518	704665,89	2290912,83
397	704655,94	2290935,27



Номера характерных точек частей земельных участков	Координаты характерных точек частей земельных участков, м (система координат МСК-29, зона 2)	
	X	Y
398	704642,63	2290974,67
399	704638,67	2290973,32
1517	704650,09	2290941,48
1516	704652,07	2290939,26
1513	704665,28	2290904,09
1512	704665,99	2290904,11
<b>Условный номер части земельного участка :129/чзу1</b>		
<b>Площадь: 3 кв.м.</b>		
1519	705806,96	2290028,7
1520	705806,51	2290029,1
1521	705803,41	2290024,67
1522	705803,82	2290024,48
1519	705806,96	2290028,7
<b>Условный номер части земельного участка :230/чзу1</b>		
<b>Площадь: 248 кв.м.</b>		
(1)		
652	704750,87	2290405,29
653	704738,87	2290404,95
654	704738,78	2290408,3
1523	704736,89	2290408,49
1524	704737,03	2290403,68
1525	704750,83	2290404,07
652	704750,87	2290405,29
(2)		
1526	704760,51	2290404,34
1527	704758,98	2290450,52
1528	704735,72	2290449,71
1529	704735,75	2290448,81
648	704737,63	2290448,78
649	704754,65	2290449,13
1530	704756,08	2290404,22
1526	704760,51	2290404,34
<b>Условный номер части земельного участка :212/чзу1</b>		
<b>Площадь: 261 кв.м.</b>		
1531	704553,61	2290597,7
1532	704552,66	2290603,22
1533	704513,74	2290595,97



Номера характерных точек частей земельных участков	Координаты характерных точек частей земельных участков, м (система координат МСК-29, зона 2)	
	X	Y
1534	704517,76	2290573,67
1535	704519,92	2290574,04
498	704516,99	2290590,82
1531	704553,61	2290597,7
<b>Условный номер части земельного участка :981/чзу1</b>		
<b>Площадь: 29 кв.м.</b>		
1536	704321,48	2290672,61
1537	704316,84	2290677,03
1538	704311,22	2290669,83
1536	704321,48	2290672,61
<b>Условный номер части земельного участка :966/чзу1</b>		
<b>Площадь: 181 кв.м.</b>		
1539	704339,58	2290696,73
1540	704335,02	2290700,29
1537	704316,84	2290677,03
1536	704321,48	2290672,61
1539	704339,58	2290696,73
<b>Условный номер части земельного участка :965/чзу1</b>		
<b>Площадь: 165 кв.м.</b>		
1541	704357,64	2290720,9
609	704353,59	2290724,06
1540	704335,02	2290700,29
1539	704339,58	2290696,73
1541	704357,64	2290720,9
<b>Условный номер части земельного участка :963/чзу1</b>		
<b>Площадь: 148 кв.м.</b>		
1542	704375,73	2290745,09
1543	704372,06	2290747,96
609	704353,59	2290724,06
1541	704357,64	2290720,9
1542	704375,73	2290745,09
<b>Условный номер части земельного участка :969/чзу1</b>		
<b>Площадь: 133 кв.м.</b>		
1544	704393,8	2290769,27
608	704390,51	2290771,84



Номера характерных точек частей земельных участков	Координаты характерных точек частей земельных участков, м (система координат МСК-29, зона 2)	
	X	Y
1543	704372,06	2290747,96
1542	704375,73	2290745,09
1544	704393,8	2290769,27
<b>Условный номер части земельного участка :231/чзу1</b>		
<b>Площадь: 109 кв.м.</b>		
1545	704719,91	2290403,38
1546	704719,81	2290410,17
655	704716,5	2290410,5
656	704716,5	2290408,68
657	704701,03	2290408,51
658	704700,94	2290402,91
1547	704701	2290402,85
1545	704719,91	2290403,38
<b>Условный номер части земельного участка :213/чзу1</b>		
<b>Площадь: 231 кв.м.</b>		
(1)		
1548	704602,66	2290667,36
543	704591,03	2290710,53
544	704589,99	2290706,49
545	704600,25	2290668,09
546	704596,85	2290667,16
547	704597,2	2290665,86
1548	704602,66	2290667,36
(2)		
1549	704586,55	2290662,93
550	704586,49	2290662,97
551	704585,83	2290662,79
552	704576,07	2290699,02
553	704572,6	2290698,08
1550	704582,34	2290661,77
1549	704586,55	2290662,93
<b>Условный номер части земельного участка :1648/чзу1</b>		
<b>Площадь: 19 кв.м.</b>		
(1)		
1551	704448,83	2290606,84
1552	704448,67	2290607,3
1553	704445,36	2290605,55



Номера характерных точек частей земельных участков	Координаты характерных точек частей земельных участков, м (система координат МСК-29, зона 2)	
	X	Y
1554	704445,44	2290605,36
1551	704448,83	2290606,84
(2)		
493	704505,31	2290596,24
1555	704504,56	2290601,35
491	704501,01	2290600,63
492	704501,87	2290595,72
493	704505,31	2290596,24
<b>Условный номер части земельного участка :62/чзу1</b>		
<b>Площадь: 1 кв.м.</b>		
1554	704445,44	2290605,36
1553	704445,36	2290605,55
1556	704441,31	2290603,89
473	704444,47	2290604,93
1554	704445,44	2290605,36
<b>Условный номер части земельного участка :214/чзу1</b>		
<b>Площадь: 243 кв.м.</b>		
(1)		
1557	704619,54	2290715,47
1558	704605,25	2290712
1559	704607,07	2290704,78
532	704617,57	2290712
1557	704619,54	2290715,47
(2)		
1560	704640,5	2290675,86
1561	704634,71	2290697,52
527	704628,4	2290697,68
528	704633,72	2290676,92
529	704623,84	2290674,02
1562	704618,8	2290670,21
1560	704640,5	2290675,86
<b>Условный номер части земельного участка :215/чзу1</b>		
<b>Площадь: 57 кв.м.</b>		
1563	704536,15	2290774,65
595	704533,84	2290778,35
596	704520,67	2290784,28
1564	704518,88	2290780,27



Номера характерных точек частей земельных участков	Координаты характерных точек частей земельных участков, м (система координат МСК-29, зона 2)	
	X	Y
1563	704536,15	2290774,65
<b>Условный номер части земельного участка :216/чзу1</b>		
<b>Площадь: 90 кв.м.</b>		
596	704520,67	2290784,28
1565	704504,99	2290791,36
1566	704503,12	2290785,37
1564	704518,88	2290780,27
596	704520,67	2290784,28
<b>Условный номер части земельного участка :1650/чзу1</b>		
<b>Площадь: 155 кв.м.</b>		
1443	704680,69	2290465,26
1442	704680,58	2290473,44
454	704648,27	2290466,12
455	704645,38	2290466,59
1567	704646,52	2290464,93
1443	704680,69	2290465,26
<b>Условный номер части земельного участка :24/чзу1</b>		
<b>Площадь: 671 кв.м.</b>		
950	705971,42	2289913,9
951	705965,36	2289917,31
952	705969,96	2289925,42
1568	705981,59	2289948,01
1569	705977,14	2289953,28
1570	705973,32	2289949,72
1571	705963,16	2289931
930	705962,65	2289929,84
1572	705947,13	2289898,64
1573	705954,85	2289894,5
1574	705960,78	2289892,26
950	705971,42	2289913,9
<b>Условный номер части земельного участка :111/чзу1</b>		
<b>Площадь: 136 кв.м.</b>		
1571	705963,16	2289931
1570	705973,32	2289949,72
1569	705977,14	2289953,28
927	705955,27	2289972,18



Номера характерных точек частей земельных участков	Координаты характерных точек частей земельных участков, м (система координат МСК-29, зона 2)	
	X	Y
928	705954,92	2289969,69
929	705971,48	2289949,95
1571	705963,16	2289931
<b>Условный номер части земельного участка :1164/чзу1</b>		
<b>Площадь: 339 кв.м.</b>		
1574	705960,78	2289892,26
1573	705954,85	2289894,5
1572	705947,13	2289898,64
931	705938,71	2289881,72
932	705935,02	2289882,6
933	705934,14	2289881,55
1575	705950,63	2289871,64
1574	705960,78	2289892,26
<b>Условный номер части земельного участка :1593/чзу1</b>		
<b>Площадь: 476 кв.м.</b>		
1575	705950,63	2289871,64
933	705934,14	2289881,55
1576	705914,11	2289862,65
1577	705899,17	2289845,5
946	705899,23	2289845,41
947	705914,75	2289854,58
948	705929,98	2289866,09
949	705946,23	2289862,68
1575	705950,63	2289871,64
<b>Условный номер части земельного участка :1651/чзу1</b>		
<b>Площадь: 16 кв.м.</b>		
<b>(1)</b>		
519	704596,88	2290630,31
1578	704596,88	2290630,4
1579	704591,67	2290629,21
1580	704592,4	2290626,03
519	704596,88	2290630,31
<b>(2)</b>		
512	704617,57	2290596,93
513	704615,12	2290598,13
514	704614,43	2290597,8
1581	704609,12	2290596,76



Номера характерных точек частей земельных участков	Координаты характерных точек частей земельных участков, м (система координат МСК-29, зона 2)	
	X	Y
1582	704610,32	2290596,15
512	704617,57	2290596,93
<b>Условный номер части земельного участка :1652/чзу1</b>		
<b>Площадь: 9 кв.м.</b>		
427	704669,94	2290603,71
428	704667,55	2290598,88
1456	704669,6	2290595,75
427	704669,94	2290603,71
<b>Условный номер части земельного участка :1653/чзу1</b>		
<b>Площадь: 4104 кв.м.</b>		
1583	704643,05	2290667,71
1584	704604,31	2290660,68
1585	704598,62	2290659,65
548	704598,68	2290659,37
1586	704596,89	2290659,33
1587	704589,49	2290657,99
1588	704573,55	2290664,68
1589	704561,43	2290665,32
1590	704535,34	2290658,35
560	704496,4	2290639,99
1591	704485,04	2290634,37
1592	704468,07	2290626,79
1593	704446,51	2290618,14
1594	704408,8	2290601,56
1595	704374,68	2290594,42
1596	704327,73	2290595,4
1597	704328,48	2290582,38
1598	704350,69	2290521,76
1599	704360,17	2290523,98
468	704335	2290581,2
469	704328,73	2290585,3
470	704328,52	2290586,76
471	704372,36	2290585,55
472	704427,77	2290599,43
1556	704441,31	2290603,89
1553	704445,36	2290605,55
1552	704448,67	2290607,3
1600	704449,83	2290607,28



Номера характерных точек частей земельных участков	Координаты характерных точек частей земельных участков, м (система координат МСК-29, зона 2)	
	X	Y
474	704534,34	2290644,41
475	704533,09	2290648,46
476	704558,13	2290654,59
477	704558,64	2290652,51
1601	704558,67	2290652,53
1602	704561,36	2290653,2
1603	704569,26	2290652,9
1604	704569,56	2290652,78
478	704573,13	2290652,87
1605	704574,33	2290650,88
1606	704579,71	2290648,74
1607	704584,16	2290627,56
1608	704587,66	2290628,27
1579	704591,67	2290629,21
1578	704596,88	2290630,4
520	704596,26	2290643,32
521	704610,23	2290643,6
522	704633,17	2290661,02
1583	704643,05	2290667,71
<b>Условный номер части земельного участка :219/чзу1</b>		
<b>Площадь: 69 кв.м.</b>		
580	704417,45	2290730,53
1609	704405,9	2290739,17
1610	704407,94	2290726,94
1611	704415,77	2290728,29
580	704417,45	2290730,53
<b>Условный номер части земельного участка :1704/чзу1</b>		
<b>Площадь: 743 кв.м.</b>		
<b>(1)</b>		
388	704764,11	2290681,44
1612	704761,37	2290691,19
1613	704728,99	2290681,03
413	704731,28	2290671,75
414	704737,83	2290673,59
1614	704737,95	2290673,17
1615	704750,8	2290676,41
1616	704752,14	2290676,84
1617	704758,71	2290678,93



Номера характерных точек частей земельных участков	Координаты характерных точек частей земельных участков, м (система координат МСК-29, зона 2)	
	X	Y
387	704758,62	2290679,78
388	704764,11	2290681,44
(2)		
1618	704328,1	2290588,92
1596	704327,73	2290595,4
1619	704308,64	2290596,32
1620	704302,19	2290593,94
1621	704295,87	2290591,02
1622	704284,76	2290585,59
1623	704282,52	2290585,39
1624	704280,38	2290585,76
1625	704277,97	2290586,37
1626	704276,21	2290587,29
1627	704270,63	2290584,63
1628	704271,22	2290583,9
1629	704272,1	2290583,18
1630	704275,67	2290581,32
1631	704279,36	2290580,31
1632	704284,69	2290579,01
1633	704288,2	2290578,9
624	704308,15	2290588,72
1634	704310,87	2290589,58
1635	704323,45	2290589,12
1618	704328,1	2290588,92
<b>Условный номер части земельного участка :1657/чзу1</b>		
<b>Площадь: 231 кв.м.</b>		
1636	704597,36	2290581,9
1637	704596,97	2290585,8
1638	704596,1	2290587,34
500	704556,61	2290580,35
1639	704557,63	2290574,5
1425	704592,45	2290581,12
1636	704597,36	2290581,9
<b>Условный номер части земельного участка :1687/чзу1</b>		
<b>Площадь: 116 кв.м.</b>		
1448	704739,81	2290595,05
1447	704738,79	2290596,91
419	704728,14	2290588,02



Номера характерных точек частей земельных участков	Координаты характерных точек частей земельных участков, м (система координат МСК-29, зона 2)	
	X	Y
420	704720,07	2290580,06
1450	704710,33	2290587,51
1449	704713,27	2290571,11
1640	704716,76	2290575,21
1641	704719,98	2290578,73
1642	704729,66	2290586,81
1448	704739,81	2290595,05
<b>Условный номер части земельного участка :1659/чзу1</b>		
<b>Площадь: 2 кв.м.</b>		
508	704603,58	2290583,19
1643	704602,96	2290587,92
1644	704602,59	2290587,46
1645	704603,06	2290583,11
508	704603,58	2290583,19
<b>Условный номер части земельного участка :1672/чзу1</b>		
<b>Площадь: 1409 кв.м.</b>		
(1)		
510	704622,16	2290590,69
511	704620,98	2290595,64
512	704617,57	2290596,93
1582	704610,32	2290596,15
1581	704609,12	2290596,76
515	704605,74	2290596,1
516	704600,52	2290598,66
517	704596,58	2290603,65
518	704591,78	2290625,44
1580	704592,4	2290626,03
1579	704591,67	2290629,21
1608	704587,66	2290628,27
1646	704588,77	2290618,9
1647	704584,72	2290614,76
482	704577,25	2290613,4
483	704583,1	2290610,92
1648	704583,63	2290608,52
1649	704587,07	2290609,11
1650	704591,69	2290606,04
1651	704595,64	2290588,16
1638	704596,1	2290587,34



Номера характерных точек частей земельных участков	Координаты характерных точек частей земельных участков, м (система координат МСК-29, зона 2)	
	X	Y
1637	704596,97	2290585,8
1636	704597,36	2290581,9
1425	704592,45	2290581,12
1424	704592,75	2290579,44
507	704602,47	2290583,02
1645	704603,06	2290583,11
1644	704602,59	2290587,46
1643	704602,96	2290587,92
509	704602,87	2290588,6
510	704622,16	2290590,69
(2)		
1652	704564,67	2290605,28
487	704563,81	2290608,88
488	704544,36	2290603,66
1653	704543,89	2290606,04
1654	704539,4	2290604,94
1655	704538,74	2290608,08
490	704532,89	2290607,11
1555	704504,56	2290601,35
493	704505,31	2290596,24
494	704512,47	2290554,87
495	704509,07	2290554,29
496	704509,33	2290552,85
1656	704520,31	2290554,75
1657	704518,04	2290566,97
1658	704521,05	2290567,58
1535	704519,92	2290574,04
1534	704517,76	2290573,67
1533	704513,74	2290595,97
1532	704552,66	2290603,22
1652	704564,67	2290605,28
(3)		
1639	704557,63	2290574,5
500	704556,61	2290580,35
501	704542,25	2290577,88
1659	704542,48	2290571,91
1660	704545,58	2290572,54
503	704548,64	2290556,58
1427	704555,53	2290557,47
1426	704552,49	2290573,51



Номера характерных точек частей земельных участков	Координаты характерных точек частей земельных участков, м (система координат МСК-29, зона 2)	
	X	Y
1639	704557,63	2290574,5
(4)		
1602	704561,36	2290653,2
1601	704558,67	2290652,53
477	704558,64	2290652,51
1661	704561,28	2290652,58
1602	704561,36	2290653,2
(5)		
432	704670,73	2290584,66
1456	704669,6	2290595,75
428	704667,55	2290598,88
429	704667,17	2290598,12
430	704668,88	2290587,56
431	704669,42	2290587,74
432	704670,73	2290584,66
(6)		
1567	704646,52	2290464,93
455	704645,38	2290466,59
1662	704633,25	2290468,53
1663	704632,28	2290464,79
1567	704646,52	2290464,93
(7)		
1600	704449,83	2290607,28
1552	704448,67	2290607,3
1551	704448,83	2290606,84
1600	704449,83	2290607,28
<b>Условный номер части земельного участка :1665/чзу1</b>		
<b>Площадь: 440 кв.м.</b>		
(1)		
1646	704588,77	2290618,9
1608	704587,66	2290628,27
1607	704584,16	2290627,56
1606	704579,71	2290648,74
1605	704574,33	2290650,88
479	704575,04	2290649,7
480	704569,07	2290646,01
481	704574,36	2290614,65
482	704577,25	2290613,4
1647	704584,72	2290614,76



Номера характерных точек частей земельных участков	Координаты характерных точек частей земельных участков, м (система координат МСК-29, зона 2)	
	X	Y
1646	704588,77	2290618,9
(2)		
1604	704569,56	2290652,78
1603	704569,26	2290652,9
1602	704561,36	2290653,2
1661	704561,28	2290652,58
1604	704569,56	2290652,78
<b>Условный номер части земельного участка :1708/чзу1</b>		
<b>Площадь: 1134 кв.м.</b>		
383	704766,69	2290615,29
384	704766,19	2290619,54
385	704759,62	2290670,71
386	704759,15	2290674,75
1617	704758,71	2290678,93
1616	704752,14	2290676,84
1664	704753,95	2290674,19
1665	704755,99	2290652,34
1465	704758,14	2290635,3
1469	704760,75	2290614,88
1472	704760,72	2290613,69
1471	704760,26	2290612,42
1470	704759,08	2290610,9
1445	704742,63	2290597,37
1448	704739,81	2290595,05
1642	704729,66	2290586,81
1641	704719,98	2290578,73
1640	704716,76	2290575,21
1449	704713,27	2290571,11
1464	704712,49	2290570,19
1463	704710,72	2290567,85
1462	704710,13	2290565,96
441	704712,55	2290546,74
1477	704711,03	2290546,48
1475	704713,1	2290534,09
1474	704713,54	2290534,16
1473	704714,01	2290530,81
448	704714,54	2290530,9
449	704717,01	2290511,31
1666	704717,07	2290510,76



Номера характерных точек частей земельных участков	Координаты характерных точек частей земельных участков, м (система координат МСК-29, зона 2)	
	X	Y
1667	704720,55	2290508,29
1668	704722,82	2290504,94
1669	704726,93	2290499,8
1499	704729,46	2290497,05
1498	704731,02	2290496,18
371	704734	2290499,12
372	704731,17	2290500,77
373	704721,8	2290513,57
374	704717,19	2290541,72
375	704715,17	2290557,4
376	704717,82	2290565,04
377	704723,95	2290574,22
378	704733,23	2290582,51
379	704755,07	2290600,52
380	704758,05	2290602,94
381	704764,08	2290607,34
382	704766,54	2290612,27
383	704766,69	2290615,29
<b>Условный номер части земельного участка :1707/чзу1</b>		
<b>Площадь: 440 кв.м.</b>		
(1)		
1670	704609,13	2290661,56
1671	704606,02	2290674,43
1672	704599,14	2290702,28
1673	704595,31	2290714,82
542	704591,25	2290711,62
543	704591,03	2290710,53
1548	704602,66	2290667,36
1584	704604,31	2290660,68
1670	704609,13	2290661,56
(2)		
1674	704504,09	2290791,76
1509	704498,04	2290794,49
1508	704479,23	2290791,9
1675	704476,17	2290790,25
1676	704473,18	2290788,45
1677	704472,74	2290788,06
1678	704480,24	2290785,36
1679	704484,74	2290786,75



Номера характерных точек частей земельных участков	Координаты характерных точек частей земельных участков, м (система координат МСК-29, зона 2)	
	X	Y
1680	704494,78	2290788,03
1681	704500,7	2290789,23
1682	704503,68	2290791,23
1674	704504,09	2290791,76
<b>Условный номер части земельного участка :1620/чзу1</b>		
<b>Площадь: 140 кв.м.</b>		
(1)		
1345	704703,44	2290266,61
673	704696,51	2290250,46
674	704692,36	2290229,31
1683	704692,34	2290228,95
1346	704692,92	2290228,83
1345	704703,44	2290266,61
(2)		
1684	704727,08	2290360,83
1685	704726,35	2290371,51
1686	704724,87	2290372,03
665	704723,32	2290366,13
666	704725,29	2290360,6
667	704724,51	2290333,83
1344	704722,16	2290314,46
1343	704723,07	2290316,23
1342	704725,25	2290327,83
1684	704727,08	2290360,83
<b>Условный номер части земельного участка :1471/чзу1</b>		
<b>Площадь: 4 кв.м.</b>		
1687	704718,74	2289952,47
1688	704716,23	2289950,96
1689	704717,62	2289948,28
1687	704718,74	2289952,47
<b>Условный номер части земельного участка :1165/чзу1</b>		
<b>Площадь: 102 кв.м.</b>		
1690	704727,13	2290710,07
1478	704722,44	2290728,76
411	704716,98	2290727,04
412	704720,98	2290713,56
1691	704722,19	2290708,66



Номера характерных точек частей земельных участков	Координаты характерных точек частей земельных участков, м (система координат МСК-29, зона 2)	
	X	Y
1690	704727,13	2290710,07
<b>Условный номер части земельного участка :1703/чзу1</b>		
<b>Площадь: 2097 кв.м.</b>		
1692	704747,74	2290687,17
1693	704746,1	2290692,54
390	704742,86	2290691,63
391	704736,43	2290717,73
392	704717,11	2290783,35
393	704702,06	2290811,72
394	704691,97	2290836,38
395	704682,03	2290870,04
1694	704671,54	2290899,3
1695	704671,7	2290897,3
1696	704673,49	2290879,76
1697	704676,53	2290859,52
1698	704683,84	2290827,35
1481	704691,32	2290812,5
1480	704705,25	2290785,62
1479	704716,58	2290748,88
1478	704722,44	2290728,76
1690	704727,13	2290710,07
1699	704730,88	2290694,52
1700	704732,21	2290686,18
1701	704731,89	2290682
1692	704747,74	2290687,17
<b>Условный номер части земельного участка :1567/чзу1</b>		
<b>Площадь: 17 кв.м.</b>		
1702	705370,65	2290713,98
1703	705366,07	2290721,5
1704	705365,6	2290721,45
1705	705365,95	2290717,5
1706	705366,85	2290713,9
1702	705370,65	2290713,98
<b>Условный номер части земельного участка :1598/чзу1</b>		
<b>Площадь: 1 кв.м.</b>		
1707	704640,2	2290448,98
1708	704637,05	2290449,26



Номера характерных точек частей земельных участков	Координаты характерных точек частей земельных участков, м (система координат МСК-29, зона 2)	
	X	Y
640	704638,86	2290448,68
1707	704640,2	2290448,98
<b>Условный номер части земельного участка :1623/чзу1</b>		
<b>Площадь: 360 кв.м.</b>		
1596	704327,73	2290595,4
1709	704326,61	2290609,18
570	704324,96	2290610,7
1710	704324,28	2290615,98
1711	704308,22	2290615,08
612	704310,15	2290600,7
1712	704298,98	2290596,84
1596	704327,73	2290595,4
<b>Условный номер части земельного участка :1624/чзу1</b>		
<b>Площадь: 315 кв.м.</b>		
1710	704324,28	2290615,98
1713	704321,71	2290636,01
1714	704306,23	2290634,09
611	704306,51	2290627,85
1711	704308,22	2290615,08
1710	704324,28	2290615,98
<b>Условный номер части земельного участка :1621/чзу1</b>		
<b>Площадь: 434 кв.м.</b>		
1715	704323,77	2290643,99
1716	704322,29	2290662,43
1717	704305,15	2290657,81
1714	704306,23	2290634,09
1713	704321,71	2290636,01
571	704321,62	2290636,69
1715	704323,77	2290643,99
<b>Условный номер части земельного участка :1607/чзу1</b>		
<b>Площадь: 597 кв.м.</b>		
<b>(1)</b>		
1718	704425,15	2290610,23
1504	704424,78	2290611,1
1503	704423,32	2290614,86
567	704370,6	2290601,61



Номера характерных точек частей земельных участков	Координаты характерных точек частей земельных участков, м (система координат МСК-29, зона 2)	
	X	Y
568	704341,64	2290602,41
1719	704342,03	2290598,98
1720	704353,63	2290598,47
1721	704372,47	2290599,11
1722	704391,41	2290601,67
1723	704412,74	2290606,27
1718	704425,15	2290610,23
(2)		
560	704496,4	2290639,99
561	704488,47	2290636,07
562	704485,89	2290640,6
563	704444,26	2290622,31
564	704445,38	2290620,28
1724	704445,34	2290620,26
1593	704446,51	2290618,14
1592	704468,07	2290626,79
1591	704485,04	2290634,37
560	704496,4	2290639,99
<b>Условный номер части земельного участка :1664/чзу1</b>		
<b>Площадь: 108 кв.м.</b>		
(1)		
503	704548,64	2290556,58
1660	704545,58	2290572,54
1659	704542,48	2290571,91
502	704543,11	2290555,9
503	704548,64	2290556,58
(2)		
497	704523,2	2290555,25
1658	704521,05	2290567,58
1657	704518,04	2290566,97
1656	704520,31	2290554,75
497	704523,2	2290555,25
<b>Условный номер части земельного участка :1663/чзу1</b>		
<b>Площадь: 2362 кв.м.</b>		
1725	704721,95	2290452,22
1436	704720,68	2290463,19
1726	704717,11	2290463,1
1437	704700,46	2290465,6



Номера характерных точек частей земельных участков	Координаты характерных точек частей земельных участков, м (система координат МСК-29, зона 2)	
	X	Y
1444	704697,32	2290466,06
1443	704680,69	2290465,26
1567	704646,52	2290464,93
1663	704632,28	2290464,79
1727	704584,61	2290480,85
459	704521,53	2290493,6
460	704514	2290500,73
461	704503,08	2290499,73
462	704495,6	2290498,89
463	704487,76	2290497,96
1728	704489,54	2290486,94
1729	704520,44	2290489,36
1730	704593,8	2290464,64
637	704601,5	2290465,75
638	704626,29	2290457,96
1731	704625,27	2290454,04
1732	704629,72	2290452,54
1733	704659,47	2290453,28
641	704664,47	2290454,4
642	704687,03	2290458,27
643	704691,51	2290458,38
1734	704697,81	2290454,24
1735	704698,9	2290454,27
1725	704721,95	2290452,22
<b>Условный номер части земельного участка :257/чзу1</b>		
<b>Площадь: 22 кв.м.</b>		
1686	704724,87	2290372,03
1736	704720,63	2290373,2
664	704720,09	2290368,59
665	704723,32	2290366,13
1686	704724,87	2290372,03
<b>Условный номер части земельного участка :1662/чзу1</b>		
<b>Площадь: 52 кв.м.</b>		
1662	704633,25	2290468,53
456	704618	2290470,97
457	704601,23	2290475,31
458	704585,06	2290480,76
1727	704584,61	2290480,85



Номера характерных точек частей земельных участков	Координаты характерных точек частей земельных участков, м (система координат МСК-29, зона 2)	
	X	Y
1663	704632,28	2290464,79
1662	704633,25	2290468,53
<b>Условный номер части земельного участка :1596/чзу1</b>		
<b>Площадь: 5 кв.м.</b>		
1737	704562,91	2290665,73
556	704535,75	2290658,83
557	704535,32	2290658,4
1590	704535,34	2290658,35
1737	704562,91	2290665,73
<b>Условный номер части земельного участка :1660/чзу1</b>		
<b>Площадь: 611 кв.м.</b>		
1638	704596,1	2290587,34
1651	704595,64	2290588,16
1650	704591,69	2290606,04
1649	704587,07	2290609,11
1648	704583,63	2290608,52
484	704586,92	2290593,54
485	704575,83	2290589,85
486	704566,96	2290595,74
1652	704564,67	2290605,28
1532	704552,66	2290603,22
499	704553,62	2290597,7
500	704556,61	2290580,35
1638	704596,1	2290587,34
<b>Условный номер части земельного участка :148/чзу1</b>		
<b>Площадь: 42 кв.м.</b>		
1738	704734,49	2290376,05
978	704734,09	2290381,23
979	704726,54	2290381,52
1739	704727,02	2290375,43
1738	704734,49	2290376,05
<b>Условный номер части земельного участка :1611/чзу1</b>		
<b>Площадь: 172 кв.м.</b>		
1740	704611,95	2290675,91
1741	704604,82	2290703,68
1672	704599,14	2290702,28



Номера характерных точек частей земельных участков	Координаты характерных точек частей земельных участков, м (система координат МСК-29, зона 2)	
	X	Y
1671	704606,02	2290674,43
1740	704611,95	2290675,91
<b>Условный номер части земельного участка :1594/чзу1</b>		
<b>Площадь: 6060 кв.м.</b>		
989	704634,46	2289982,39
1742	704589,84	2290030,75
1743	704575,88	2290017,31
696	704562,62	2290031,1
697	704549,44	2290044,81
698	704516,24	2290014,1
699	704542,87	2289985,5
700	704564,97	2289961,82
703	704588,27	2289936,86
704	704596,98	2289945,45
988	704604,46	2289952,82
989	704634,46	2289982,39
<b>Условный номер части земельного участка :1736/чзу1</b>		
<b>Площадь: 116 кв.м.</b>		
(1)		
1453	704704,97	2290584,72
1452	704706,07	2290587,06
1451	704705,59	2290589,93
422	704691,84	2290587,94
423	704684,79	2290591,61
1454	704686,62	2290582,14
1453	704704,97	2290584,72
(2)		
424	704683,32	2290599,22
425	704684,27	2290601,28
1455	704682,79	2290601,97
424	704683,32	2290599,22
<b>Условный номер части земельного участка :77/чзу1</b>		
<b>Площадь: 104 кв.м.</b>		
1744	705000,57	2290568,33
311	704993,97	2290571,42
312	704962,88	2290560,67
1745	704960	2290560,34



Номера характерных точек частей земельных участков	Координаты характерных точек частей земельных участков, м (система координат МСК-29, зона 2)	
	X	Y
1746	704963,29	2290557,95
1747	704987,06	2290566,53
1744	705000,57	2290568,33
<b>Условный номер части земельного участка :69/чзу1</b>		
<b>Площадь: 47 кв.м.</b>		
1748	704337,28	2290551,18
1749	704330,06	2290575,22
1750	704321,16	2290578,33
626	704327,04	2290574,46
1748	704337,28	2290551,18
<b>Условный номер части кадастрового квартала 29:17:010101</b>		
<b>Площадь: 57567 кв.м.</b>		
(1)		
1633	704288,2	2290578,9
1632	704284,69	2290579,01
1631	704279,36	2290580,31
1630	704275,67	2290581,32
1629	704272,1	2290583,18
1628	704271,22	2290583,9
1627	704270,63	2290584,63
614	704269,49	2290584,09
615	704267,68	2290582,88
1484	704254,46	2290574,09
1483	704257,83	2290567,74
1485	704239,69	2290554,18
621	704223,7	2290543,47
622	704226,28	2290539,66
623	704267,58	2290568,73
1633	704288,2	2290578,9
(2)		
1619	704308,64	2290596,32
1712	704298,98	2290596,84
613	704289,12	2290593,43
1626	704276,21	2290587,29
1625	704277,97	2290586,37
1624	704280,38	2290585,76
1623	704282,52	2290585,39
1622	704284,76	2290585,59



Номера характерных точек частей земельных участков	Координаты характерных точек частей земельных участков, м (система координат МСК-29, зона 2)	
	X	Y
1621	704295,87	2290591,02
1620	704302,19	2290593,94
1619	704308,64	2290596,32
(3)		
1593	704446,51	2290618,14
1724	704445,34	2290620,26
1502	704437,38	2290616,81
1501	704437,48	2290616,54
1504	704424,78	2290611,1
1718	704425,15	2290610,23
1723	704412,74	2290606,27
1722	704391,41	2290601,67
1721	704372,47	2290599,11
1720	704353,63	2290598,47
1719	704342,03	2290598,98
568	704341,64	2290602,41
569	704333,74	2290602,62
1709	704326,61	2290609,18
1596	704327,73	2290595,4
1595	704374,68	2290594,42
1594	704408,8	2290601,56
1593	704446,51	2290618,14
(4)		
1505	704494,44	2290837,44
602	704485,91	2290843,68
603	704473,87	2290827,25
604	704470,41	2290817,03
605	704464,24	2290807,94
606	704432,58	2290816,56
607	704404,19	2290790,15
608	704390,51	2290771,84
1544	704393,8	2290769,27
1542	704375,73	2290745,09
1541	704357,64	2290720,9
1539	704339,58	2290696,73
1536	704321,48	2290672,61
1538	704311,22	2290669,83
610	704304,97	2290661,83
1717	704305,15	2290657,81
1716	704322,29	2290662,43



Номера характерных точек частей земельных участков	Координаты характерных точек частей земельных участков, м (система координат МСК-29, зона 2)	
	X	Y
1715	704323,77	2290643,99
572	704329,59	2290663,68
573	704379,82	2290730,82
574	704388,61	2290732,12
575	704395,15	2290727,23
576	704397,69	2290727,24
577	704397,8	2290725,24
578	704403,03	2290721,33
579	704411,68	2290722,82
1611	704415,77	2290728,29
1610	704407,94	2290726,94
1609	704405,9	2290739,17
581	704393,17	2290748,69
582	704416,15	2290779,42
583	704437,5	2290799,29
584	704450,89	2290795,33
585	704453,44	2290800,79
586	704460,95	2290798,08
587	704471,64	2290790,12
588	704470,7	2290788,79
1677	704472,74	2290788,06
1676	704473,18	2290788,45
1675	704476,17	2290790,25
1508	704479,23	2290791,9
1507	704466,26	2290797,19
1506	704484,07	2290835,13
1505	704494,44	2290837,44
(5)		
1590	704535,34	2290658,35
557	704535,32	2290658,4
558	704513,88	2290648,61
559	704496,21	2290642,56
560	704496,4	2290639,99
1590	704535,34	2290658,35
(6)		
1653	704543,89	2290606,04
489	704543,34	2290608,85
1655	704538,74	2290608,08
1654	704539,4	2290604,94
1653	704543,89	2290606,04



Номера характерных точек частей земельных участков	Координаты характерных точек частей земельных участков, м (система координат МСК-29, зона 2)	
	X	Y
(7)		
593	704565,39	2290752,52
594	704547,63	2290756,24
1563	704536,15	2290774,65
1564	704518,88	2290780,27
1566	704503,12	2290785,37
1565	704504,99	2290791,36
1674	704504,09	2290791,76
1682	704503,68	2290791,23
1681	704500,7	2290789,23
1680	704494,78	2290788,03
1679	704484,74	2290786,75
1678	704480,24	2290785,36
589	704486,54	2290783,1
590	704522,74	2290765,9
591	704537,67	2290741,98
592	704562,1	2290736,86
593	704565,39	2290752,52
(8)		
703	704588,27	2289936,86
700	704564,97	2289961,82
701	704560,99	2289957,94
702	704584,2	2289932,97
703	704588,27	2289936,86
(9)		
1730	704593,8	2290464,64
1729	704520,44	2290489,36
1728	704489,54	2290486,94
463	704487,76	2290497,96
464	704393,12	2290485,42
465	704374,24	2290502,22
466	704372,9	2290501,64
467	704362,12	2290519,56
1599	704360,17	2290523,98
1598	704350,69	2290521,76
1597	704328,48	2290582,38
1618	704328,1	2290588,92
1634	704310,87	2290589,58
624	704308,15	2290588,72
625	704318,27	2290580,23



Номера характерных точек частей земельных участков	Координаты характерных точек частей земельных участков, м (система координат МСК-29, зона 2)	
	X	Y
1750	704321,16	2290578,33
1749	704330,06	2290575,22
1748	704337,28	2290551,18
627	704353,22	2290514,95
628	704364,13	2290497,87
629	704371,7	2290477,33
630	704397,3	2290473,1
631	704480,65	2290482,27
632	704490,76	2290485,41
633	704492,79	2290483,63
634	704493,57	2290481,94
635	704515,7	2290478,34
636	704586,86	2290463,64
1730	704593,8	2290464,64
(10)		
1586	704596,89	2290659,33
549	704592,27	2290659,24
1549	704586,55	2290662,93
1550	704582,34	2290661,77
553	704572,6	2290698,08
554	704559,52	2290694,44
555	704566,1	2290666,54
1737	704562,91	2290665,73
1589	704561,43	2290665,32
1588	704573,55	2290664,68
1587	704589,49	2290657,99
1586	704596,89	2290659,33
(11)		
1584	704604,31	2290660,68
1548	704602,66	2290667,36
547	704597,2	2290665,86
1585	704598,62	2290659,65
1584	704604,31	2290660,68
(12)		
991	704619,31	2290032,21
992	704614,65	2290037,24
993	704617,31	2290039,71
1365	704616,69	2290040,47
1364	704609,48	2290034,73
1363	704604,96	2290041,34



Номера характерных точек частей земельных участков	Координаты характерных точек частей земельных участков, м (система координат МСК-29, зона 2)	
	X	Y
1362	704611,44	2290046,46
691	704610,09	2290047,9
692	704607,21	2290045,25
693	704605,03	2290047,61
694	704592,74	2290036,22
695	704581,28	2290048,51
696	704562,62	2290031,1
1743	704575,88	2290017,31
1742	704589,84	2290030,75
990	704602,72	2290016,86
991	704619,31	2290032,21
(14)		
524	704652,69	2290671,82
525	704646,21	2290698,23
526	704642,68	2290697,32
1561	704634,71	2290697,52
1560	704640,5	2290675,86
1562	704618,8	2290670,21
1751	704614,85	2290667,2
531	704606,09	2290704,1
1559	704607,07	2290704,78
1558	704605,25	2290712
1557	704619,54	2290715,47
533	704626,6	2290727,91
534	704625,47	2290732,79
535	704630	2290733,89
536	704633,29	2290739,75
537	704619,41	2290747,71
538	704612,53	2290735,54
539	704614,31	2290727,56
540	704607,1	2290725,93
541	704605,23	2290722,64
1673	704595,31	2290714,82
1672	704599,14	2290702,28
1741	704604,82	2290703,68
1740	704611,95	2290675,91
1671	704606,02	2290674,43
1670	704609,13	2290661,56
1583	704643,05	2290667,71
523	704646,96	2290670,36



Номера характерных точек частей земельных участков	Координаты характерных точек частей земельных участков, м (система координат МСК-29, зона 2)	
	X	Y
524	704652,69	2290671,82
(14)		
1733	704659,47	2290453,28
1732	704629,72	2290452,54
1731	704625,27	2290454,04
639	704625,02	2290453,1
1708	704637,05	2290449,26
1707	704640,2	2290448,98
1733	704659,47	2290453,28
(15)		
1481	704691,32	2290812,5
1698	704683,84	2290827,35
1697	704676,53	2290859,52
1696	704673,49	2290879,76
1695	704671,7	2290897,3
1694	704671,54	2290899,3
396	704670,09	2290903,35
1518	704665,89	2290912,83
1512	704665,99	2290904,11
1511	704666,05	2290899,21
1510	704675,88	2290849,86
405	704671,75	2290848,38
406	704676,85	2290831,07
407	704683,62	2290814,5
1482	704685,49	2290815,07
1481	704691,32	2290812,5
(16)		
1349	704695,39	2290211,68
1348	704693,96	2290217,46
1347	704692,96	2290224,11
1346	704692,92	2290228,83
1683	704692,34	2290228,95
675	704692,1	2290223,64
676	704692,74	2290212
1349	704695,39	2290211,68
(17)		
1357	704704	2290123,6
686	704700,89	2290122,23
687	704696,77	2290120,27
1361	704696,46	2290111,35



Номера характерных точек частей земельных участков	Координаты характерных точек частей земельных участков, м (система координат МСК-29, зона 2)	
	X	Y
1360	704698	2290112,74
1359	704699,82	2290115,29
1358	704703,69	2290122,99
1357	704704	2290123,6
(18)		
1356	704707,53	2290157,22
1355	704707,44	2290158,41
1354	704706,72	2290171,75
1353	704705,36	2290179,58
1352	704702,08	2290188,72
1351	704700,51	2290193,96
680	704698,19	2290193,87
681	704700,92	2290156,97
1356	704707,53	2290157,22
(19)		
1372	704711,71	2290181,62
723	704710,88	2290193,6
724	704709,94	2290193,55
1375	704705,57	2290202,08
1374	704705,94	2290199,61
1373	704709,09	2290188,81
1372	704711,71	2290181,62
(20)		
731	704714,5	2290264,49
732	704712,7	2290265,28
1379	704706,63	2290248,66
1378	704703,79	2290235,86
1377	704703,43	2290223,08
1376	704704,23	2290212,98
727	704704,35	2290212,99
728	704703,66	2290226,02
729	704705,05	2290235,58
730	704707,08	2290248,2
731	704714,5	2290264,49
(21)		
717	704722,8	2290116,09
718	704717,36	2290121,4
1371	704714	2290135,06
1370	704713,14	2290126,42
1369	704711,61	2290119,95



Номера характерных точек частей земельных участков	Координаты характерных точек частей земельных участков, м (система координат МСК-29, зона 2)	
	X	Y
1368	704708,31	2290111,71
1367	704704,62	2290105,22
1366	704701,9	2290102,48
982	704704,27	2290101,77
983	704687,8	2290036,54
984	704687,53	2289971,24
985	704675,19	2289925,12
986	704628,31	2289938,95
987	704619,46	2289943,05
988	704604,46	2289952,82
704	704596,98	2289945,45
705	704606,62	2289946,12
706	704626,9	2289935,15
707	704678,57	2289920,4
708	704675,68	2289911,11
709	704689,54	2289905,16
710	704694,01	2289919,56
711	704708,88	2289915,62
1689	704717,62	2289948,28
1688	704716,23	2289950,96
1687	704718,74	2289952,47
712	704721,33	2289962,16
713	704691,03	2289970,3
714	704691,3	2290036,09
715	704707,62	2290100,76
716	704711,42	2290099,64
717	704722,8	2290116,09
(22)		
1316	704735,65	2290330,83
739	704735,54	2290330,85
740	704734,35	2290352,25
1383	704733,05	2290322,27
1382	704729,91	2290310,89
1381	704725,57	2290298,97
1380	704724,64	2290296,62
736	704731,73	2290295,77
1316	704735,65	2290330,83
(23)		
1466	704755,98	2290652,34
1664	704753,95	2290674,19



Номера характерных точек частей земельных участков	Координаты характерных точек частей земельных участков, м (система координат МСК-29, зона 2)	
	X	Y
1616	704752,14	2290676,84
1615	704750,8	2290676,41
1614	704737,95	2290673,17
415	704738,92	2290669,74
416	704742,53	2290670,76
1467	704752,51	2290651,52
1466	704755,98	2290652,34
(24)		
1612	704761,37	2290691,19
389	704759,89	2290696,43
1693	704746,1	2290692,54
1692	704747,74	2290687,17
1701	704731,89	2290682
1700	704732,21	2290686,18
1699	704730,88	2290694,52
1690	704727,13	2290710,07
1691	704722,19	2290708,66
1613	704728,99	2290681,03
1612	704761,37	2290691,19
(25)		
1414	704768,91	2290468,87
1417	704765,28	2290470,8
1416	704765,39	2290470,64
1415	704767,13	2290469,32
1414	704768,91	2290468,87
(26)		
1405	704790,63	2290472,66
350	704785,21	2290473,87
1407	704784,37	2290470,09
1406	704789,77	2290472,23
1405	704790,63	2290472,66
(27)		
1330	704841,8	2290410,95
338	704841,68	2290413,9
339	704829,78	2290413,36
1487	704829,76	2290413,37
1486	704829,83	2290410,82
1490	704806,16	2290410,04
1489	704804,68	2290455,58
1488	704821,59	2290455,97



Номера характерных точек частей земельных участков	Координаты характерных точек частей земельных участков, м (система координат МСК-29, зона 2)	
	X	Y
345	704821,35	2290462,41
346	704809,39	2290461,87
347	704800,05	2290462,84
348	704794,37	2290465,17
1412	704794,43	2290468,25
1411	704792,47	2290467,28
1410	704788,05	2290464,58
1409	704785,01	2290463,16
1408	704782,68	2290462,47
351	704782,56	2290461,92
352	704790,76	2290454,93
353	704795,41	2290455,09
354	704797,51	2290409,02
355	704795,54	2290408,95
356	704795,58	2290407,9
357	704772,16	2290402,6
1752	704770,42	2290456,23
359	704771,82	2290456,22
1413	704771,73	2290461,61
1423	704768,29	2290462,19
1422	704766,23	2290462,71
1421	704763,56	2290464,21
1420	704760,93	2290467,28
1419	704759,34	2290471,14
1418	704758,9	2290472,23
1496	704752,38	2290472,18
1495	704752,73	2290470,79
1497	704751,68	2290470,12
363	704751,8	2290464,73
364	704734,69	2290464,38
1494	704734,7	2290465,63
1493	704730,45	2290465,48
1492	704730,97	2290488,88
1491	704730,17	2290493,22
370	704728,48	2290493,67
1500	704729,84	2290495,01
1499	704729,46	2290497,05
1669	704726,93	2290499,8
1668	704722,82	2290504,94
1667	704720,55	2290508,29



Номера характерных точек частей земельных участков	Координаты характерных точек частей земельных участков, м (система координат МСК-29, зона 2)	
	X	Y
1666	704717,07	2290510,76
450	704718,87	2290493,1
451	704718,69	2290464,79
452	704704,64	2290469,38
1441	704695,9	2290474,84
1440	704695,94	2290474,4
1439	704698,05	2290473,07
1438	704698,23	2290466,8
1437	704700,46	2290465,6
1726	704717,11	2290463,1
1436	704720,68	2290463,19
1725	704721,95	2290452,22
1735	704698,9	2290454,27
1734	704697,81	2290454,24
644	704705,62	2290449,12
645	704719,2	2290449,56
646	704719,22	2290448,57
647	704729,4	2290448,9
1529	704735,75	2290448,81
1528	704735,72	2290449,71
1527	704758,98	2290450,52
1526	704760,51	2290404,34
1530	704756,08	2290404,22
650	704756,28	2290398,02
651	704750,58	2290395,62
1525	704750,83	2290404,07
1524	704737,03	2290403,68
1523	704736,89	2290408,49
1546	704719,81	2290410,17
1545	704719,91	2290403,38
1547	704701	2290402,85
659	704708,47	2290395,21
660	704718,65	2290394,14
661	704719,28	2290383,29
662	704719,61	2290381,79
663	704721,62	2290381,72
1736	704720,63	2290373,2
1686	704724,87	2290372,03
1685	704726,35	2290371,51
1684	704727,08	2290360,83



Номера характерных точек частей земельных участков	Координаты характерных точек частей земельных участков, м (система координат МСК-29, зона 2)	
	X	Y
1342	704725,25	2290327,83
1341	704726,39	2290344,76
1340	704729	2290356,78
1339	704731,76	2290365,42
1338	704739	2290375,66
1337	704744,9	2290382,81
1336	704751,7	2290388,82
1335	704760,55	2290393,31
1334	704772,21	2290398,47
1333	704778,83	2290400,62
1332	704794,96	2290404,67
1331	704806,23	2290407,16
1330	704841,8	2290410,95
1739	704727,02	2290375,43
979	704726,54	2290381,52
980	704726,39	2290383,42
981	704733,87	2290384,05
978	704734,09	2290381,23
1738	704734,49	2290376,05
1739	704727,02	2290375,43
1429	704728,5	2290464,2
1436	704720,68	2290463,19
1435	704720,19	2290477,66
1434	704724,11	2290478,51
1433	704723,65	2290491,26
1432	704719,83	2290491,08
1431	704719,34	2290496,89
1430	704728,47	2290493,61
1429	704728,5	2290464,2
(28)		
1327	704875,21	2290417,84
1326	704874,27	2290447,55
1325	704873,81	2290465,22
1391	704868,63	2290465,84
330	704869,23	2290451,41
331	704848,96	2290450,33
332	704849,35	2290448,2
1428	704867,72	2290449,11
1329	704869,63	2290412,46
1328	704873,11	2290415,04



Номера характерных точек частей земельных участков	Координаты характерных точек частей земельных участков, м (система координат МСК-29, зона 2)	
	X	Y
1327	704875,21	2290417,84
(29)		
1307	704876,71	2290358,47
1315	704863,87	2290357,79
777	704863,87	2290356,94
1317	704865,86	2290321,08
1310	704869,22	2290321,35
781	704871,46	2290328,01
782	704870,79	2290336,57
783	704875,56	2290348,13
1308	704875,98	2290351,97
1307	704876,71	2290358,47
(30)		
1387	704886,23	2290444,85
1386	704885,33	2290462,99
327	704883,95	2290462,16
328	704884,05	2290466,95
1323	704882,55	2290466,89
1322	704882,09	2290461,89
1321	704881,96	2290452,31
1320	704883,01	2290434,04
323	704883,17	2290429,69
324	704883,52	2290443,21
1387	704886,23	2290444,85
(31)		
761	704904,43	2290416,59
762	704901,03	2290420,44
763	704913,07	2290424,21
764	704930,35	2290423,72
765	704932,58	2290423,88
766	704932,56	2290411,61
1273	704938,85	2290411,63
1272	704942,24	2290432,03
822	704932,6	2290432,03
823	704925,73	2290433,85
824	704927,11	2290457,17
1289	704924,31	2290485,93
1293	704920,88	2290488,79
1292	704913,83	2290490,3
317	704917,08	2290456,98



Номера характерных точек частей земельных участков	Координаты характерных точек частей земельных участков, м (система координат МСК-29, зона 2)	
	X	Y
318	704916,04	2290439,44
1389	704910,98	2290436,98
1388	704911,37	2290431,35
1390	704897,61	2290430,93
320	704893,16	2290429,25
321	704891,82	2290430,75
1319	704883,39	2290423,76
1318	704883,71	2290415,04
1312	704881,76	2290408,96
1311	704881,95	2290399,31
755	704882	2290396,36
756	704885,51	2290396,42
1385	704885,19	2290404,57
1384	704884,72	2290415,26
761	704904,43	2290416,59
(32)		
821	704952,29	2290432,03
1271	704948,9	2290432,03
1270	704948,26	2290425,28
1269	704945,75	2290412,69
820	704952,27	2290421,49
821	704952,29	2290432,03
(33)		
802	704966,28	2290230,59
1283	704965,23	2290250,63
1282	704961,51	2290308,74
1281	704960,85	2290317,38
1280	704959,07	2290325,44
1279	704954,56	2290333,18
1278	704945,91	2290346,66
1277	704940,74	2290357,33
1276	704936,97	2290370,5
1275	704935,96	2290375,56
769	704935,06	2290363,99
770	704925,11	2290362,14
771	704925,19	2290357,35
1753	704915,79	2290356
773	704915,3	2290359,53
774	704909,82	2290358,78
775	704883,75	2290368,5



Номера характерных точек частей земельных участков	Координаты характерных точек частей земельных участков, м (система координат МСК-29, зона 2)	
	X	Y
1305	704882,18	2290368,47
1304	704882,33	2290361,61
1302	704882,35	2290352,13
1301	704904,55	2290353,68
1300	704907,41	2290310,62
787	704909,9	2290310,79
788	704917,43	2290311,09
789	704916,78	2290344,33
790	704932,3	2290347,2
791	704945,71	2290328,82
792	704953,32	2290322,59
793	704955,69	2290292,09
794	704955,82	2290287,09
795	704957,74	2290279,32
1754	704959,69	2290279,66
797	704959,74	2290279,41
1299	704960,06	2290279,49
1298	704961,03	2290275,07
798	704960,52	2290274,96
1297	704960,52	2290274,95
1296	704961,64	2290275,19
1295	704962,49	2290270,39
799	704961,37	2290270,21
800	704964,68	2290242,23
801	704965,66	2290230,52
802	704966,28	2290230,59
(34)		
1288	704989,49	2290323,66
1287	704974,22	2290325,25
1286	704971,27	2290325,61
1285	704967,96	2290324,06
1284	704966,97	2290319,15
806	704970,79	2290262,75
807	704971,04	2290267,63
808	704970,68	2290303,44
809	704969,98	2290324,85
810	704985,23	2290323,72
1288	704989,49	2290323,66
(35)		
1262	705061,8	2290325,44



Номера характерных точек частей земельных участков	Координаты характерных точек частей земельных участков, м (система координат МСК-29, зона 2)	
	X	Y
1294	705059,81	2290337,54
813	705058,12	2290338,64
814	704986,6	2290339,7
815	704968,84	2290342,5
1268	704963,9	2290342,37
1267	704968,37	2290339,2
1266	704980,57	2290335,17
1265	704994,07	2290332,17
1264	705006,67	2290330,17
1263	705042,5	2290327,22
1262	705061,8	2290325,44
(36)		
1220	705211,09	2290556,93
1219	705208,77	2290559,18
844	705210,58	2290556,98
1220	705211,09	2290556,93
(37)		
301	705268,55	2290563,36
302	705230,41	2290572,69
303	705098,86	2290554,91
1247	705091,07	2290547,02
1246	705206,1	2290562,16
842	705206,09	2290562,21
843	705206,27	2290562,22
1218	705206,31	2290562,17
1217	705221,56	2290562,56
1216	705255,47	2290557,95
1215	705266,3	2290554,02
1222	705291,39	2290544,9
1221	705317,22	2290531,88
1206	705317,28	2290531,01
298	705326,79	2290529,36
299	705320,71	2290541,28
300	705274,06	2290562,68
301	705268,55	2290563,36
(38)		
1213	705315,84	2290424,93
1212	705312,2	2290423,93
1224	705312,26	2290422,04
1213	705315,84	2290424,93



Номера характерных точек частей земельных участков	Координаты характерных точек частей земельных участков, м (система координат МСК-29, зона 2)	
	X	Y
(39)		
1203	705357,64	2290478,56
295	705349,49	2290478,02
296	705347,85	2290474,03
1205	705347,62	2290475,65
1209	705344,91	2290465,32
1208	705338,95	2290458,43
852	705339,06	2290457,68
1211	705323,47	2290440,02
1210	705323,8	2290435,17
865	705324,22	2290435,6
866	705346,82	2290460,41
867	705352,28	2290474,2
1204	705357,4	2290474,54
1203	705357,64	2290478,56
(40)		
856	705392,96	2290383,48
857	705391,6	2290396,75
858	705387,18	2290396,29
859	705351,61	2290393,08
1229	705350,14	2290393,9
1228	705350,56	2290389,21
1230	705336,48	2290388,24
1223	705330,46	2290390,73
1227	705318,92	2290393,63
1226	705313,14	2290395,62
1225	705313,02	2290395,67
854	705313,03	2290395,42
855	705348,7	2290378,95
856	705392,96	2290383,48
(41)		
276	705394,18	2290894,5
277	705385,02	2290897,8
278	705379,62	2290882,74
279	705387,92	2290879,77
276	705394,18	2290894,5
(42)		
1126	705423,07	2290963,45
1125	705430,27	2290985,21
1091	705437,36	2291020,39



Номера характерных точек частей земельных участков	Координаты характерных точек частей земельных участков, м (система координат МСК-29, зона 2)	
	X	Y
1090	705435,3	2291020,45
270	705428,76	2290991,52
271	705411,99	2290955,72
272	705408,12	2290945,51
273	705406,54	2290938,94
1128	705411,19	2290934,6
1127	705413,46	2290939,94
1126	705423,07	2290963,45
(43)		
1120	705447,82	2291200,56
1119	705447,52	2291204,75
1118	705447,33	2291220,57
263	705441,06	2291220,2
264	705442,19	2291200,24
1120	705447,82	2291200,56
(44)		
259	705451,88	2291329,08
1115	705451,88	2291336,95
1114	705450,69	2291345,15
259	705451,88	2291329,08
(45)		
1116	705451,88	2291306,84
260	705451,88	2291326,59
1117	705450,22	2291289,85
1116	705451,88	2291306,84
(46)		
192	705465,44	2290518,9
193	705444,75	2290561,62
1233	705439,28	2290569,91
1232	705403,14	2290645,12
1231	705406,51	2290648,89
198	705396,21	2290674,97
199	705387,34	2290686,61
1702	705370,65	2290713,98
1706	705366,85	2290713,9
1705	705365,95	2290717,5
1704	705365,6	2290721,45
1703	705366,07	2290721,5
200	705362,24	2290727,78
201	705358,84	2290750,66



Номера характерных точек частей земельных участков	Координаты характерных точек частей земельных участков, м (система координат МСК-29, зона 2)	
	X	Y
202	705359,68	2290762,1
203	705365,45	2290776,64
204	705362,94	2290777,82
205	705382,63	2290823,38
206	705383,76	2290822,88
207	705396,49	2290854,8
208	705394,95	2290855,48
209	705401,61	2290871,31
210	705402,93	2290870,75
211	705412,73	2290891,11
212	705411,45	2290891,63
213	705414,14	2290898,1
214	705415,78	2290897,42
215	705430,42	2290927,79
1237	705432,14	2290928,32
1236	705432,12	2290928,39
1235	705432,55	2290937,13
1234	705434,65	2290940,76
219	705430,81	2290942,57
1101	705429,48	2290942,16
1100	705425,4	2290932,23
1099	705389,16	2290846,83
1098	705368,92	2290798,38
1097	705358,88	2290766,15
1096	705354,39	2290748,15
1082	705355,14	2290728,8
1081	705357,22	2290719,75
1080	705364,17	2290706,22
1079	705374,33	2290690,75
1078	705379,02	2290685,39
1077	705387,2	2290680,87
1076	705448,23	2290532,31
191	705462,29	2290499,74
192	705465,44	2290518,9
(47)		
252	705469,79	2291384,07
253	705466,14	2291397,04
1245	705454,03	2291410,84
255	705454	2291410,88
1113	705447,58	2291409,07



Номера характерных точек частей земельных участков	Координаты характерных точек частей земельных участков, м (система координат МСК-29, зона 2)	
	X	Y
1112	705449,94	2291398,32
1111	705460,44	2291375,48
1110	705465,87	2291337,8
1109	705465,88	2291318,16
249	705467,56	2291319,14
250	705467,98	2291328,37
251	705465,43	2291362,71
252	705469,79	2291384,07
(48)		
1088	705514,83	2290399,32
1087	705510,4	2290405,33
1086	705467,49	2290450,76
1085	705451,83	2290482,99
1084	705445,8	2290498,02
1201	705445,7	2290497,42
1200	705451,66	2290483,09
872	705446,64	2290467,95
873	705448,37	2290464,03
874	705450,87	2290466,05
875	705454,65	2290461,41
876	705451,17	2290458,58
877	705459,75	2290441,84
878	705462,65	2290444,46
879	705473,51	2290432
880	705470,44	2290429,08
1199	705473	2290426,87
1198	705481,43	2290434,47
882	705497,99	2290417,54
883	705502,84	2290412,56
1088	705514,83	2290399,32
(49)		
177	705589,25	2290634,41
178	705573,14	2290631,17
179	705562,06	2290628,04
1193	705565,89	2290615,6
1194	705564,69	2290613,97
181	705561,59	2290613,03
182	705572,59	2290575,82
183	705554,28	2290554,33
184	705542,08	2290549,25



Номера характерных точек частей земельных участков	Координаты характерных точек частей земельных участков, м (система координат МСК-29, зона 2)	
	X	Y
185	705529,61	2290517,03
186	705511,32	2290473,17
187	705498,59	2290441,34
1075	705497,13	2290439,81
1184	705518,13	2290415,59
1183	705519,4	2290418,42
163	705518,74	2290419,14
1181	705520,35	2290420,62
1180	705523,97	2290429,21
1187	705518,98	2290434,63
1189	705517,07	2290435,4
1188	705517,44	2290436,3
165	705513,04	2290441,08
166	705518,59	2290453,93
1191	705514,93	2290455,41
1190	705531,44	2290496,23
1192	705548,24	2290536,91
168	705553,51	2290534,73
169	705554,54	2290537,1
170	705564,82	2290541,39
171	705589,14	2290574,65
172	705577,73	2290614,96
173	705588,53	2290617,48
1196	705585,03	2290630,13
1195	705588,03	2290632,15
177	705589,25	2290634,41
(50)		
1175	705595,58	2290199,82
896	705583,46	2290207,92
897	705536,05	2290214,69
898	705533,77	2290198,85
899	705587,55	2290191,12
1175	705595,58	2290199,82
(51)		
237	705650,05	2291163,99
238	705639,09	2291175,65
239	705550,3	2291092,19
240	705533,06	2291101,73
1238	705494,01	2291130,25
1240	705493,38	2291129,76



Номера характерных точек частей земельных участков	Координаты характерных точек частей земельных участков, м (система координат МСК-29, зона 2)	
	X	Y
1239	705491,94	2291131,77
241	705467,75	2291149,44
242	705467,05	2291166,51
243	705465,76	2291221,74
244	705465,56	2291233,07
1243	705464,98	2291233,07
1242	705464,56	2291267,06
1244	705464,56	2291267,8
247	705462,16	2291267,65
248	705464,25	2291317,22
1108	705462,12	2291267,56
1107	705461,46	2291260,95
1106	705461,2	2291232,91
1105	705461,51	2291205,56
1104	705464,73	2291160,93
1103	705465,31	2291137,99
1102	705464,89	2291109,1
227	705464,23	2291101,38
228	705474,21	2291102,9
1755	705470,36	2291127,95
230	705481,17	2291120,22
231	705482,91	2291122,46
232	705492,37	2291117,33
233	705514,81	2291101,55
234	705515,33	2291094,95
235	705524,43	2291088,21
236	705552,76	2291072,54
237	705650,05	2291163,99
(52)		
146	705655,66	2290320,2
147	705608,39	2290349,55
148	705606,44	2290349,46
149	705601,72	2290351,23
150	705595,39	2290355,95
151	705584,17	2290364,42
152	705613,62	2290399,85
153	705615,24	2290398,8
154	705619,72	2290404,61
155	705607,59	2290415,14
156	705594,25	2290397,56



Номера характерных точек частей земельных участков	Координаты характерных точек частей земельных участков, м (система координат МСК-29, зона 2)	
	X	Y
157	705596,44	2290396,36
158	705594,48	2290391,56
159	705583,83	2290375,93
160	705579,57	2290378,23
161	705571,2	2290369,46
162	705566,68	2290366,35
1182	705525,84	2290411,32
1186	705525,17	2290407,47
1074	705528,19	2290403,98
1073	705566,94	2290353,94
1072	705572,34	2290346,04
144	705577,74	2290349,72
145	705647,22	2290306,6
146	705655,66	2290320,2
(53)		
130	705694,24	2290293,37
131	705683,25	2290305,04
132	705671,12	2290293,53
133	705674,3	2290289,65
134	705666,13	2290282,72
135	705664,94	2290283,94
136	705635,49	2290255,19
137	705634,19	2290257,05
1070	705633,49	2290256,51
1069	705639,15	2290248,23
126	705641,96	2290244,11
127	705643,23	2290245,33
1178	705639,06	2290250,87
1177	705664,37	2290275,78
1179	705679,06	2290290,14
129	705686,14	2290285,71
130	705694,24	2290293,37
(54)		
1160	705697,43	2290175,59
1159	705689,78	2290183,76
1158	705693,44	2290184,65
1165	705688,85	2290189,22
1053	705686,48	2290187,29
56	705697,41	2290175,57
1160	705697,43	2290175,59



Номера характерных точек частей земельных участков	Координаты характерных точек частей земельных участков, м (система координат МСК-29, зона 2)	
	X	Y
(55)		
34	705913,86	2290083,23
35	705908,91	2290086,57
36	705906,32	2290082,31
37	705900,67	2290085,11
38	705894,82	2290088,89
39	705889,88	2290097,46
40	705890,72	2290098,83
41	705877,42	2290107,78
1134	705876,01	2290105,47
1133	705868,03	2290110,33
42	705869,7	2290113,1
43	705866,27	2290115,19
1136	705861,13	2290118,31
1135	705871,51	2290135,4
44	705876,68	2290132,26
45	705879,26	2290136,52
1140	705872,93	2290143,71
1142	705867,99	2290147,48
1141	705868,68	2290148,53
46	705868,19	2290149,1
47	705861	2290137,69
48	705842,8	2290108,39
49	705830,07	2290106,93
1052	705816,95	2290087,95
1051	705830,35	2290079,19
26	705839,1	2290091,86
1132	705847,07	2290092,77
1131	705852,12	2290101,51
1130	705855,89	2290099,17
28	705857,11	2290100,94
29	705874,44	2290089,7
30	705877,24	2290093,37
31	705899,81	2290077,13
32	705897,74	2290074,59
33	705905,54	2290069,54
34	705913,86	2290083,23
1137	705873,74	2290139,15
1139	705869,66	2290132,46
47	705861	2290137,69



Номера характерных точек частей земельных участков	Координаты характерных точек частей земельных участков, м (система координат МСК-29, зона 2)	
	X	Y
1138	705867,67	2290147,93
1142	705867,99	2290147,48
1137	705873,74	2290139,15
(56)		
1169	705919,49	2290310,8
103	705916,98	2290318,15
104	705911,66	2290318,39
105	705861,89	2290305,74
1168	705856,44	2290294,92
1167	705831,31	2290275,57
107	705823,87	2290286,93
108	705821,49	2290285,06
109	705815,86	2290270,67
110	705817,19	2290270,78
111	705817,81	2290266,44
112	705814,07	2290266,09
113	705812,73	2290262,64
114	705813,25	2290254,01
115	705809,17	2290253,55
1166	705800,16	2290230,48
1155	705802,88	2290222,79
1154	705816,68	2290228,72
62	705834,78	2290275,14
63	705848,58	2290285,86
64	705893,7	2290297,33
1170	705893,23	2290298,41
1169	705919,49	2290310,8
(57)		
933	705934,14	2289881,55
934	705927,64	2289884,38
935	705904,53	2289866,91
936	705896,12	2289879,56
937	705892,89	2289882,44
938	705882,14	2289895,79
939	705883,89	2289897,93
940	705874,03	2289912,76
941	705860,71	2289903,89
942	705875,28	2289881,77
943	705878,65	2289884,09
944	705899,3	2289853,01



Номера характерных точек частей земельных участков	Координаты характерных точек частей земельных участков, м (система координат МСК-29, зона 2)	
	X	Y
945	705895,85	2289850,51
1577	705899,17	2289845,5
1576	705914,11	2289862,65
933	705934,14	2289881,55
(58)		
1162	705952,4	2290298,86
97	705949,8	2290301,82
68	705933,89	2290295,72
1163	705935,48	2290293,89
1162	705952,4	2290298,86
(59)		
70	706013,24	2290289,21
71	706011,55	2290295,94
1045	706012,12	2290296,17
1044	706010,7	2290302,06
90	706010,08	2290301,81
91	706009,35	2290304,73
92	706006,6	2290304,04
93	706007,41	2290300,72
94	706000,17	2290298,91
95	705999,35	2290302,2
96	705958,43	2290291,96
1161	705955,94	2290294,81
1164	705939,29	2290289,54
69	705952,83	2290274,06
70	706013,24	2290289,21
(60)		
1063	706013,93	2289987,08
1062	706011,78	2289981,65
1061	705913,81	2290017,44
1060	705870,99	2290038,03
1059	705825,91	2290068,51
1058	705759,79	2290109,72
1057	705714,9	2290141,96
1056	705682,18	2290170,92
1055	705652,88	2290201,02
1054	705642,07	2290216,9
123	705631,03	2290227,54
124	705628,89	2290231,82
125	705630,74	2290233,55



Номера характерных точек частей земельных участков	Координаты характерных точек частей земельных участков, м (система координат МСК-29, зона 2)	
	X	Y
1071	705621,44	2290247,21
138	705618,38	2290244,85
139	705616,93	2290246,95
140	705607,69	2290265,43
1089	705603,4	2290273,71
886	705558,51	2290339,66
887	705554,91	2290335,2
888	705577,82	2290301,38
889	705600,41	2290255,36
890	705602,49	2290250,53
891	705606,61	2290240,95
892	705607,47	2290239,83
893	705605,64	2290238,45
894	705615,81	2290224,41
1174	705617,1	2290222,63
1173	705637,85	2290207,02
1171	705637,86	2290207,01
904	705659,13	2290183,57
905	705675,12	2290167,8
906	705707,89	2290140,04
1153	705748,28	2290108,06
908	705747,28	2290106,07
1152	705758,49	2290099,23
1151	705759,96	2290102,12
910	705761,33	2290101,29
911	705784,4	2290087,31
912	705795,24	2290081,31
913	705797,21	2290079,88
914	705802,44	2290075,56
1145	705822,41	2290062,99
1144	705825,89	2290068,19
1143	705838,31	2290059,93
1147	705829,07	2290047,01
1146	705822,27	2290051,63
1520	705806,51	2290029,1
1519	705806,96	2290028,7
1522	705803,82	2290024,48
1521	705803,41	2290024,67
916	705800,41	2290020,38
917	705820,76	2290004,88



Номера характерных точек частей земельных участков	Координаты характерных точек частей земельных участков, м (система координат МСК-29, зона 2)	
	X	Y
1150	705826,37	2290012,24
1149	705810,23	2290024,76
1148	705826,74	2290046,09
922	705834,49	2290040,1
923	705841,72	2290050,88
924	705880,2	2290027,01
925	705899,62	2290017,68
926	705958,7	2289994,17
927	705955,27	2289972,18
1569	705977,14	2289953,28
1568	705981,59	2289948,01
953	705983,33	2289951,39
954	705965,5	2289972,65
955	705968,25	2289990,47
956	706009,19	2289974,84
1063	706013,93	2289987,08
(61)		
1040	706089,62	2290224,05
1043	706088,76	2290226,9
1046	706073,22	2290223,07
1042	706074,26	2290219,57
1040	706089,62	2290224,05
(62)		
1066	706090,08	2289952,63
1065	706066,38	2289961,19
1064	706069,15	2289966,49
1129	706064,09	2289957,04
958	706080,15	2289955,13
1066	706090,08	2289952,63
(63)		
1068	706104,03	2289947,59
1067	706093,18	2289951,51
1048	706092,32	2289949,58
1047	706102,3	2289943,52
1068	706104,03	2289947,59
(64)		
14	706148,8	2290072,92
15	706145,58	2290074,04
16	706139,71	2290070,47
17	706137,97	2290065,49



Номера характерных точек частей земельных участков	Координаты характерных точек частей земельных участков, м (система координат МСК-29, зона 2)	
	X	Y
18	706135,86	2290065,98
19	706128,95	2290049,53
1037	706128,96	2290049,17
1036	706130,18	2290048,72
1035	706129,09	2290046,14
20	706129,19	2290043,51
1050	706096,1	2289966,34
1013	706097,75	2289965,75
1012	706100,05	2289968,9
1011	706141,15	2290065,2
1010	706145,43	2290070,14
1009	706148,47	2290072,59
14	706148,8	2290072,92
(65)		
2	706225,85	2290079,16
3	706223,5	2290079,34
4	706219,92	2290071,41
5	706215,2	2290071,93
6	706199,96	2290062,93
7	706193,89	2290063,25
8	706193,09	2290059,96
9	706178,18	2290060,86
10	706176,29	2290061,41
11	706177	2290064,14
12	706174,09	2290064,3
13	706158,87	2290069,49
1008	706159,28	2290068,53
1007	706162,91	2290065,55
1006	706170,41	2290063,1
1005	706181,16	2290059,45
1004	706187,78	2290058,57
1003	706196,53	2290058,45
1002	706205,6	2290059,26
1001	706209,67	2290061,15
1000	706212,97	2290063,32
999	706219,1	2290068,01
998	706222,73	2290072,5
2	706225,85	2290079,16
(66)		
977	706231,1	2290076,29



Номера характерных точек частей земельных участков	Координаты характерных точек частей земельных участков, м (система координат МСК-29, зона 2)	
	X	Y
1034	706228,84	2290071,91
1033	706227,47	2290069,69
1032	706225,79	2290066,97
1031	706224,48	2290065,34
1030	706222,16	2290062,92
1029	706218,58	2290059,9
1028	706213,46	2290056,15
1027	706209,95	2290054,4
1026	706206,15	2290052,7
1025	706201,6	2290052,15
1024	706197,55	2290052,1
1023	706178,05	2290054,23
1022	706165,76	2290057,17
1021	706150,56	2290062,1
1020	706149,18	2290062,52
1019	706146,09	2290061,19
1018	706143,35	2290057,53
1017	706138,68	2290045,82
1016	706106,34	2289968,38
1015	706105,05	2289964,31
1014	706104,97	2289963,15
1049	706105,53	2289962,94
964	706139,52	2290042,22
965	706139,07	2290045,04
966	706140	2290044,68
967	706143,39	2290053,66
968	706148,86	2290051,84
969	706151,05	2290058,41
970	706166,1	2290054
971	706177,26	2290050,75
1039	706177,69	2290053,01
1038	706188,36	2290050,23
973	706196,91	2290047,65
974	706203,89	2290046,67
975	706223,81	2290058,42
977	706231,1	2290076,29
(67)		
1302	704882,35	2290352,13
1309	704882,12	2290348,53
1303	704882,55	2290348,56



Номера характерных точек частей земельных участков	Координаты характерных точек частей земельных участков, м (система координат МСК-29, зона 2)	
	X	Y
1302	704882,35	2290352,13
(68)		
1171	705637,86	2290207,01
1176	705634,95	2290201,54
1172	705634,97	2290201,52
1171	705637,86	2290207,01
(69)		
1094	705442,65	2291048,5
1124	705448,32	2291080,06
1123	705450,9	2291109,89
1122	705451,31	2291137,95
1121	705451,25	2291140,29
267	705448,52	2291131,24
268	705447,49	2291102,49
269	705443,26	2291055,71
1095	705441,84	2291049,42
1094	705442,65	2291048,5
(70)		
307	705086,9	2290546,47
308	705086,57	2290549,68
1249	705038,75	2290544,31
1248	705045,5	2290541,02
307	705086,9	2290546,47
(71)		
1250	705036,52	2290545,4
310	705009,28	2290564,26
1744	705000,57	2290568,33
1747	704987,06	2290566,53
1746	704963,29	2290557,95
1745	704960	2290560,34
313	704941,58	2290558,23
1392	704940,67	2290557,53
1258	704940,22	2290547,98
1257	704971,74	2290554,07
1256	704974,24	2290555,14
1255	704979,36	2290556,56
1254	704981,34	2290556,48
830	704993,4	2290560,65
1252	704996,88	2290559,02
1251	705005,48	2290560,54



Номера характерных точек частей земельных участков	Координаты характерных точек частей земельных участков, м (система координат МСК-29, зона 2)	
	X	Y
1250	705036,52	2290545,4
(72)		
1404	704913,11	2290497,69
1403	704915,77	2290500,11
1402	704918,5	2290503,83
1401	704919,89	2290508,26
1400	704919,99	2290514,97
1399	704920,14	2290521,41
1398	704921,68	2290531,46
1397	704922,96	2290535,12
1396	704925,67	2290540,37
1395	704926,73	2290542,29
1394	704928,88	2290546,2
1393	704930,45	2290549,73
314	704926,24	2290546,51
315	704916,87	2290531,6
316	704912,27	2290506,36
1404	704913,11	2290497,69

**2.3 Сведения о границах территории, применительно к которой осуществляется подготовка проекта межевания, содержащие перечень координат характерных точек таких границ в системе координат, используемой для ведения Единого государственного реестра недвижимости**

Координаты характерных точек границ территории, в отношении которой утвержден проект межевания, определяются в соответствии с требованиями к точности определения координат характерных точек границ, установленных в соответствии с Градостроительным Кодексом Российской Федерации для территориальных зон.

Таблица 4. Перечень координат характерных точек границ территории, применительно к которой осуществляется подготовка проекта межевания (система координат МСК-29 зона 2)

Номер точки	Координаты точки, м (система координат МСК-29, зона 2)	
	X	Y
1	706234,11	2290100,2
2	706228,19	2290101,17
3	706224,62	2290079,25



Номер точки	Координаты точки, м (система координат МСК-29, зона 2)	
	X	Y
4	706223,5	2290079,34
5	706219,92	2290071,41
6	706215,2	2290071,93
7	706199,96	2290062,93
8	706193,89	2290063,25
9	706193,09	2290059,96
10	706178,18	2290060,86
11	706176,29	2290061,41
12	706177	2290064,14
13	706174,09	2290064,3
14	706158,87	2290069,49
15	706148,8	2290072,92
16	706145,58	2290074,04
17	706139,71	2290070,47
18	706139,19	2290069
19	706132,73	2290064,02
20	706127,54	2290053,99
21	706129,19	2290043,51
22	706093,84	2289961,06
23	706087,93	2289963,51
24	705905,61	2290032,55
25	705887,9	2290041,06
26	705829,32	2290077,7
27	705839,1	2290091,86
28	705851,84	2290093,32
29	705857,11	2290100,94
30	705874,44	2290089,7
31	705877,17	2290093,28
32	705899,81	2290077,13
33	705897,74	2290074,59
34	705905,54	2290069,54
35	705913,86	2290083,23
36	705908,91	2290086,57
37	705906,32	2290082,31
38	705900,67	2290085,11
39	705894,82	2290088,89
40	705889,88	2290097,46
41	705890,72	2290098,83
42	705877,42	2290107,78
43	705869,7	2290113,1
44	705866,27	2290115,19
45	705876,68	2290132,26



Номер точки	Координаты точки, м (система координат МСК-29, зона 2)	
	X	Y
46	705879,26	2290136,52
47	705877	2290140,41
48	705868,19	2290149,1
49	705861	2290137,69
50	705842,8	2290108,39
51	705830,07	2290106,93
52	705815,74	2290086,2
53	705789,86	2290102,38
54	705787,06	2290102,84
55	705760,22	2290119,65
56	705720,3	2290151,37
57	705693,67	2290172,52
58	705697,41	2290175,57
59	705698,25	2290176,24
60	705751,8	2290194,46
61	705788,95	2290207,69
62	705804,91	2290212,96
63	705811,3	2290214,91
64	705834,78	2290275,14
65	705848,58	2290285,86
66	705893,7	2290297,33
67	705913,33	2290302,31
68	705923,99	2290301,85
69	705928,72	2290301,65
70	705933,89	2290295,72
71	705952,83	2290274,06
72	706013,24	2290289,21
73	706011,55	2290295,94
74	706018,73	2290298,83
75	706033,88	2290302,08
76	706041,7	2290263,44
77	706047,58	2290264,63
78	706039,71	2290303,51
79	706053,61	2290307,39
80	706060,95	2290289,49
81	706057,65	2290288,73
82	706059	2290282,88
83	706062,9	2290283,78
84	706072,22	2290248,38
85	706075,45	2290237,29
86	706069,41	2290235,8
87	706076,09	2290213,46



Номер точки	Координаты точки, м (система координат МСК-29, зона 2)	
	X	Y
88	706087,64	2290216,92
89	706091,41	2290218,08
90	706084,95	2290239,63
91	706081,29	2290238,73
92	706078	2290249,98
93	706067,91	2290288,32
94	706060,54	2290306,32
95	706084,6	2290299,1
96	706087,87	2290281,97
97	706093,77	2290283,09
98	706089,81	2290303,8
99	706057,61	2290313,46
100	706057,14	2290314,6
101	706035,5	2290308,56
102	706016,97	2290304,59
103	706010,08	2290301,81
104	706009,35	2290304,73
105	706006,6	2290304,04
106	706007,41	2290300,72
107	706000,17	2290298,91
108	705999,35	2290302,2
109	705958,43	2290291,96
110	705949,8	2290301,82
111	705941,18	2290311,7
112	705951,86	2290335,25
113	705951,36	2290343,83
114	705948,37	2290347,9
115	705941,45	2290351,04
116	705926,36	2290317,76
117	705916,98	2290318,15
118	705911,66	2290318,39
119	705861,89	2290305,74
120	705841,41	2290300,54
121	705839,85	2290299,33
122	705837,88	2290300,15
123	705836,43	2290296,68
124	705823,87	2290286,93
125	705821,49	2290285,06
126	705815,86	2290270,67
127	705817,19	2290270,78
128	705817,81	2290266,44
129	705814,07	2290266,09



Номер точки	Координаты точки, м (система координат МСК-29, зона 2)	
	X	Y
130	705812,73	2290262,64
131	705813,25	2290254,01
132	705809,17	2290253,55
133	705798,49	2290226,21
134	705761,12	2290213,53
135	705721,38	2290200,59
136	705690,48	2290190,54
137	705681,96	2290183,63
138	705649,22	2290215,8
139	705644,04	2290215
140	705631,03	2290227,54
141	705628,89	2290231,82
142	705630,74	2290233,55
143	705641,96	2290244,11
144	705643,23	2290245,33
145	705669,19	2290269,77
146	705686,14	2290285,71
147	705694,24	2290293,37
148	705683,25	2290305,04
149	705671,12	2290293,53
150	705673,81	2290290,25
151	705666,13	2290282,72
152	705664,94	2290283,94
153	705635,49	2290255,19
154	705634,19	2290257,05
155	705620,36	2290246,38
156	705607,69	2290265,43
157	705586,43	2290306,5
158	705564,4	2290339,03
159	705566,16	2290341,83
160	705577,74	2290349,72
161	705647,22	2290306,6
162	705655,66	2290320,2
163	705608,39	2290349,55
164	705606,44	2290349,46
165	705601,72	2290351,23
166	705595,39	2290355,95
167	705584,17	2290364,42
168	705613,62	2290399,85
169	705615,24	2290398,8
170	705619,72	2290404,61
171	705607,59	2290415,14



Номер точки	Координаты точки, м (система координат МСК-29, зона 2)	
	X	Y
172	705594,25	2290397,56
173	705596,44	2290396,36
174	705594,48	2290391,56
175	705583,83	2290375,93
176	705579,57	2290378,23
177	705571,2	2290369,46
178	705566,68	2290366,35
179	705520,73	2290416,94
180	705523,64	2290423,65
181	705526,59	2290426,37
182	705525,42	2290427,77
183	705513,04	2290441,08
184	705518,59	2290453,93
185	705524	2290466,45
186	705526,7	2290466,04
187	705527,6	2290471,98
188	705526,46	2290472,15
189	705528,11	2290475,97
190	705529,96	2290475,22
191	705532,22	2290480,77
192	705530,49	2290481,47
193	705536,05	2290494,33
194	705542,84	2290510,04
195	705544,64	2290509,58
196	705546,11	2290515,4
197	705545,25	2290515,62
198	705546,59	2290518,73
199	705549,21	2290518,38
200	705550	2290524,32
201	705549,06	2290524,45
202	705553,51	2290534,73
203	705554,54	2290537,1
204	705564,82	2290541,39
205	705589,14	2290574,65
206	705577,73	2290614,96
207	705588,53	2290617,48
208	705601,2	2290620,45
209	705598,43	2290632,06
210	705597,47	2290636,07
211	705591,55	2290634,88
212	705589,25	2290634,41
213	705573,14	2290631,17



Номер точки	Координаты точки, м (система координат МСК-29, зона 2)	
	X	Y
214	705562,06	2290628,04
215	705557,53	2290626,74
216	705561,59	2290613,03
217	705572,59	2290575,82
218	705554,28	2290554,33
219	705542,08	2290549,25
220	705529,61	2290517,03
221	705511,32	2290473,17
222	705498,59	2290441,34
223	705490,14	2290432,48
224	705475,92	2290445,37
225	705458,84	2290478,69
226	705462,29	2290499,74
227	705465,44	2290518,9
228	705444,75	2290561,62
229	705444,25	2290562,65
230	705423,27	2290612,74
231	705420,01	2290619,72
232	705411,42	2290636,47
233	705396,21	2290674,97
234	705387,34	2290686,61
235	705362,24	2290727,78
236	705358,84	2290750,66
237	705359,68	2290762,1
238	705365,45	2290776,64
239	705363,74	2290777,44
240	705367,39	2290788,11
241	705382,63	2290823,38
242	705383,76	2290822,88
243	705396,49	2290854,8
244	705394,95	2290855,48
245	705401,61	2290871,31
246	705402,93	2290870,75
247	705412,73	2290891,11
248	705411,45	2290891,63
249	705414,14	2290898,1
250	705415,78	2290897,42
251	705430,42	2290927,79
252	705434,32	2290929
253	705433,53	2290931,83
254	705434,13	2290933,13
255	705437,52	2290934,18



Номер точки	Координаты точки, м (система координат МСК-29, зона 2)	
	X	Y
256	705436,35	2290937,94
257	705437,12	2290939,6
258	705430,81	2290942,57
259	705427,29	2290941,48
260	705419,04	2290949,15
261	705438,25	2290988,16
262	705453,16	2291054,15
263	705457,48	2291101,86
264	705457,61	2291105,15
265	705458,39	2291100,47
266	705464,23	2291101,38
267	705474,21	2291102,9
268	705470,4	2291127,87
269	705481,17	2291120,22
270	705482,91	2291122,46
271	705487,75	2291119,84
272	705497,81	2291112,15
273	705514,94	2291099,85
274	705515,33	2291094,95
275	705524,43	2291088,21
276	705552,76	2291072,54
277	705650,05	2291163,99
278	705647,43	2291166,78
279	705661,09	2291178,99
280	705657,09	2291183,46
281	705643,32	2291171,15
282	705639,09	2291175,65
283	705550,3	2291092,19
284	705533,06	2291101,73
285	705467,75	2291149,44
286	705467,05	2291166,51
287	705465,76	2291221,74
288	705465,56	2291233,07
289	705464,87	2291259,88
290	705465,24	2291267,85
291	705462,16	2291267,63
292	705464,25	2291317,22
293	705467,56	2291319,14
294	705467,98	2291328,37
295	705465,43	2291362,71
296	705469,79	2291384,07
297	705466,14	2291397,04



Номер точки	Координаты точки, м (система координат МСК-29, зона 2)	
	X	Y
298	705461,7	2291413,02
299	705454	2291410,88
300	705446,29	2291408,71
301	705453,34	2291383,48
302	705449,31	2291363,74
303	705451,88	2291329,08
304	705451,88	2291326,59
305	705448,87	2291260,03
306	705449,89	2291220,72
307	705441,06	2291220,2
308	705441,15	2291218,6
309	705440,28	2291218,55
310	705440,8	2291205,55
311	705441,95	2291204,49
312	705442,19	2291200,24
313	705446,02	2291200,45
314	705447,01	2291195,38
315	705448,52	2291131,24
316	705447,49	2291102,49
317	705443,26	2291055,71
318	705428,76	2290991,52
319	705406,79	2290946,91
320	705408,12	2290945,51
321	705406,54	2290938,94
322	705414,37	2290931,64
323	705395,7	2290893,97
324	705394,18	2290894,5
325	705385,02	2290897,8
326	705379,62	2290882,74
327	705387,92	2290879,77
328	705389,13	2290879,33
329	705377,86	2290851,43
330	705360,54	2290804,92
331	705348,23	2290769,03
332	705343,66	2290770,73
333	705338,39	2290756,49
334	705341,59	2290754,39
335	705342,91	2290753,52
336	705342,44	2290752,16
337	705346,89	2290722,22
338	705374,11	2290677,57
339	705382,14	2290667,03



Номер точки	Координаты точки, м (система координат МСК-29, зона 2)	
	X	Y
340	705396,83	2290629,87
341	705405,64	2290612,68
342	705408,64	2290606,26
343	705429,66	2290556,07
344	705448,83	2290516,49
345	705443,45	2290483,7
346	705417,29	2290481,06
347	705382,06	2290480,16
348	705349,49	2290478,02
349	705347,86	2290474,04
350	705345,08	2290493,32
351	705326,79	2290529,36
352	705320,71	2290541,28
353	705274,06	2290562,68
354	705254,5	2290568,39
355	705253,56	2290567,03
356	705230,41	2290572,69
357	705202,15	2290568,87
358	705195,9	2290569,51
359	705165,09	2290564,31
360	705107,57	2290556,64
361	705098,86	2290554,91
362	705091,13	2290547,08
363	705087,9	2290543,8
364	705087,22	2290543,75
365	705086,9	2290546,47
366	705086,57	2290549,68
367	705038,18	2290544,25
368	705009,28	2290564,26
369	704993,97	2290571,42
370	704962,88	2290560,67
371	704941,58	2290558,23
372	704926,24	2290546,51
373	704916,87	2290531,6
374	704912,27	2290506,36
375	704917,08	2290456,98
376	704916,04	2290439,44
377	704901,72	2290432,49
378	704893,16	2290429,25
379	704891,82	2290430,75
380	704883,39	2290423,78
381	704883,17	2290429,69



Номер точки	Координаты точки, м (система координат МСК-29, зона 2)	
	X	Y
382	704883,52	2290443,21
383	704888,15	2290446,01
384	704887,89	2290452,83
385	704889,48	2290453,77
386	704887,74	2290456,71
387	704887,45	2290464,28
388	704883,95	2290462,16
389	704884,05	2290466,95
390	704868,61	2290466,31
391	704868,63	2290460,56
392	704869,23	2290451,41
393	704848,96	2290450,33
394	704849,35	2290448,2
395	704850,36	2290442,58
396	704852,33	2290442,66
397	704852,44	2290441,93
398	704858,88	2290442,93
399	704866,83	2290443,25
400	704866,82	2290415,26
401	704864,62	2290413,33
402	704859,15	2290413,14
403	704858,64	2290414,2
404	704856,21	2290413,04
405	704841,74	2290412,52
406	704841,68	2290413,9
407	704829,78	2290413,36
408	704825,09	2290415,06
409	704819,88	2290415,08
410	704819,5	2290417,42
411	704813,58	2290416,46
412	704813,8	2290415,1
413	704810,49	2290415,11
414	704809,48	2290451,2
415	704821,82	2290451,52
416	704821,59	2290456,03
417	704821,35	2290462,41
418	704809,39	2290461,87
419	704800,05	2290462,84
420	704794,37	2290465,17
421	704794,5	2290471,8
422	704785,21	2290473,87
423	704782,56	2290461,92



Номер точки	Координаты точки, м (система координат МСК-29, зона 2)	
	X	Y
424	704790,76	2290454,93
425	704795,41	2290455,09
426	704797,51	2290409,02
427	704795,54	2290408,95
428	704795,58	2290407,9
429	704772,16	2290402,6
430	704770,42	2290456,21
431	704771,82	2290456,22
432	704771,64	2290467,41
433	704762,57	2290472,25
434	704751,63	2290472,18
435	704751,8	2290464,73
436	704742,86	2290464,55
437	704741,33	2290470,13
438	704735,54	2290468,55
439	704736,67	2290464,42
440	704734,69	2290464,38
441	704734,75	2290474,59
442	704732,81	2290474,56
443	704732,75	2290478,22
444	704734,77	2290478,26
445	704734,86	2290491,96
446	704730,87	2290493,03
447	704730,92	2290496,08
448	704734	2290499,12
449	704731,17	2290500,77
450	704722,49	2290512,63
451	704721,52	2290515,28
452	704717,19	2290541,72
453	704716,24	2290549,11
454	704716,65	2290550,86
455	704715,5	2290558,35
456	704717,82	2290565,04
457	704723,95	2290574,22
458	704733,23	2290582,51
459	704755,07	2290600,52
460	704758,05	2290602,94
461	704764,08	2290607,34
462	704765,07	2290609,33
463	704767,76	2290611,58
464	704761,99	2290659,32
465	704760,78	2290661,67



Номер точки	Координаты точки, м (система координат МСК-29, зона 2)	
	X	Y
466	704759,62	2290670,71
467	704759,15	2290674,75
468	704758,62	2290679,78
469	704764,11	2290681,44
470	704759,89	2290696,43
471	704742,86	2290691,63
472	704736,43	2290717,73
473	704717,11	2290783,35
474	704702,06	2290811,72
475	704691,97	2290836,38
476	704682,03	2290870,04
477	704670,09	2290903,35
478	704655,94	2290935,27
479	704642,63	2290974,67
480	704638,67	2290973,32
481	704628,37	2290969,85
482	704644,34	2290927
483	704642,42	2290926,27
484	704655,23	2290897,4
485	704666,82	2290865,07
486	704671,75	2290848,38
487	704676,85	2290831,07
488	704683,62	2290814,5
489	704685,37	2290810,25
490	704687,55	2290804,92
491	704702,22	2290777,28
492	704716,98	2290727,04
493	704720,98	2290713,56
494	704731,28	2290671,75
495	704737,83	2290673,59
496	704738,92	2290669,74
497	704742,53	2290670,76
498	704754,58	2290647,52
499	704758,56	2290613,4
500	704750,29	2290606,5
501	704748,2	2290609,11
502	704743,53	2290605,35
503	704745,69	2290602,66
504	704728,14	2290588,02
505	704720,03	2290580,09
506	704706,92	2290590,12
507	704691,84	2290587,94



Номер точки	Координаты точки, м (система координат МСК-29, зона 2)	
	X	Y
508	704684,79	2290591,61
509	704683,32	2290599,22
510	704684,27	2290601,28
511	704671,64	2290607,14
512	704669,94	2290603,71
513	704667,55	2290598,88
514	704667,17	2290598,12
515	704668,88	2290587,56
516	704669,42	2290587,74
517	704670,73	2290584,66
518	704671,15	2290580,65
519	704686,9	2290572,48
520	704686,49	2290574,71
521	704698,62	2290576,6
522	704699,13	2290573,06
523	704702,11	2290573,64
524	704707,74	2290569,33
525	704710,54	2290551,1
526	704709,38	2290546,19
527	704698,47	2290544,32
528	704699,01	2290541,31
529	704685,54	2290538,96
530	704687,44	2290528,14
531	704700,8	2290530,55
532	704701,09	2290528,6
533	704709,76	2290530,08
534	704717,17	2290509,72
535	704718,87	2290493,1
536	704718,69	2290464,79
537	704704,64	2290469,38
538	704693,47	2290476,36
539	704648,27	2290466,12
540	704645,38	2290466,59
541	704618	2290470,97
542	704601,23	2290475,31
543	704585,06	2290480,76
544	704521,53	2290493,6
545	704514	2290500,73
546	704503,08	2290499,73
547	704495,6	2290498,89
548	704487,76	2290497,96
549	704397,76	2290486,04



Номер точки	Координаты точки, м (система координат МСК-29, зона 2)	
	X	Y
550	704398,12	2290487,07
551	704389,95	2290488,24
552	704374,24	2290502,22
553	704372,9	2290501,64
554	704362,12	2290519,56
555	704335	2290581,2
556	704328,73	2290585,3
557	704328,52	2290586,76
558	704372,36	2290585,55
559	704427,77	2290599,43
560	704444,47	2290604,93
561	704534,34	2290644,41
562	704533,15	2290648,25
563	704534,26	2290648,74
564	704558,13	2290654,59
565	704558,64	2290652,51
566	704573,13	2290652,87
567	704575,04	2290649,7
568	704569,07	2290646,01
569	704574,36	2290614,65
570	704577,25	2290613,4
571	704583,1	2290610,92
572	704586,92	2290593,54
573	704575,83	2290589,85
574	704566,96	2290595,74
575	704563,81	2290608,88
576	704544,36	2290603,66
577	704543,34	2290608,85
578	704532,89	2290607,11
579	704501,01	2290600,63
580	704501,87	2290595,72
581	704505,31	2290596,24
582	704512,47	2290554,87
583	704509,07	2290554,29
584	704509,33	2290552,85
585	704523,2	2290555,25
586	704516,99	2290590,82
587	704553,62	2290597,7
588	704556,61	2290580,35
589	704542,25	2290577,88
590	704543,11	2290555,9
591	704548,64	2290556,58



Номер точки	Координаты точки, м (система координат МСК-29, зона 2)	
	X	Y
592	704555,56	2290557,47
593	704555,8	2290571,84
594	704590,64	2290578,66
595	704602,47	2290583,02
596	704603,58	2290583,19
597	704602,9	2290588,36
598	704603,86	2290588,71
599	704622,16	2290590,69
600	704621,4	2290593,89
601	704622,75	2290594,29
602	704620,94	2290600,01
603	704613,17	2290597,55
604	704605,74	2290596,1
605	704600,52	2290598,66
606	704596,58	2290603,65
607	704591,78	2290625,44
608	704596,88	2290630,31
609	704596,26	2290643,32
610	704610,23	2290643,6
611	704633,17	2290661,02
612	704646,96	2290670,36
613	704652,69	2290671,82
614	704646,21	2290698,23
615	704642,68	2290697,32
616	704636,56	2290697,47
617	704636,38	2290698,21
618	704633,69	2290697,54
619	704628,4	2290697,68
620	704633,73	2290676,92
621	704623,84	2290674,02
622	704614,85	2290667,22
623	704606,09	2290704,1
624	704617,57	2290712
625	704626,6	2290727,91
626	704625,47	2290732,79
627	704630	2290733,89
628	704633,29	2290739,75
629	704628,24	2290742,67
630	704623,04	2290745,65
631	704619,41	2290747,71
632	704612,53	2290735,54
633	704613,85	2290729,62



Номер точки	Координаты точки, м (система координат МСК-29, зона 2)	
	X	Y
634	704612,43	2290727,13
635	704607,1	2290725,93
636	704605,23	2290722,64
637	704591,25	2290711,62
638	704591,03	2290710,53
639	704589,99	2290706,49
640	704600,25	2290668,09
641	704596,85	2290667,16
642	704597,2	2290665,86
643	704598,68	2290659,37
644	704592,27	2290659,24
645	704586,49	2290662,97
646	704585,83	2290662,79
647	704583,58	2290671,16
648	704583,97	2290671,27
649	704582,32	2290677,04
650	704582,02	2290676,95
651	704578,62	2290689,83
652	704577,92	2290692,15
653	704576,07	2290699,02
654	704572,6	2290698,08
655	704559,52	2290694,44
656	704566,1	2290666,54
657	704535,75	2290658,83
658	704535,32	2290658,4
659	704513,88	2290648,61
660	704496,21	2290642,56
661	704496,4	2290639,99
662	704488,47	2290636,07
663	704485,89	2290640,6
664	704444,26	2290622,31
665	704445,38	2290620,28
666	704425,68	2290611,73
667	704424,12	2290615,06
668	704370,6	2290601,61
669	704341,64	2290602,41
670	704333,74	2290602,62
671	704324,96	2290610,7
672	704321,62	2290636,69
673	704329,59	2290663,68
674	704379,82	2290730,82
675	704388,61	2290732,12



Номер точки	Координаты точки, м (система координат МСК-29, зона 2)	
	X	Y
676	704395,15	2290727,23
677	704397,69	2290727,24
678	704397,8	2290725,24
679	704403,03	2290721,33
680	704411,68	2290722,82
681	704417,45	2290730,53
682	704393,17	2290748,69
683	704416,15	2290779,42
684	704437,5	2290799,29
685	704450,89	2290795,33
686	704453,44	2290800,79
687	704460,95	2290798,08
688	704471,64	2290790,12
689	704470,7	2290788,79
690	704486,54	2290783,1
691	704522,74	2290765,9
692	704537,67	2290741,98
693	704562,1	2290736,86
694	704565,39	2290752,52
695	704547,63	2290756,24
696	704533,84	2290778,35
697	704520,67	2290784,28
698	704494,88	2290795,92
699	704479,27	2290802,02
700	704490,01	2290826,58
701	704493,36	2290825,12
702	704498,82	2290834,23
703	704485,91	2290843,68
704	704473,87	2290827,25
705	704470,41	2290817,03
706	704464,24	2290807,94
707	704432,58	2290816,56
708	704404,19	2290790,15
709	704390,51	2290771,84
710	704353,59	2290724,06
711	704304,97	2290661,83
712	704306,51	2290627,85
713	704310,15	2290600,7
714	704289,12	2290593,43
715	704269,49	2290584,09
716	704267,68	2290582,88
717	704253,47	2290573,43



Номер точки	Координаты точки, м (система координат МСК-29, зона 2)	
	X	Y
718	704255,95	2290568,07
719	704239,48	2290559,83
720	704237,81	2290563,01
721	704219,05	2290550,42
722	704222,39	2290545,43
723	704221,9	2290545,11
724	704225,23	2290540,12
725	704225,74	2290540,46
726	704226,28	2290539,66
727	704258,22	2290562,14
728	704269,53	2290569,69
729	704298,74	2290584,09
730	704309,28	2290587,77
731	704317,34	2290580,81
732	704327,04	2290574,46
733	704353,22	2290514,95
734	704365,13	2290495,15
735	704371,7	2290477,33
736	704397,3	2290473,1
737	704480,65	2290482,27
738	704490,76	2290485,41
739	704492,79	2290483,63
740	704493,57	2290481,94
741	704515,7	2290478,34
742	704586,86	2290463,64
743	704597,76	2290465,21
744	704626,18	2290457,52
745	704625,02	2290453,1
746	704638,86	2290448,68
747	704664,47	2290454,4
748	704687,03	2290458,27
749	704691,51	2290458,38
750	704705,62	2290449,12
751	704719,2	2290449,56
752	704719,22	2290448,57
753	704729,4	2290448,9
754	704737,63	2290448,78
755	704754,65	2290449,13
756	704756,28	2290398,02
757	704750,58	2290395,62
758	704750,87	2290405,29
759	704738,87	2290404,95



Номер точки	Координаты точки, м (система координат МСК-29, зона 2)	
	X	Y
760	704738,78	2290408,3
761	704716,5	2290410,5
762	704716,5	2290408,68
763	704711,5	2290408,63
764	704709,74	2290410,21
765	704708,29	2290408,59
766	704701,03	2290408,51
767	704700,94	2290402,91
768	704708,47	2290395,21
769	704718,65	2290394,14
770	704719,28	2290383,29
771	704719,61	2290381,79
772	704721,62	2290381,72
773	704720,09	2290368,59
774	704723,32	2290366,13
775	704722,84	2290364,3
776	704722,83	2290362,08
777	704721,9	2290333,98
778	704718,03	2290302,13
779	704696,2	2290253,64
780	704689,39	2290225,71
781	704699	2290153,66
782	704697,42	2290120,58
783	704696,77	2290120,27
784	704696,72	2290118,74
785	704689,47	2290113,39
786	704682,04	2290121,37
787	704656,54	2290143,23
788	704626,83	2290158,87
789	704594,37	2290167,51
790	704560,81	2290168,71
791	704527,83	2290162,42
792	704497,07	2290148,94
793	704462,88	2290122,26
794	704441	2290096,76
795	704425,34	2290067,04
796	704416,7	2290034,57
797	704415,5	2290001
798	704421,8	2289968
799	704435,29	2289937,23
800	704455,28	2289910,23
801	704490,58	2289872,32



Номер точки	Координаты точки, м (система координат МСК-29, зона 2)	
	X	Y
802	704516,08	2289850,46
803	704545,79	2289834,82
804	704578,25	2289826,18
805	704611,81	2289824,98
806	704644,79	2289831,27
807	704663,97	2289839,68
808	704547,7	2289464,33
809	704553,43	2289462,55
810	704671,24	2289842,86
811	704675,55	2289844,75
812	704709,74	2289871,43
813	704731,62	2289896,93
814	704747,28	2289926,65
815	704755,92	2289959,12
816	704757,12	2289992,69
817	704750,82	2290025,69
818	704737,33	2290056,46
819	704717,34	2290083,46
820	704706,26	2290095,36
821	704707,62	2290100,76
822	704711,42	2290099,64
823	704722,8	2290116,09
824	704717,36	2290121,4
825	704711,72	2290144,34
826	704711,77	2290152,47
827	704711,65	2290157,39
828	704713,39	2290157,48
829	704710,88	2290193,6
830	704709,94	2290193,55
831	704703,78	2290205,58
832	704702,81	2290212,89
833	704704,35	2290212,99
834	704703,66	2290226,02
835	704705,05	2290235,58
836	704707,08	2290248,2
837	704714,5	2290264,49
838	704713,45	2290264,95
839	704727,55	2290296,28
840	704731,73	2290295,77
841	704732,47	2290295,67
842	704736,72	2290330,67
843	704735,54	2290330,85



Номер точки	Координаты точки, м (система координат МСК-29, зона 2)	
	X	Y
844	704735,14	2290338,12
845	704735,21	2290340,62
846	704735,76	2290359,63
847	704736,04	2290361,1
848	704747,98	2290372,92
849	704748,17	2290379,49
850	704751,56	2290378,66
851	704766,3	2290384,88
852	704788,32	2290393,78
853	704801,54	2290396,76
854	704814,79	2290398,22
855	704814,75	2290400,08
856	704826,99	2290400,43
857	704827,76	2290400,4
858	704855,36	2290399,15
859	704855,28	2290392,73
860	704861,28	2290392,65
861	704861,37	2290399,47
862	704874,45	2290400,11
863	704874,51	2290396,24
864	704882	2290396,36
865	704885,51	2290396,42
866	704884,97	2290410,2
867	704889,92	2290414,4
868	704892,94	2290411,92
869	704898,93	2290412,18
870	704900,35	2290411,02
871	704901,38	2290412,28
872	704904,58	2290412,41
873	704904,43	2290416,59
874	704901,03	2290420,44
875	704913,07	2290424,21
876	704930,35	2290423,72
877	704930,05	2290363,06
878	704925,11	2290362,14
879	704925,18	2290358,13
880	704915,74	2290356,36
881	704915,3	2290359,53
882	704909,82	2290358,78
883	704901,29	2290361,96
884	704899,64	2290373,04
885	704904,31	2290380,39



Номер точки	Координаты точки, м (система координат МСК-29, зона 2)	
	X	Y
886	704899,25	2290383,61
887	704893,37	2290374,37
888	704894,86	2290364,36
889	704883,75	2290368,5
890	704863,9	2290368,18
891	704863,87	2290356,94
892	704857,65	2290345,86
893	704858,82	2290320,53
894	704871,97	2290321,56
895	704871,46	2290328,01
896	704870,79	2290336,57
897	704875,56	2290348,13
898	704877,33	2290348,24
899	704877,51	2290339,81
900	704883,51	2290339,94
901	704883,33	2290348,6
902	704885,05	2290348,71
903	704900,58	2290349,64
904	704900,67	2290348,19
905	704896,74	2290343,8
906	704900,99	2290342,64
907	704902,91	2290310,32
908	704909,9	2290310,79
909	704917,43	2290311,09
910	704916,78	2290344,33
911	704932,3	2290347,2
912	704945,71	2290328,82
913	704953,32	2290322,59
914	704955,69	2290292,09
915	704955,82	2290287,09
916	704957,74	2290279,32
917	704959,69	2290279,66
918	704959,74	2290279,41
919	704960,52	2290274,96
920	704961,37	2290270,21
921	704964,68	2290242,23
922	704965,66	2290230,52
923	704966,28	2290230,59
924	704972,04	2290231,22
925	704973,16	2290231,41
926	704971,76	2290253,6
927	704970,79	2290262,75



Номер точки	Координаты точки, м (система координат МСК-29, зона 2)	
	X	Y
928	704971,04	2290267,63
929	704970,68	2290303,44
930	704969,98	2290324,85
931	704985,23	2290323,72
932	705063,86	2290322,55
933	705064,04	2290334,78
934	705058,12	2290338,64
935	704986,6	2290339,7
936	704968,84	2290342,5
937	704955,79	2290342,15
938	704940,05	2290363,72
939	704940,11	2290376,12
940	704941,49	2290395,06
941	704945,01	2290411,69
942	704952,27	2290421,49
943	704952,29	2290432,03
944	704940,39	2290432,03
945	704940,4	2290433,44
946	704925,73	2290433,85
947	704927,11	2290457,17
948	704922,36	2290505,94
949	704926,37	2290527,91
950	704933,75	2290539,66
951	704945,45	2290548,61
952	704965,11	2290550,86
953	704993,4	2290560,65
954	705004,28	2290555,56
955	705035,57	2290533,89
956	705076,5	2290538,49
957	705073,17	2290530,31
958	705084,9	2290525,46
959	705093,08	2290526,25
960	705111,65	2290545,11
961	705174,41	2290553,75
962	705176,16	2290555,21
963	705200,71	2290560,27
964	705206,23	2290560,99
965	705206,09	2290562,21
966	705206,27	2290562,22
967	705210,58	2290556,98
968	705224,12	2290555,59
969	705255,12	2290555,08



Номер точки	Координаты точки, м (система координат МСК-29, зона 2)	
	X	Y
970	705266,03	2290552,89
971	705266,18	2290553,52
972	705270,21	2290552,35
973	705312,64	2290532,88
974	705334,44	2290489,96
975	705339,06	2290457,68
976	705312,11	2290427,15
977	705313,03	2290395,42
978	705348,7	2290378,95
979	705358,97	2290380
980	705387,84	2290377,41
981	705405,25	2290367,34
982	705455,88	2290362,63
983	705492,97	2290378,55
984	705510,06	2290392,3
985	705513,66	2290400,61
986	705552,58	2290357,64
987	705561,4	2290344,78
988	705558,51	2290339,66
989	705554,91	2290335,2
990	705577,82	2290301,38
991	705600,41	2290255,36
992	705602,49	2290250,53
993	705606,61	2290240,95
994	705605,64	2290238,45
995	705615,81	2290224,41
996	705595,18	2290206,19
997	705583,46	2290207,92
998	705536,05	2290214,69
999	705533,77	2290198,85
1000	705587,55	2290191,12
1001	705600,24	2290189,3
1002	705624,97	2290211,16
1003	705638,65	2290197,98
1004	705643,71	2290198,76
1005	705659,13	2290183,57
1006	705675,12	2290167,8
1007	705707,89	2290140,04
1008	705718,43	2290127,12
1009	705747,28	2290106,07
1010	705759,87	2290098,39
1011	705761,33	2290101,29



Номер точки	Координаты точки, м (система координат МСК-29, зона 2)	
	X	Y
1012	705784,4	2290087,31
1013	705795,24	2290081,31
1014	705797,21	2290079,88
1015	705802,44	2290075,56
1016	705827,83	2290059,58
1017	705800,41	2290020,38
1018	705820,76	2290004,88
1019	705828,64	2290015,22
1020	705817,23	2290023,92
1021	705828,43	2290038,71
1022	705831,62	2290036,3
1023	705834,49	2290040,1
1024	705841,72	2290050,88
1025	705880,2	2290027,01
1026	705899,62	2290017,68
1027	705958,7	2289994,17
1028	705955,27	2289972,18
1029	705954,92	2289969,69
1030	705971,48	2289949,95
1031	705938,05	2289881,88
1032	705935,02	2289882,6
1033	705934,14	2289881,55
1034	705927,64	2289884,38
1035	705904,53	2289866,91
1036	705896,12	2289879,56
1037	705892,89	2289882,44
1038	705882,14	2289895,79
1039	705883,89	2289897,93
1040	705874,03	2289912,76
1041	705860,71	2289903,89
1042	705866,59	2289894,97
1043	705861,33	2289891,48
1044	705874,49	2289882,97
1045	705895,85	2289850,51
1046	705899,23	2289845,41
1047	705914,75	2289854,58
1048	705933,12	2289865,43
1049	705946,23	2289862,68
1050	705971,42	2289913,9
1051	705966,33	2289916,76
1052	705983,33	2289951,39
1053	705965,5	2289972,65



Номер точки	Координаты точки, м (система координат МСК-29, зона 2)	
	X	Y
1054	705968,25	2289990,47
1055	706009,19	2289974,84
1056	706052,01	2289958,48
1057	706077,36	2289955,46
1058	706092,09	2289949,07
1059	706088,62	2289941,41
1060	706099,61	2289937,18
1061	706107,36	2289955,44
1062	706103,08	2289957,22
1063	706139,52	2290042,22
1064	706139,07	2290045,08
1065	706140	2290044,68
1066	706143,39	2290053,66
1067	706148,86	2290051,84
1068	706151,05	2290058,41
1069	706166,1	2290054
1070	706177,26	2290050,75
1071	706179,78	2290050,06
1072	706196,91	2290047,65
1073	706203,89	2290046,67
1074	706223,81	2290058,42
1075	706229,7	2290063,02
1076	706231,1	2290076,29
1077	706231,21	2290078,82
1078	706230,63	2290078,86
1	706234,11	2290100,2
1079	705505,55	2290409,57
1080	705501,05	2290399,17
1081	705490,98	2290391,06
1082	705487,25	2290388,06
1083	705454,11	2290373,84
1084	705408,67	2290378,07
1085	705392,56	2290387,39
1086	705391,6	2290396,75
1087	705387,18	2290396,29
1088	705357,7	2290393,63
1089	705355,31	2290421,79
1090	705351,73	2290446,8
1091	705358,07	2290453,22
1092	705373,77	2290463,54
1093	705381,64	2290464,03
1094	705418,32	2290465,08



Номер точки	Координаты точки, м (система координат МСК-29, зона 2)	
	X	Y
1095	705446,64	2290467,95
1096	705448,37	2290464,03
1097	705450,87	2290466,05
1098	705454,65	2290461,41
1099	705451,17	2290458,58
1100	705459,75	2290441,84
1101	705462,65	2290444,46
1102	705473,51	2290432
1103	705470,44	2290429,08
1104	705491,52	2290410,93
1105	705497,99	2290417,54
1106	705502,84	2290412,56
1079	705505,55	2290409,57
1107	705346,46	2290396,05
1108	705337,27	2290401,07
1109	705329,63	2290400,46
1110	705328,38	2290416,14
1111	705326,48	2290416,05
1112	705326,34	2290421,09
1113	705342,02	2290436,97
1114	705344,38	2290420,51
1107	705346,46	2290396,05

#### **2.4 Вид разрешенного использования образуемых земельных участков, предназначенных для размещения линейных объектов и объектов капитального строительства, проектируемых в составе линейного объекта**

Земельные участки в данном проекте не образуются. Отвод для строительства и реконструкции линейного объекта будет предоставляться на условиях публичных сервитутов.

Установление вида разрешенного использования для публичных сервитутов не требуется.