



ОБЩЕСТВО С ОГРАНИЧЕННОЙ ОТВЕТСТВЕННОСТЬЮ

«АрхЗемПроект»

163000 г. Архангельск, пр.Троицкий, 94, каб. 18, тел./факс: (8182) 200355, тел. (8182) 470750

ОГРН 1052901128422 ИНН 2901137741 / КПП 290101001 р/с 40702810022310000656 в филиале "С-Петербургская дирекция ОАО "УРАЛСИБ" БИК 044030706 к/с 30101810800000000706

УТВЕРЖДЕН

Распоряжением администрации МО
«Приморский муниципальный район»
от «_____» _____ 201 г. № _____

ПРОЕКТ МЕЖЕВАНИЯ ТЕРРИТОРИИ

многоквартирных жилых домов № 11,12,13,16 в д. Рикасиха муниципального образования «Приморское» Приморского района Архангельской области.

Директор ООО «АрхЗемПроект»

Петропавловский М.С.

Архангельск 2019

СОДЕРЖАНИЕ

СОСТАВ ПРОЕКТА	3
ИСХОДНЫЕ ДАННЫЕ	3
ОСНОВНАЯ ЧАСТЬ ПРОЕКТА МЕЖЕВАНИЯ ТЕРРИТОРИИ	4
1.Формирование земельных участков	4
2.Чертежи межевания территории	7
МАТЕРИАЛЫ ПО ОБОСНОВАНИЮ ПРОЕКТА МЕЖЕВАНИЯ ТЕРРИТОРИИ	7
ЧЕРТЕЖИ ПРОЕКТА МЕЖЕВАНИЯ ТЕРРИТОРИИ	8
ПРИЛОЖЕНИЕ	
Кадастровый план территории от 12.02.2018. № 29/ИСХ/18-59827 , выданный филиалом ФГИС ЕГРН на кадастровый квартал 29:16:191801(без каталогов координат)	

СОСТАВ ПРОЕКТА

ПРОЕКТ МЕЖЕВАНИЯ ТЕРРИТОРИИ

Основная часть проекта межевания территории

Опись чертежей:

1.1 Чертеж межевания территории с указанием границ образуемых и изменяемых земельных участков. Масштаб 1:1000

Материалы по обоснованию проекта межевания территории.

1.2 Чертеж межевания территории с указанием границ зон с особыми условиями использования территории. Масштаб 1:1000

ИСХОДНЫЕ ДАННЫЕ

Проект межевания территории многоквартирных жилых домов № 11,12,13,16 в д. Рикасиха муниципального образования «Приморское» Приморского района Архангельской области выполнен на основании договора № 019-224 от 15.07.2019г.

Проект межевания подготовлен на территорию общей площадью 22979 кв.м.

Основные цели разработки проекта межевания:

- ✓ Установление границ земельных участков под многоквартирными жилыми домами № 11,12,13,16 в д. Рикасиха муниципального образования «Приморское» Приморского района Архангельской области.

Проект межевания разработан в соответствии с Градостроительным кодексом РФ от 29.12.2004 №190-ФЗ; Земельным кодексом РФ от 25.10.2001 №136-ФЗ; СНиП 11-04-2003 «Инструкция о порядке разработки, согласования, экспертизы и утверждения градостроительной документации».

В работе учитывалась и анализировалась следующая документация:

- ✓ Правила землепользования и застройки муниципального образования «Приморское» Приморского района Архангельской области, утвержденные решением Собрании депутатов муниципального образования «Приморский муниципальный район» от 09 февраля 2017 года № 324.;
- ✓ Аэрофотосъемка ГП «Севзапземкадастръемка» 1999 г.;
- ✓ Кадастровый план территории от 31.05.2019г. № КУВИ-001/2019-12148893, выданный филиалом ФГИС ЕГРН на кадастровый квартал 29:16:191801;

ОСНОВНАЯ ЧАСТЬ ПРОЕКТА МЕЖЕВАНИЯ ТЕРРИТОРИИ

1. Формирование земельных участков

Общая площадь проектируемой территории составляет 22979 кв.м..

Необходимо сформировать земельный участок под многоквартирным домом с кадастровым номером 29:16:191801:420, расположенным по адресу: Архангельская область, Приморский район, муниципальное образование «Приморское», д. Рикасиха, дом 12. Формируем земельный участок 29:16:191801:ЗУ1 площадью 3669 кв.м.

Необходимо сформировать земельный участок под многоквартирным домом с кадастровым номером 29:16:191801:367, расположенным по адресу: Архангельская область, Приморский район, муниципальное образование «Приморское», д. Рикасиха, дом 13. Формируем земельный участок 29:16:191801:ЗУ2 площадью 5146 кв.м.

Необходимо сформировать земельный участок под многоквартирным домом с кадастровым номером 29:16:191801:1192, расположенным по адресу: Архангельская область, Приморский район, муниципальное образование «Приморское», д. Рикасиха, дом 11. Формируем земельный участок 29:16:191801:ЗУ3 площадью 3169 кв.м.

Необходимо сформировать земельный участок под многоквартирным домом с кадастровым номером 29:16:191801:309, расположенным по адресу: Архангельская область, Приморский район, муниципальное образование «Приморское», д. Рикасиха, дом 16. Формируем земельный участок 29:16:191801:ЗУ4 площадью 10995 кв.м.

В соответствии с градостроительным регламентом зоны ЖЗ, в пределах которой находятся земельные участки, определенные для разработки проекта межевания территории, проектируемое разрешенное использование – среднеэтажная жилая застройка.

Таблица 1. Характеристики земельных участков, подлежащих образованию

Проектируемый земельный участок, обозначение	Проектная площадь, кв.м	Исходные характеристики	Проектные характеристики
29:16:191801:3У1	3669 кв.м.	земли государственной собственности	Земли населенных пунктов Разрешенное использование: среднеэтажная жилая застройка
29:16:191801:3У2	5146 кв.м.	земли государственной собственности	Земли населенных пунктов Разрешенное использование: среднеэтажная жилая застройка
29:16:191801:3У3	3169 кв.м.	земли государственной собственности	Земли населенных пунктов Разрешенное использование: среднеэтажная жилая застройка
29:16:191801:3У4	10995 кв.м.	земли государственной собственности	Земли населенных пунктов Разрешенное использование: среднеэтажная жилая застройка

Таблица 2. Каталог координат образуемых земельных участков

Проектируемый земельный участок, обозначение	Координаты	
	X	Y
29:16:191801:3У1	650760.14	2502331.88
	650756.22	2502341.74
	650752.17	2502339.57
	650751.34	2502341.01
	650755.69	2502343.38
	650749.91	2502357.23
	650738.21	2502352.52
	650733.18	2502364.91
	650657.61	2502334.38
	650670.10	2502303.07
	650673.07	2502296.53
650760.14	2502331.88	

29:16:191801:3У2	650744.19 650754.59 650748.35 650738.80 650637.44 650652.71 650662.75 650671.88 650674.90 650744.19	2502374.27 2502395.69 2502400.53 2502425.13 2502386.57 2502347.34 2502351.18 2502354.70 2502347.94 2502374.27
29:16:191801:3У3	650675.79 650662.68 650582.49 650596.56 650636.74 650633.54 650638.61 650641.80 650675.79	2502267.19 2502301.22 2502270.83 2502234.96 2502251.31 2502258.23 2502260.25 2502253.43 2502267.19
29:16:191801:3У4	650489.59 650409.32 650405.77 650365.60 650416.25 650411.55 650419.15 650410.41 650417.86 650434.12 650436.03 650444.08 650448.80 650447.18 650448.26 650489.59	2502484.96 2502683.05 2502677.03 2502661.18 2502525.22 2502523.50 2502502.57 2502499.19 2502480.83 2502486.86 2502482.83 2502485.89 2502472.69 2502472.10 2502469.52 2502484.96

Конфигурация и расположение образуемых земельных участков показаны на чертеже проекта межевания.

В соответствии с Правилами землепользования и застройки муниципального образования «Приморское» минимальный отступ зданий, строений, сооружений от красных линий, вновь строящихся или реконструируемых зданий, строений, сооружений должен быть на расстоянии не менее 5 метров.

Красные линии в рамках данного проекта межевания не устанавливаются.

2. Чертежи межевания территории

Графическая часть основной части проекта межевания территории выполнена в составе следующих чертежей:

1.1 Чертеж межевания территории с указанием границ образуемых и изменяемых земельных участков. Масштаб 1:1000

МАТЕРИАЛЫ ПО ОБОСНОВАНИЮ ПРОЕКТА МЕЖЕВАНИЯ ТЕРРИТОРИИ

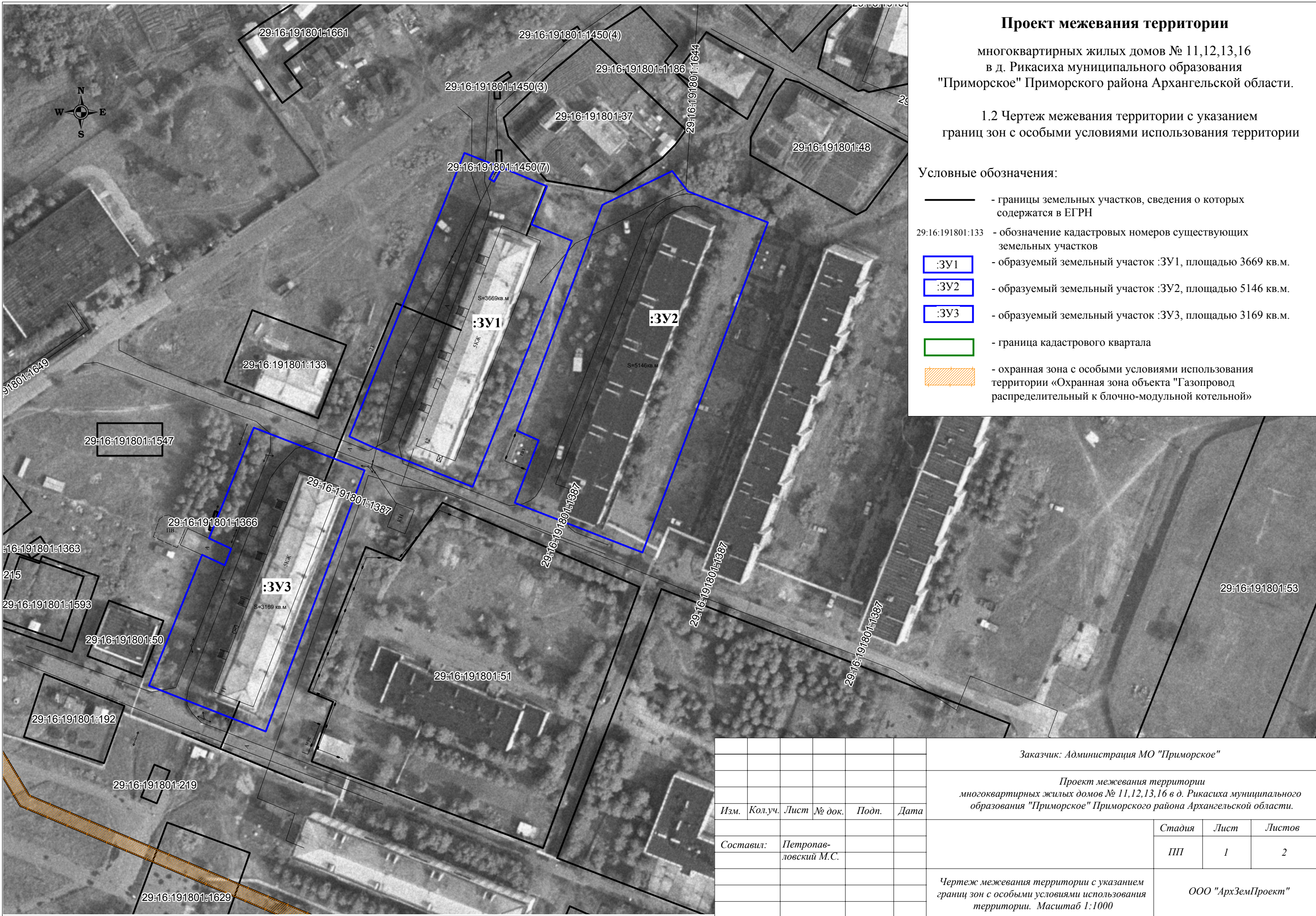
Материалы по обоснованию проекта межевания территории включают в себя следующий чертеж:

1.2 Чертеж межевания территории с указанием границ зон с особыми условиями использования территории. Масштаб 1:1000

Границы территорий объектов культурного наследия, границы особо охраняемых природных территорий и зоны действия публичных сервитутов на проектируемой территории не выявлены.

Границы земельных участков, отнесенных к территориям общего пользования и имуществу общего пользования, в том числе в отношении которых предполагается резервирование и (или) изъятие для государственных или муниципальных нужд на проектируемой территории не выявлены.

Инженерные изыскания для подготовки данного проекта межевания территории не проводились.



Проект межевания территории

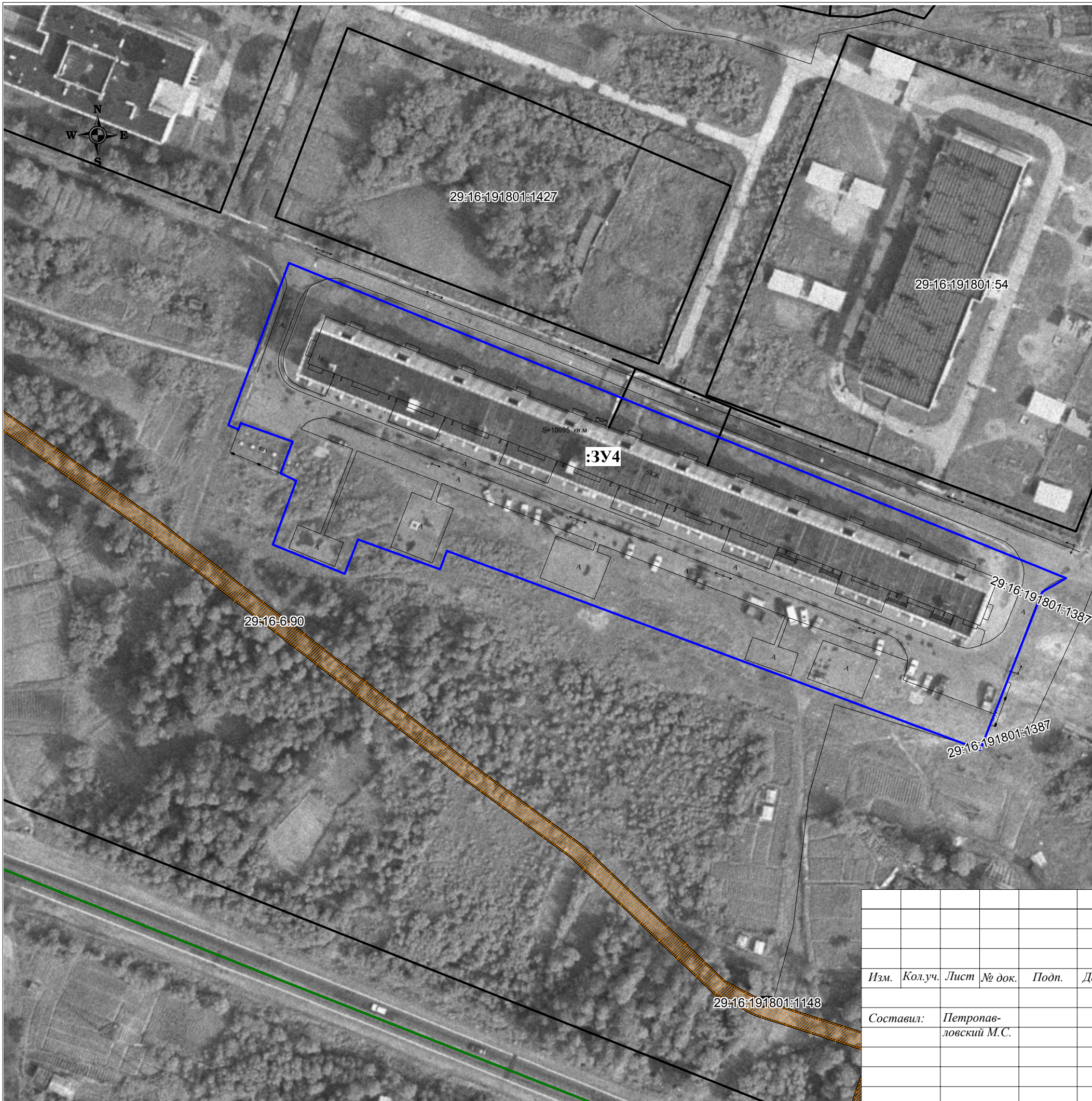
многоквартирных жилых домов № 11,12,13,16
в д. Рикасиха муниципального образования
"Приморское" Приморского района Архангельской области.

1.2 Чертеж межевания территории с указанием
границ зон с особыми условиями использования территории

Условные обозначения:

- границы земельных участков, сведения о которых содержатся в ЕГРН
- 29:16:191801:133 - обозначение кадастровых номеров существующих земельных участков
- образуемый земельный участок :ЗУ1, площадью 3669 кв.м.
- образуемый земельный участок :ЗУ2, площадью 5146 кв.м.
- образуемый земельный участок :ЗУ3, площадью 3169 кв.м.
- граница кадастрового квартала
- охранная зона с особыми условиями использования территории «Охранная зона объекта "Газопровод распределительный к блочно-модульной котельной"»

Заказчик: Администрация МО "Приморское"					
Проект межевания территории многоквартирных жилых домов № 11,12,13,16 в д. Рикасиха муниципального образования "Приморское" Приморского района Архангельской области.					
Изм.	Кол.уч.	Лист	№ док.	Подп.	Дата
Составил:		Петропавловский М.С.			
Чертеж межевания территории с указанием границ зон с особыми условиями использования территории. Масштаб 1:1000					
		Стадия	Лист	Листов	
		ПП	1	2	
ООО "АрхЗемПроект"					



Проект межевания территории

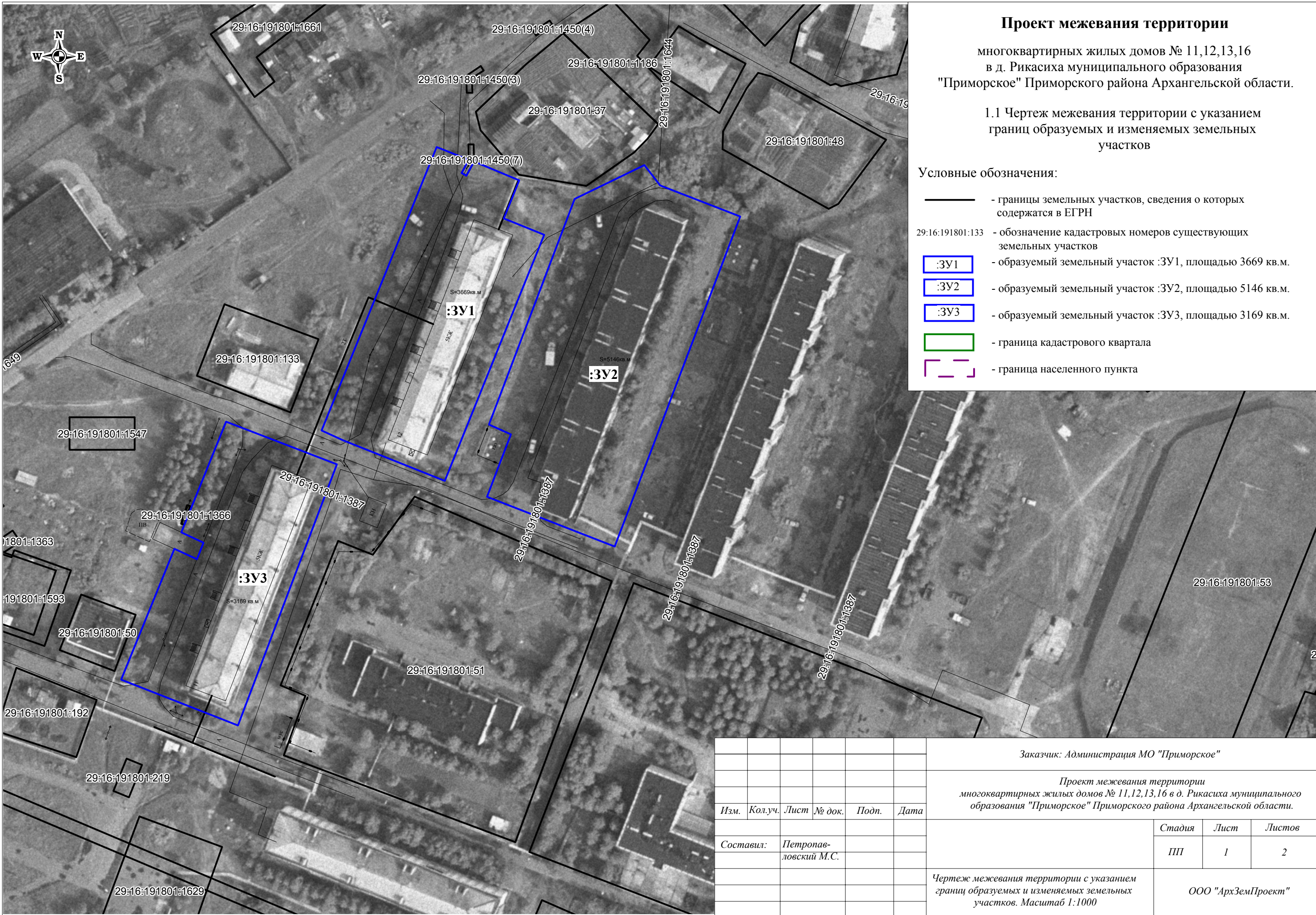
многоквартирных жилых домов № 11,12,13,16
в д. Рикасиха муниципального образования
"Приморское" Приморского района Архангельской области.

1.2 Чертеж межевания территории с указанием
границ зон с особыми условиями использования территории

Условные обозначения:

- границы земельных участков, сведения о которых содержатся в ЕГРН
- 29:16:191801:133 - обозначение кадастровых номеров существующих земельных участков
- образуемый земельный участок :ЗУ3, площадью 10995 кв.м.
- граница кадастрового квартала
- охранный зона с особыми условиями использования территории «Охранная зона объекта "Газопровод распределительный к блочно-модульной котельной"»

Заказчик: Администрация МО "Приморское"					
Проект межевания территории многоквартирных жилых домов № 11,12,13,16 в д. Рикасиха муниципального образования "Приморское" Приморского района Архангельской области.					
Изм.	Кол.уч.	Лист	№ док.	Подп.	Дата
Составил:		Петропавловский М.С.			
				Стадия	Лист
				ПП	2
				Листов	
				2	
				ООО "АрхЗемПроект"	
Чертеж межевания территории с указанием границ зон с особыми условиями использования территории. Масштаб 1:1000					



Проект межевания территории

многоквартирных жилых домов № 11,12,13,16
в д. Рикасиха муниципального образования
"Приморское" Приморского района Архангельской области.

1.1 Чертеж межевания территории с указанием
границ образуемых и изменяемых земельных
участков

Условные обозначения:

- границы земельных участков, сведения о которых
содержатся в ЕГРН
- 29:16:191801:133 - обозначение кадастровых номеров существующих
земельных участков
- образуемый земельный участок :ЗУ1, площадью 3669 кв.м.
- образуемый земельный участок :ЗУ2, площадью 5146 кв.м.
- образуемый земельный участок :ЗУ3, площадью 3169 кв.м.
- граница кадастрового квартала
- граница населенного пункта

Заказчик: Администрация МО "Приморское"

Проект межевания территории
многоквартирных жилых домов № 11,12,13,16 в д. Рикасиха муниципального
образования "Приморское" Приморского района Архангельской области.

Изм.	Кол.уч.	Лист	№ док.	Подп.	Дата

Составил: *Петропавловский М.С.*

Стадия	Лист	Листов
ПП	1	2

Чертеж межевания территории с указанием
границ образуемых и изменяемых земельных
участков. Масштаб 1:1000

ООО "АрхЗемПроект"



Проект межевания территории

многоквартирных жилых домов № 11,12,13,16
в д. Рикасиха муниципального образования
"Приморское" Приморского района Архангельской области.

1.1 Чертеж межевания территории с указанием
границ образуемых и изменяемых земельных
участков

Условные обозначения:

- границы земельных участков, сведения о которых
содержатся в ЕГРН
- 29:16:191801:133 - обозначение кадастровых номеров существующих
земельных участков
- :ЗУ4 - образуемый земельный участок :ЗУ3, площадью 10995 кв.м.
- граница кадастрового квартала
- граница населенного пункта

<i>Заказчик: Администрация МО "Приморское"</i>					
<i>Проект межевания территории многоквартирных жилых домов № 11,12,13,16 в д. Рикасиха муниципального образования "Приморское" Приморского района Архангельской области.</i>					
<i>Изм.</i>	<i>Кол.уч.</i>	<i>Лист</i>	<i>№ док.</i>	<i>Подп.</i>	<i>Дата</i>
<i>Составил:</i>		<i>Петропав- ловский М.С.</i>			
<i>Чертеж межевания территории с указанием границ образуемых и изменяемых земельных участков. Масштаб 1:1000</i>					
			<i>Стадия</i>	<i>Лист</i>	<i>Листов</i>
			<i>ПП</i>	<i>2</i>	<i>2</i>
<i>ООО "АрхЗемПроект"</i>					

КАДАСТРОВЫЙ ПЛАН ТЕРРИТОРИИ

На основании запроса от _____, поступившего на рассмотрение _____, сообщаем, что согласно записям Единого государственного реестра недвижимости:

Лист № 1	раздела 1	Всего листов раздела 1: 145	Всего разделов: 8	Всего листов: 449
« 12 » февраля 2018 г. № 29/ИСХ/18-59827				
Номер кадастрового квартала: 29:16:191801			Площадь кадастрового квартала: 217.30 Га	

Общие сведения об объектах недвижимости в кадастровом квартале

Номер п/п	Кадастровый номер объекта недвижимости	Вид объекта недвижимости	Адрес	Площадь или основная характеристика	Категория земель	Виды разрешенного использования	Назначение (проектируемое назначение)	Кадастровая стоимость (руб)
1	2	3	4	5	6	7	8	9
1	29:16:191801:2	Земельный участок	обл. Архангельская, р-н Приморский, с/а Приморская, д. Рикасиха, ул. Новая, дом 3	1418 +/-12	Земли населённых пунктов	Для ведения личного подсобного хозяйства	—	406398.8
2	29:16:191801:4	Земельный участок	обл. Архангельская, р-н Приморский, с/а Приморская, д. Рикасиха, дом 5	1653 +/-14	Земли населённых пунктов	Для ведения личного подсобного хозяйства	—	473749.8
3	29:16:191801:5	Земельный участок	Архангельская область, Приморский район, МО "Приморское", деревня Рикасиха, улица Садовая, дом № 12	1878 +/-13	Земли населённых пунктов	Для индивидуального жилищного строительства	—	538234.8
4	29:16:191801:7	Земельный участок	Местоположение установлено относительно ориентира, расположенного в границах участка. Ориентир жилой дом. Почтовый адрес ориентира: обл. Архангельская, р-н Приморский, с/а Приморская, д. Рикасиха, дом 33	732	Земли населённых пунктов	Для ведения личного подсобного хозяйства	—	209791.2
5	29:16:191801:8	Земельный участок	Архангельская область, Приморский район, МО "Приморское", деревня Рикасиха, улица Садовая, дом № 10	1540 +/-14	Земли населённых пунктов	Для индивидуального жилищного строительства	—	441364

 Заместитель начальника отдела
 полное наименование должности

М.П.

 подпись

 / Е.Г. Козлов /
 инициалы, фамилия

КАДАСТРОВЫЙ ПЛАН ТЕРРИТОРИИ

Лист № 2	раздела 1	Всего листов раздела 1: 145	Всего разделов: 8	Всего листов: 449
« 12 » февраля 2018 г. № 29/ИСХ/18-59827				
Номер кадастрового квартала: 29:16:191801				

Номер п/п	Кадастровый номер объекта недвижимости	Вид объекта недвижимости	Адрес	Площадь или основная характеристика	Категория земель	Виды разрешенного использования	Назначение (проектируемое назначение)	Кадастровая стоимость (руб)
1	2	3	4	5	6	7	8	9
6	29:16:191801:9	Земельный участок	обл. Архангельская, р-н Приморский, с/а Приморская, д. Рикасиха, участок 1	1404	Земли населённых пунктов	Для индивидуального жилищного строительства	—	402386.4
7	29:16:191801:10	Земельный участок	Архангельская область, Приморский район, МО "Приморское", деревня Рикасиха, дом № 52	1519 +/-27	Земли населённых пунктов	Для проектирования и строительства многоквартирного дома	—	435345.4
8	29:16:191801:11	Земельный участок	обл. Архангельская, р-н Приморский, с/а Приморская, д. Рикасиха, д. 12 а	1304 +/-13	Земли населённых пунктов	Для эксплуатации здания учебного ОПС Рикасиха	—	1179272.4
9	29:16:191801:12	Земельный участок	Местоположение установлено относительно ориентира, расположенного в границах участка. Ориентир жилой дом. Почтовый адрес ориентира: обл. Архангельская, р-н Приморский, с/а Приморская, д. Рикасиха, дом 38	539 +/-8	Земли населённых пунктов	Для сельскохозяйственного использования	—	48.51
10	29:16:191801:13	Земельный участок	Архангельская область, Приморский район, МО "Приморское", деревня Рикасиха, улица Лесная, дом № 8	1500	Земли населённых пунктов	Для индивидуального жилищного строительства	—	429900

Заместитель начальника отдела
полное наименование должности

М.П.

подпись

/ Е.Г. Козлов /
инициалы, фамилия

КАДАСТРОВЫЙ ПЛАН ТЕРРИТОРИИ

Лист № 3	раздела 1	Всего листов раздела 1: 145	Всего разделов: 8	Всего листов: 449
« 12 » февраля 2018 г. № 29/ИСХ/18-59827				
Номер кадастрового квартала: 29:16:191801				

Номер п/п	Кадастровый номер объекта недвижимости	Вид объекта недвижимости	Адрес	Площадь или основная характеристика	Категория земель	Виды разрешенного использования	Назначение (проектируемое назначение)	Кадастровая стоимость (руб)
1	2	3	4	5	6	7	8	9
11	29:16:191801:14	Земельный участок	Местоположение установлено относительно ориентира, расположенного в границах участка. Ориентир жилой дом. Почтовый адрес ориентира: обл. Архангельская, р-н Приморский, с/а Приморская, д. Рикасиха, ул. Новая, дом 5, квартира 1	1071 +/-11	Земли населённых пунктов	Для ведения личного подсобного хозяйства	—	306948.6
12	29:16:191801:15	Земельный участок	Архангельская область, Приморский район, деревня Рикасиха, улица Садовая, дом 1	1667 +/-14	Земли населённых пунктов	Для ведения личного подсобного хозяйства	—	477762.2
13	29:16:191801:16	Земельный участок	Местоположение установлено относительно ориентира, расположенного в границах участка. Ориентир жилой дом. Почтовый адрес ориентира: обл. Архангельская, р-н Приморский, с/а Приморская, д. Рикасиха, ул. Садовая, дом 4	1752 +/-13	Земли населённых пунктов	Для индивидуального жилищного строительства	—	502123.2
14	29:16:191801:17	Земельный участок	Архангельская обл., р-н Приморский, с/а Приморская, д. Рикасиха, ул. Новая, дом № 4	1640 +/-23	Земли населённых пунктов	Для ведения личного подсобного хозяйства	—	470024
15	29:16:191801:18	Земельный участок	обл. Архангельская, р-н Приморский, с/а Приморская, д. Рикасиха, участок 2	1500	Земли населённых пунктов	Для ведения личного подсобного хозяйства	—	429900

Заместитель начальника отдела
 полное наименование должности

М.П.

подпись

/ Е.Г. Козлов /
 инициалы, фамилия

КАДАСТРОВЫЙ ПЛАН ТЕРРИТОРИИ

Лист № 4	раздела 1	Всего листов раздела 1: 145	Всего разделов: 8	Всего листов: 449
« 12 » февраля 2018 г. № 29/ИСХ/18-59827				
Номер кадастрового квартала: 29:16:191801				

Номер п/п	Кадастровый номер объекта недвижимости	Вид объекта недвижимости	Адрес	Площадь или основная характеристика	Категория земель	Виды разрешенного использования	Назначение (проектируемое назначение)	Кадастровая стоимость (руб)
1	2	3	4	5	6	7	8	9
16	29:16:191801:19	Земельный участок	Местоположение установлено относительно ориентира, расположенного в границах участка. Ориентир жилой дом. Почтовый адрес ориентира: обл. Архангельская, р-н Приморский, с/а Приморская, д. Рикасиха, дом 35 "а"	704	Земли населённых пунктов	Для ведения личного подсобного хозяйства	—	201766.4
17	29:16:191801:20	Земельный участок	обл. Архангельская, р-н Приморский, с/а Приморская, д. Рикасиха	642 +/-9	Земли населённых пунктов	Для ведения личного подсобного хозяйства	—	183997.2
18	29:16:191801:21	Земельный участок	обл. Архангельская, р-н Приморский, с/а Приморская, д. Рикасиха	997 +/-22	Земли населённых пунктов	Для ведения личного подсобного хозяйства	—	285740.2
19	29:16:191801:23	Земельный участок	обл. Архангельская, р-н Приморский, д. Рикасиха, с/а Приморская	400 +/-7	Земли населённых пунктов	Для производственных нужд	—	27496
20	29:16:191801:25	Земельный участок	Архангельская область, Примоский район, МО "Приморское", деревня Рикасиха, улица Береговая, дом № 6	1582 +/-14	Земли населённых пунктов	Для индивидуального жилищного строительства	—	453401.2

Заместитель начальника отдела
полное наименование должности

М.П.

подпись

/ Е.Г. Козлов /
инициалы, фамилия

КАДАСТРОВЫЙ ПЛАН ТЕРРИТОРИИ

Лист № 5	раздела 1	Всего листов раздела 1: 145	Всего разделов: 8	Всего листов: 449
« 12 » февраля 2018 г. № 29/ИСХ/18-59827				
Номер кадастрового квартала: 29:16:191801				

Номер п/п	Кадастровый номер объекта недвижимости	Вид объекта недвижимости	Адрес	Площадь или основная характеристика	Категория земель	Виды разрешенного использования	Назначение (проектируемое назначение)	Кадастровая стоимость (руб)
1	2	3	4	5	6	7	8	9
21	29:16:191801:26	Земельный участок	Архангельская область, Примоский район, МО "Приморское", деревня Рикасиха, улица Береговая, уч. 1Б	2000 +/-14	Земли населённых пунктов	Для индивидуального жилищного строительства	—	573200
22	29:16:191801:27	Земельный участок	Архангельская область, Примоский район, МО "Приморское", деревня Рикасиха, улица Береговая, уч. 8	1510 +/-14	Земли населённых пунктов	Для индивидуального жилищного строительства	—	432766
23	29:16:191801:28	Земельный участок	Архангельская область, Примоский район, МО "Приморское", деревня Рикасиха, улица Береговая, дом № 1	2000 +/-14	Земли населённых пунктов	Для индивидуального жилищного строительства	—	573200
24	29:16:191801:29	Земельный участок	Архангельская область, Примоский район, МО "Приморское", деревня Рикасиха, улица Береговая, уч. 1А	2000 +/-14	Земли населённых пунктов	Для индивидуального жилищного строительства	—	573200
25	29:16:191801:30	Земельный участок	Архангельская область, Примоский район, МО "Приморское", деревня Рикасиха, улица Береговая, дом № 10	1596 +/-27	Земли населённых пунктов	Для индивидуального жилищного строительства	—	457413.6

Заместитель начальника отдела
полное наименование должности

М.П.

подпись

/ Е.Г. Козлов /
инициалы, фамилия

Филиал федерального государственного бюджетного учреждения «Федеральная кадастровая палата Федеральной службы государственной регистрации, кадастра и картографии» по Архангельской области и Ненецкому автономному округу
(полное наименование органа регистрации прав)

Раздел 1

КАДАСТРОВЫЙ ПЛАН ТЕРРИТОРИИ

Лист № 6	раздела 1	Всего листов раздела 1: 145	Всего разделов: 8	Всего листов: 449
« 12 » февраля 2018 г. № 29/ИСХ/18-59827				
Номер кадастрового квартала: 29:16:191801				

Номер п/п	Кадастровый номер объекта недвижимости	Вид объекта недвижимости	Адрес	Площадь или основная характеристика	Категория земель	Виды разрешенного использования	Назначение (проектируемое назначение)	Кадастровая стоимость (руб)
1	2	3	4	5	6	7	8	9
26	29:16:191801:32	Земельный участок	обл. Архангельская, р-н Приморский, с/а Приморская, д. Рикасиха	1021 +/-11	Земли населённых пунктов	Для ведения личного подсобного хозяйства	—	292618.6
27	29:16:191801:33	Земельный участок	обл. Архангельская, р-н Приморский, с/а Приморская, д. Рикасиха, участок 33	1239	Земли населённых пунктов	Для индивидуального жилищного строительства	—	355097.4
28	29:16:191801:34	Земельный участок	Местоположение установлено относительно ориентира, расположенного в границах участка. Ориентир жилой дом. Почтовый адрес ориентира: обл. Архангельская, р-н Приморский, с/а Приморская, д. Рикасиха, ул. Новая, дом 6	1120 +/-11	Земли населённых пунктов	Для ведения личного подсобного хозяйства	—	320992
29	29:16:191801:35	Земельный участок	обл. Архангельская, р-н Приморский, с/а Приморская, д. Рикасиха, дом 3	1513	Земли населённых пунктов	Для ведения личного подсобного хозяйства	—	433625.8
30	29:16:191801:36	Земельный участок	обл. Архангельская, р-н Приморский, с/а Приморская, д. Рикасиха, дом 3	1651 +/-27	Земли населённых пунктов	Для ведения личного подсобного хозяйства	—	473176.6

Заместитель начальника отдела
полное наименование должности

М.П.

подпись

/ Е.Г. Козлов /
инициалы, фамилия

КАДАСТРОВЫЙ ПЛАН ТЕРРИТОРИИ

Лист № 7	раздела 1	Всего листов раздела 1: 145	Всего разделов: 8	Всего листов: 449
« 12 » февраля 2018 г. № 29/ИСХ/18-59827				
Номер кадастрового квартала: 29:16:191801				

Номер п/п	Кадастровый номер объекта недвижимости	Вид объекта недвижимости	Адрес	Площадь или основная характеристика	Категория земель	Виды разрешенного использования	Назначение (проектируемое назначение)	Кадастровая стоимость (руб)
1	2	3	4	5	6	7	8	9
31	29:16:191801:37	Земельный участок	обл. Архангельская, р-н Приморский, с/а Приморская, д. Рикасиха, дом 55	1506	Земли населённых пунктов	Для ведения личного подсобного хозяйства	—	431619.6
32	29:16:191801:38	Земельный участок	Местоположение установлено относительно ориентира, расположенного в границах участка. Ориентир жилой дом. Почтовый адрес ориентира: обл. Архангельская, р-н Приморский, с/а Приморская, д. Рикасиха, дом 31	925 +/-6	Земли населённых пунктов	Для ведения личного подсобного хозяйства	—	265105
33	29:16:191801:39	Земельный участок	Архангельская область, Приморский район, МО "Приморское", деревня Рикасиха, улица Лесная, дом № 9	1500	Земли населённых пунктов	Для индивидуального жилищного строительства	—	429900
34	29:16:191801:40	Земельный участок	обл. Архангельская, р-н Приморский, с/а Приморская, д. Рикасиха, ул. Садовая, дом 3	1346 +/-13	Земли населённых пунктов	Для ведения личного подсобного хозяйства	—	385763.6
35	29:16:191801:41	Земельный участок	Архангельская область, Приморский район, МО "Приморское", деревня Рикасиха, улица Садовая, дом № 7А	1172	Земли населённых пунктов	Для индивидуального жилищного строительства	—	335895.2

Заместитель начальника отдела
полное наименование должности

М.П.

подпись

/ Е.Г. Козлов /
инициалы, фамилия

Филиал федерального государственного бюджетного учреждения «Федеральная кадастровая палата Федеральной службы государственной регистрации, кадастра и картографии» по Архангельской области и Ненецкому автономному округу
(полное наименование органа регистрации прав)

Раздел 1

КАДАСТРОВЫЙ ПЛАН ТЕРРИТОРИИ

Лист № 8	раздела 1	Всего листов раздела 1: 145	Всего разделов: 8	Всего листов: 449
« 12 » февраля 2018 г. № 29/ИСХ/18-59827				
Номер кадастрового квартала: 29:16:191801				

Номер п/п	Кадастровый номер объекта недвижимости	Вид объекта недвижимости	Адрес	Площадь или основная характеристика	Категория земель	Виды разрешенного использования	Назначение (проектируемое назначение)	Кадастровая стоимость (руб)
1	2	3	4	5	6	7	8	9
36	29:16:191801:42	Земельный участок	обл. Архангельская, р-н Приморский, с/а Приморская, д. Рикасиха, участок 32	1225	Земли населённых пунктов	Для индивидуального жилищного строительства	—	351085
37	29:16:191801:43	Земельный участок	Архангельская область, Приморский район, МО "Приморское", деревня Рикасиха, улица Садовая, дом № 6	1280	Земли населённых пунктов	Для индивидуального жилищного строительства	—	366848
38	29:16:191801:44	Земельный участок	Архангельская область, Приморский район, МО "Приморское", деревня Рикасиха, улица Садовая, уч. 8	1599 +/-14	Земли населённых пунктов	Для индивидуального жилищного строительства	—	458273.4
39	29:16:191801:45	Земельный участок	обл. Архангельская, р-н Приморский, с/а Приморская, д. Рикасиха, ул. Новая, дом 2	1177	Земли населённых пунктов	Для ведения личного подсобного хозяйства	—	337328.2
40	29:16:191801:46	Земельный участок	Архангельская область, Приморский район, МО "Приморское", деревня Рикасиха, улица Новая, дом № 9	1923 +/-27	Земли населённых пунктов	Для индивидуального жилищного строительства	—	551131.8

Заместитель начальника отдела
полное наименование должности

М.П.

подпись

/ Е.Г. Козлов /
инициалы, фамилия

КАДАСТРОВЫЙ ПЛАН ТЕРРИТОРИИ

Лист № 9	раздела 1	Всего листов раздела 1: 145	Всего разделов: 8	Всего листов: 449
« 12 » февраля 2018 г. № 29/ИСХ/18-59827				
Номер кадастрового квартала: 29:16:191801				

Номер п/п	Кадастровый номер объекта недвижимости	Вид объекта недвижимости	Адрес	Площадь или основная характеристика	Категория земель	Виды разрешенного использования	Назначение (проектируемое назначение)	Кадастровая стоимость (руб)
1	2	3	4	5	6	7	8	9
41	29:16:191801:47	Земельный участок	обл. Архангельская, р-н Приморский, Приморский сельсовет, д. Рикасиха, участок 15	1613 +/-13	Земли населённых пунктов	Для индивидуального жилищного строительства	—	462285.8
42	29:16:191801:48	Земельный участок	Местоположение установлено относительно ориентира, расположенного в границах участка. Ориентир жилой дом. Почтовый адрес ориентира: обл. Архангельская, р-н Приморский, с/а Приморская, д. Рикасиха, дом 59	1049	Земли населённых пунктов	Для ведения личного подсобного хозяйства	—	300643.4
43	29:16:191801:49	Земельный участок	обл. Архангельская, р-н Приморский, с/а Приморская, д. Рикасиха, дом 57	1413	Земли населённых пунктов	Для ведения личного подсобного хозяйства	—	404965.8
44	29:16:191801:50	Земельный участок	Архангельская область, Приморский район, МО "Приморское", д. Рикасиха, дом 64	330 +/-12	Земли населённых пунктов	Для эксплуатации здания магазина	—	417479.7
45	29:16:191801:51	Земельный участок	обл. Архангельская, р-н Приморский, с/а Приморская, д. Рикасиха	6843	Земли населённых пунктов	Для общеобразовательных целей	—	6188467.05

 Заместитель начальника отдела
 полное наименование должности

М.П.

 подпись

 / Е.Г. Козлов /
 инициалы, фамилия

Филиал федерального государственного бюджетного учреждения «Федеральная кадастровая палата Федеральной службы государственной регистрации, кадастра и картографии» по Архангельской области и Ненецкому автономному округу
(полное наименование органа регистрации прав)

Раздел 1

КАДАСТРОВЫЙ ПЛАН ТЕРРИТОРИИ

Лист № 10	раздела 1	Всего листов раздела 1: 145	Всего разделов: 8	Всего листов: 449
« 12 » февраля 2018 г. № 29/ИСХ/18-59827				
Номер кадастрового квартала: 29:16:191801				

Номер п/п	Кадастровый номер объекта недвижимости	Вид объекта недвижимости	Адрес	Площадь или основная характеристика	Категория земель	Виды разрешенного использования	Назначение (проектируемое назначение)	Кадастровая стоимость (руб)
1	2	3	4	5	6	7	8	9
46	29:16:191801:52	Земельный участок	обл. Архангельская, р-н Приморский, с/а Приморская, д. Рикасиха	10160	Земли населённых пунктов	Для общеобразовательных целей	_____	9188196
47	29:16:191801:53	Земельный участок	обл. Архангельская, р-н Приморский, с/а Приморская, д. Рикасиха	4608	Земли населённых пунктов	Для общеобразовательных целей	_____	4167244.8
48	29:16:191801:54	Земельный участок	обл. Архангельская, р-н Приморский, муниципальное образование "Приморское", д. Рикасиха, д.67	9850	Земли населённых пунктов	Для эксплуатации здания детского сада	_____	8907847.5
49	29:16:191801:55	Земельный участок	обл. Архангельская, р-н Приморский, с/а Приморская, д. Рикасиха, участок 49	1700 +/-27	Земли населённых пунктов	Для индивидуального жилищного строительства	_____	487220
50	29:16:191801:56	Земельный участок	обл. Архангельская, р-н Приморский, с/а Приморская, д. Рикасиха, участок 50	1500	Земли населённых пунктов	Для индивидуального жилищного строительства	_____	429900

 Заместитель начальника отдела
 полное наименование должности

М.П.

 подпись

 / Е.Г. Козлов /
 инициалы, фамилия

КАДАСТРОВЫЙ ПЛАН ТЕРРИТОРИИ

Лист № 11	раздела 1	Всего листов раздела 1: 145	Всего разделов: 8	Всего листов: 449
« 12 » февраля 2018 г. № 29/ИСХ/18-59827				
Номер кадастрового квартала: 29:16:191801				

Номер п/п	Кадастровый номер объекта недвижимости	Вид объекта недвижимости	Адрес	Площадь или основная характеристика	Категория земель	Виды разрешенного использования	Назначение (проектируемое назначение)	Кадастровая стоимость (руб)
1	2	3	4	5	6	7	8	9
51	29:16:191801:57	Земельный участок	Архангельская область, Приморский район, МО "Приморское", деревня Рикасиха, улица Зеленая, дом № 9	1500	Земли населённых пунктов	Для индивидуального жилищного строительства	—	429900
52	29:16:191801:59	Земельный участок	Архангельская область, Приморский район, МО "Приморское", деревня Рикасиха, улица Зеленая, уч. 3	1650 +/-14	Земли населённых пунктов	Для индивидуального жилищного строительства	—	472890
53	29:16:191801:60	Земельный участок	Архангельская область, Приморский район, МО "Приморское", деревня Рикасиха, улица Зеленая, дом № 2	1650 +/-14	Земли населённых пунктов	Для индивидуального жилищного строительства	—	472890
54	29:16:191801:61	Земельный участок	Архангельская область, Приморский район, МО "Приморское", деревня Рикасиха, улица Зеленая, дом № 1	1650 +/-14	Земли населённых пунктов	Для индивидуального жилищного строительства	—	472890
55	29:16:191801:62	Земельный участок	обл. Архангельская, р-н Приморский, с/а Приморская, д. Рикасиха, дом 38 "а"	1052 +/-11	Земли населённых пунктов	Для ведения личного подсобного хозяйства	—	301503.2

Заместитель начальника отдела
полное наименование должности

М.П.

подпись

/ Е.Г. Козлов /
инициалы, фамилия

КАДАСТРОВЫЙ ПЛАН ТЕРРИТОРИИ

Лист № 12	раздела 1	Всего листов раздела 1: 145	Всего разделов: 8	Всего листов: 449
« 12 » февраля 2018 г. № 29/ИСХ/18-59827				
Номер кадастрового квартала: 29:16:191801				

Номер п/п	Кадастровый номер объекта недвижимости	Вид объекта недвижимости	Адрес	Площадь или основная характеристика	Категория земель	Виды разрешенного использования	Назначение (проектируемое назначение)	Кадастровая стоимость (руб)
1	2	3	4	5	6	7	8	9
56	29:16:191801:63	Земельный участок	Местоположение установлено относительно ориентира, расположенного в границах участка. Ориентир жилой дом. Почтовый адрес ориентира: обл. Архангельская, р-н Приморский, с/а Приморская, д. Рикасиха, дом 36	1865	Земли населённых пунктов	Для ведения личного подсобного хозяйства	—	534509
57	29:16:191801:64	Земельный участок	Местоположение установлено относительно ориентира, расположенного в границах участка. Ориентир жилой дом. Почтовый адрес ориентира: обл. Архангельская, р-н Приморский, с/а Приморская, д. Рикасиха, дом 32	329	Земли населённых пунктов	Для ведения личного подсобного хозяйства	—	94291.4
58	29:16:191801:65	Земельный участок	Местоположение установлено относительно ориентира, расположенного в границах участка. Ориентир жилой дом. Почтовый адрес ориентира: обл. Архангельская, р-н Приморский, с/а Приморская, д. Рикасиха, дом 30	1563 +/-11	Земли населённых пунктов	Для ведения личного подсобного хозяйства	—	447955.8
59	29:16:191801:66	Земельный участок	Местоположение установлено относительно ориентира, расположенного в границах участка. Ориентир жилой дом. Почтовый адрес ориентира: обл. Архангельская, р-н Приморский, с/а Приморская, д. Рикасиха, дом 34"а"	1323	Земли населённых пунктов	Для ведения личного подсобного хозяйства	—	379171.8
60	29:16:191801:67	Земельный участок	обл. Архангельская, р-н Приморский, с/а Приморская, д. Рикасиха, дом 26	616	Земли населённых пунктов	Для ведения личного подсобного хозяйства	—	176545.6

 Заместитель начальника отдела
 полное наименование должности

М.П.

 подпись

 / Е.Г. Козлов /
 инициалы, фамилия

КАДАСТРОВЫЙ ПЛАН ТЕРРИТОРИИ

Лист № 13	раздела 1	Всего листов раздела 1: 145	Всего разделов: 8	Всего листов: 449
« 12 » февраля 2018 г. № 29/ИСХ/18-59827				
Номер кадастрового квартала: 29:16:191801				

Номер п/п	Кадастровый номер объекта недвижимости	Вид объекта недвижимости	Адрес	Площадь или основная характеристика	Категория земель	Виды разрешенного использования	Назначение (проектируемое назначение)	Кадастровая стоимость (руб)
1	2	3	4	5	6	7	8	9
61	29:16:191801:68	Земельный участок	Местоположение установлено относительно ориентира, расположенного в границах участка. Ориентир жилой дом. Почтовый адрес ориентира: обл. Архангельская, р-н Приморский, с/а Приморская, д. Рикасиха, дом 22	610 +/-9	Земли населённых пунктов	Для ведения личного подсобного хозяйства	—	174826
62	29:16:191801:69	Земельный участок	Местоположение установлено относительно ориентира, расположенного в границах участка. Ориентир жилой дом. Почтовый адрес ориентира: обл. Архангельская, р-н Приморский, с/а Приморская, д. Рикасиха, дом 18	709 +/-9	Земли населённых пунктов	Для ведения личного подсобного хозяйства	—	203199.4
63	29:16:191801:70	Земельный участок	Местоположение установлено относительно ориентира, расположенного в границах участка. Ориентир жилой дом. Почтовый адрес ориентира: обл. Архангельская, р-н Приморский, с/а Приморская, д. Рикасиха, дом 16, корпус 1	1189	Земли населённых пунктов	Для ведения личного подсобного хозяйства	—	340767.4
64	29:16:191801:71	Земельный участок	Местоположение установлено относительно ориентира, расположенного в границах участка. Ориентир жилой дом. Почтовый адрес ориентира: обл. Архангельская, р-н Приморский, с/а Приморская, д. Рикасиха, дом 41	1302 +/-12	Земли населённых пунктов	Для ведения личного подсобного хозяйства	—	373153.2
65	29:16:191801:72	Земельный участок	Местоположение установлено относительно ориентира, расположенного в границах участка. Ориентир жилой дом. Почтовый адрес ориентира: обл. Архангельская, р-н Приморский, с/а Приморская, д. Рикасиха, дом 41	929 +/-10	Земли населённых пунктов	Для ведения личного подсобного хозяйства	—	266251.4

Заместитель начальника отдела
полное наименование должности

М.П.

подпись

/ Е.Г. Козлов /
инициалы, фамилия

КАДАСТРОВЫЙ ПЛАН ТЕРРИТОРИИ

Лист № 14	раздела 1	Всего листов раздела 1: 145	Всего разделов: 8	Всего листов: 449
« 12 » февраля 2018 г. № 29/ИСХ/18-59827				
Номер кадастрового квартала: 29:16:191801				

Номер п/п	Кадастровый номер объекта недвижимости	Вид объекта недвижимости	Адрес	Площадь или основная характеристика	Категория земель	Виды разрешенного использования	Назначение (проектируемое назначение)	Кадастровая стоимость (руб)
1	2	3	4	5	6	7	8	9
66	29:16:191801:73	Земельный участок	Местоположение установлено относительно ориентира, расположенного в границах участка. Ориентир жилой дом. Почтовый адрес ориентира: обл. Архангельская, р-н Приморский, с/а Приморская, д. Рикасиха, дом 27	1468	Земли населённых пунктов	Для ведения личного подсобного хозяйства	—	420728.8
67	29:16:191801:74	Земельный участок	Местоположение установлено относительно ориентира, расположенного в границах участка. Ориентир жилой дом. Почтовый адрес ориентира: обл. Архангельская, р-н Приморский, с/а Приморская, д. Рикасиха, дом 25	1503	Земли населённых пунктов	Для ведения личного подсобного хозяйства	—	430759.8
68	29:16:191801:75	Земельный участок	Местоположение установлено относительно ориентира, расположенного в границах участка. Ориентир жилой дом. Почтовый адрес ориентира: обл. Архангельская, р-н Приморский, с/а Приморская, д. Рикасиха, дом 23	1283	Земли населённых пунктов	Для ведения личного подсобного хозяйства	—	367707.8
69	29:16:191801:76	Земельный участок	Местоположение установлено относительно ориентира, расположенного в границах участка. Ориентир жилой дом. Почтовый адрес ориентира: обл. Архангельская, р-н Приморский, с/а Приморская, д. Рикасиха, дом 21	1488	Земли населённых пунктов	Для ведения личного подсобного хозяйства	—	426460.8
70	29:16:191801:78	Земельный участок	обл. Архангельская, р-н Приморский, с/а Приморская, д. Рикасиха, участок 12	1501	Земли населённых пунктов	Для ведения личного подсобного хозяйства	—	430186.6

Заместитель начальника отдела
полное наименование должности

М.П.

подпись

/ Е.Г. Козлов /
инициалы, фамилия

КАДАСТРОВЫЙ ПЛАН ТЕРРИТОРИИ

Лист № 15	раздела 1	Всего листов раздела 1: 145	Всего разделов: 8	Всего листов: 449
« 12 » февраля 2018 г. № 29/ИСХ/18-59827				
Номер кадастрового квартала: 29:16:191801				

Номер п/п	Кадастровый номер объекта недвижимости	Вид объекта недвижимости	Адрес	Площадь или основная характеристика	Категория земель	Виды разрешенного использования	Назначение (проектируемое назначение)	Кадастровая стоимость (руб)
1	2	3	4	5	6	7	8	9
71	29:16:191801:79	Земельный участок	обл. Архангельская, р-н Приморский, с/а Приморская, д. Рикасиха	1537 +/-11	Земли населённых пунктов	Для ведения личного подсобного хозяйства	—	440504.2
72	29:16:191801:80	Земельный участок	Архангельская область, Приморский район, деревня Рикасиха, дом 11, корпус 1	1476 +/-13	Земли населённых пунктов	Для ведения личного подсобного хозяйства	—	423021.6
73	29:16:191801:81 (входит в единое землепользование 29:16:191801:143)	Земельный участок	Архангельская область, Приморский район, МО "Приморское", д. Рикасиха, дом 9	397 +/-14	Земли населённых пунктов	Для ведения личного подсобного хозяйства	—	113780.2
74	29:16:191801:82	Земельный участок	Местоположение установлено относительно ориентира, расположенного в границах участка. Ориентир жилой дом. Почтовый адрес ориентира: обл. Архангельская, р-н Приморский, с/а Приморская, д. Рикасиха, дом 9	1005	Земли населённых пунктов	Для ведения личного подсобного хозяйства	—	288033
75	29:16:191801:83	Земельный участок	Местоположение установлено относительно ориентира, расположенного в границах участка. Ориентир жилой дом. Почтовый адрес ориентира: обл. Архангельская, р-н Приморский, с/а Приморская, д. Рикасиха, дом 8	1515	Земли населённых пунктов	Для ведения личного подсобного хозяйства	—	434199

Заместитель начальника отдела
полное наименование должности

М.П.

подпись

/ Е.Г. Козлов /
инициалы, фамилия

КАДАСТРОВЫЙ ПЛАН ТЕРРИТОРИИ

Лист № 16	раздела 1	Всего листов раздела 1: 145	Всего разделов: 8	Всего листов: 449
« 12 » февраля 2018 г. № 29/ИСХ/18-59827				
Номер кадастрового квартала: 29:16:191801				

Номер п/п	Кадастровый номер объекта недвижимости	Вид объекта недвижимости	Адрес	Площадь или основная характеристика	Категория земель	Виды разрешенного использования	Назначение (проектируемое назначение)	Кадастровая стоимость (руб)
1	2	3	4	5	6	7	8	9
76	29:16:191801:84	Земельный участок	Архангельская область, Приморский район, Приморский сельсовет, д. Рикасиха, дом № 7	1800 +/-13	Земли населённых пунктов	Для ведения личного подсобного хозяйства	—	515880
77	29:16:191801:85	Земельный участок	Архангельская область, Приморский район, Приморский сельсовет, дер. Рикасиха, дом № 6	1656 +/-14	Земли населённых пунктов	Для ведения личного подсобного хозяйства	—	474609.6
78	29:16:191801:86	Земельный участок	обл. Архангельская, р-н Приморский, с/а Приморская, дер. Рикасиха, дом №2	1690 +/-27	Земли населённых пунктов	Для ведения личного подсобного хозяйства	—	484354
79	29:16:191801:87	Земельный участок	Архангельская обл., р-н Приморский, д. Рикасиха, дом № 1	1499	Земли населённых пунктов	Для ведения личного подсобного хозяйства	—	429613.4
80	29:16:191801:88	Земельный участок	обл. Архангельская, р-н Приморский, с/а Приморская, д. Рикасиха, участок 1	1485	Земли населённых пунктов	Для индивидуального жилищного строительства	—	425601

 Заместитель начальника отдела
 полное наименование должности

М.П.

 подпись

 / Е.Г. Козлов /
 инициалы, фамилия

КАДАСТРОВЫЙ ПЛАН ТЕРРИТОРИИ

Лист № 17	раздела 1	Всего листов раздела 1: 145	Всего разделов: 8	Всего листов: 449
« 12 » февраля 2018 г. № 29/ИСХ/18-59827				
Номер кадастрового квартала: 29:16:191801				

Номер п/п	Кадастровый номер объекта недвижимости	Вид объекта недвижимости	Адрес	Площадь или основная характеристика	Категория земель	Виды разрешенного использования	Назначение (проектируемое назначение)	Кадастровая стоимость (руб)
1	2	3	4	5	6	7	8	9
81	29:16:191801:89	Земельный участок	Архангельская область, Приморский район, МО "Приморское", деревня Рикасиха, улица Береговая, дом № 4	1503	Земли населённых пунктов	Для индивидуального жилищного строительства	—	430759.8
82	29:16:191801:90	Земельный участок	Местоположение установлено относительно ориентира, расположенного в границах участка. Ориентир жилой дом. Почтовый адрес ориентира: обл. Архангельская, р-н Приморский, с/а Приморская, д. Рикасиха, ул. Береговая, дом 7	1649 +/-14	Земли населённых пунктов	Для индивидуального жилищного строительства	—	472603.4
83	29:16:191801:91	Земельный участок	Архангельская область, Приморский район, МО "Приморское", деревня Рикасиха, улица Береговая, дом № 5	1500	Земли населённых пунктов	Для индивидуального жилищного строительства	—	429900
84	29:16:191801:92 (входит в единое землепользование 29:16:000000:16)	Земельный участок	Архангельская область, центральная часть Приморского кадастрового района	31338 +/-310	Земли промышленности, энергетики, транспорта, связи, радиовещания, телевидения, информатики, земли для обеспечения космической деятельности, земли обороны, безопасности и земли иного специального назначения	земельные участки (территории) общего пользования	—	3760.56
85	29:16:191801:93	Земельный участок	обл. Архангельская, р-н Приморский, с/а Приморская, д. Рикасиха	1047 +/-11	Земли населённых пунктов	Для ведения личного подсобного хозяйства	—	300070.2

Заместитель начальника отдела
полное наименование должности

М.П.

подпись

/ Е.Г. Козлов /
инициалы, фамилия

КАДАСТРОВЫЙ ПЛАН ТЕРРИТОРИИ

Лист № 18	раздела 1	Всего листов раздела 1: 145	Всего разделов: 8	Всего листов: 449
« 12 » февраля 2018 г. № 29/ИСХ/18-59827				
Номер кадастрового квартала: 29:16:191801				

Номер п/п	Кадастровый номер объекта недвижимости	Вид объекта недвижимости	Адрес	Площадь или основная характеристика	Категория земель	Виды разрешенного использования	Назначение (проектируемое назначение)	Кадастровая стоимость (руб)
1	2	3	4	5	6	7	8	9
86	29:16:191801:94	Земельный участок	обл. Архангельская, р-н Приморский, с/а Приморская, д. Рикасиха, дом 2	875 +/-20	Земли населённых пунктов	Для ведения личного подсобного хозяйства	—	250775
87	29:16:191801:96	Земельный участок	Местоположение установлено относительно ориентира, расположенного в границах участка. Ориентир жилой дом. Почтовый адрес ориентира: обл. Архангельская, р-н Приморский, с/а Приморская, д. Рикасиха, дом 14, корпус 1	795	Земли населённых пунктов	Для ведения личного подсобного хозяйства	—	227847
88	29:16:191801:114	Земельный участок	обл. Архангельская, р-н Приморский, с/а Приморская, д. Рикасиха, дом 20	660 +/-9	Земли населённых пунктов	Для ведения личного подсобного хозяйства	—	189156
89	29:16:191801:115 (входит в единое землепользование 29:16:000000:12)	Земельный участок	обл. Архангельская, р-н Приморский, центральная часть Приморского кадастрового района	31000	Земли сельскохозяйственного назначения	Для сельскохозяйственного производства	—	2790
90	29:16:191801:116	Земельный участок	Местоположение установлено относительно ориентира, расположенного в границах участка. Ориентир жилой дом. Почтовый адрес ориентира: обл. Архангельская, р-н Приморский, с/а Приморская, д. Рикасиха, дом 37	1687	Земли населённых пунктов	Для ведения личного подсобного хозяйства	—	483494.2

 Заместитель начальника отдела
 полное наименование должности

М.П.

 подпись

 / Е.Г. Козлов /
 инициалы, фамилия

КАДАСТРОВЫЙ ПЛАН ТЕРРИТОРИИ

Лист № 19	раздела 1	Всего листов раздела 1: 145	Всего разделов: 8	Всего листов: 449
« 12 » февраля 2018 г. № 29/ИСХ/18-59827				
Номер кадастрового квартала: 29:16:191801				

Номер п/п	Кадастровый номер объекта недвижимости	Вид объекта недвижимости	Адрес	Площадь или основная характеристика	Категория земель	Виды разрешенного использования	Назначение (проектируемое назначение)	Кадастровая стоимость (руб)
1	2	3	4	5	6	7	8	9
91	29:16:191801:117	Земельный участок	Местоположение установлено относительно ориентира, расположенного за пределами участка. Ориентир жилой дом. Участок находится примерно в 4 м от ориентира по направлению на север. Почтовый адрес ориентира: обл. Архангельская, р-н Приморский, с/а Приморская, д. Рикасиха, дом 16	1500	Земли населённых пунктов	Для ведения личного подсобного хозяйства	—	429900
92	29:16:191801:119	Земельный участок	Местоположение установлено относительно ориентира, расположенного в границах участка. Ориентир жилой дом. Почтовый адрес ориентира: обл. Архангельская, р-н Приморский, с/а Приморская, д. Рикасиха, дом 15	467	Земли населённых пунктов	Для ведения личного подсобного хозяйства	—	133842.2
93	29:16:191801:121	Земельный участок	Архангельская обл, р-н. Приморский, д. Рикасиха, рядом с земельным участком домовладения № 12	1545 +/-14	Земли населённых пунктов	Для ведения личного подсобного хозяйства	—	442797
94	29:16:191801:123	Земельный участок	Архангельская область, Приморский район, МО "Приморское", деревня Рикасиха, улица Садовая, дом № 4А	790 +/-20	Земли населённых пунктов	Для индивидуального жилищного строительства	—	226414
95	29:16:191801:125	Земельный участок	обл. Архангельская, р-н Приморский, с/а Приморская, д. Рикасиха, участок 6	2000 +/-14	Земли населённых пунктов	Для индивидуального жилищного строительства	—	573200

Заместитель начальника отдела
полное наименование должности

М.П.

подпись

/ Е.Г. Козлов /
инициалы, фамилия

КАДАСТРОВЫЙ ПЛАН ТЕРРИТОРИИ

Лист № 20	раздела 1	Всего листов раздела 1: 145	Всего разделов: 8	Всего листов: 449
« 12 » февраля 2018 г. № 29/ИСХ/18-59827				
Номер кадастрового квартала: 29:16:191801				

Номер п/п	Кадастровый номер объекта недвижимости	Вид объекта недвижимости	Адрес	Площадь или основная характеристика	Категория земель	Виды разрешенного использования	Назначение (проектируемое назначение)	Кадастровая стоимость (руб)
1	2	3	4	5	6	7	8	9
96	29:16:191801:127	Земельный участок	обл. Архангельская, р-н Приморский, с/а Приморская, д. Рикасиха, ул. Новая, дом 8	1192 +/-24	Земли населённых пунктов	Для ведения личного подсобного хозяйства	—	341627.2
97	29:16:191801:129	Земельный участок	Местоположение установлено относительно ориентира, расположенного в границах участка. Ориентир жилой дом. Почтовый адрес ориентира: обл. Архангельская, р-н Приморский, МО "Приморское", д. Рикасиха, ул. Береговая, дом 3	1142 +/-24	Земли населённых пунктов	Для ведения личного подсобного хозяйства	—	327297.2
98	29:16:191801:131	Земельный участок	Местоположение установлено относительно ориентира, расположенного в границах участка. Ориентир жилой дом. Почтовый адрес ориентира: обл. Архангельская, р-н Приморский, МО "Приморское", д. Рикасиха, дом 4	1606 +/-28	Земли населённых пунктов	Для ведения личного подсобного хозяйства	—	460279.6
99	29:16:191801:133	Земельный участок	обл. Архангельская, р-н Приморский, с/а Приморская, дер. Рикасиха, дом № 63	735 +/-19	Земли населённых пунктов	Для производственных нужд (эксплуатация отделения связи)	—	18294.15
100	29:16:191801:136	Земельный участок	обл. Архангельская, р-н Приморский, МО "Приморское", д. Рикасиха	1500 +/-8	Земли населённых пунктов	Для индивидуального жилищного строительства	—	429900

Заместитель начальника отдела
полное наименование должности

М.П.

подпись

/ Е.Г. Козлов /
инициалы, фамилия

КАДАСТРОВЫЙ ПЛАН ТЕРРИТОРИИ

Лист № 21	раздела 1	Всего листов раздела 1: 145	Всего разделов: 8	Всего листов: 449
« 12 » февраля 2018 г. № 29/ИСХ/18-59827				
Номер кадастрового квартала: 29:16:191801				

Номер п/п	Кадастровый номер объекта недвижимости	Вид объекта недвижимости	Адрес	Площадь или основная характеристика	Категория земель	Виды разрешенного использования	Назначение (проектируемое назначение)	Кадастровая стоимость (руб)
1	2	3	4	5	6	7	8	9
101	29:16:191801:138 (входит в единое землепользование 29:16:191801:140)	Земельный участок	Местоположение установлено относительно ориентира, расположенного в границах участка. Ориентир жилой дом. Почтовый адрес ориентира: обл. Архангельская, р-н Приморский, МО "Приморское", д. Рикасиха, дом 12	431 +/-15	Земли населённых пунктов	Для ведения личного подсобного хозяйства	—	123524.6
102	29:16:191801:139 (входит в единое землепользование 29:16:191801:140)	Земельный участок	Местоположение установлено относительно ориентира, расположенного в границах участка. Ориентир жилой дом. Почтовый адрес ориентира: обл. Архангельская, р-н Приморский, МО "Приморское", д. Рикасиха, дом 12	3938 +/-44	Земли населённых пунктов	Для ведения личного подсобного хозяйства	—	1128630.8
103	29:16:191801:140	Земельный участок	Местоположение установлено относительно ориентира, расположенного в границах участка. Ориентир жилой дом. Почтовый адрес ориентира: обл. Архангельская, р-н Приморский, МО "Приморское", д. Рикасиха, дом 12	4369 +/-46	Земли населённых пунктов	Для ведения личного подсобного хозяйства	—	1252155.4
104	29:16:191801:142 (входит в единое землепользование 29:16:191801:143)	Земельный участок	Архангельская область, Приморский район, МО "Приморское", д. Рикасиха, дом 9	37 +/-4	Земли населённых пунктов	Для ведения личного подсобного хозяйства	—	10604.2
105	29:16:191801:143	Земельный участок	Архангельская область, Приморский район, МО "Приморское", д. Рикасиха, дом 9	434 +/-15	Земли населённых пунктов	Для ведения личного подсобного хозяйства	—	124384.4

Заместитель начальника отдела
полное наименование должности

М.П.

подпись

/ Е.Г. Козлов /
инициалы, фамилия

КАДАСТРОВЫЙ ПЛАН ТЕРРИТОРИИ

Лист № 22	раздела 1	Всего листов раздела 1: 145	Всего разделов: 8	Всего листов: 449
« 12 » февраля 2018 г. № 29/ИСХ/18-59827				
Номер кадастрового квартала: 29:16:191801				

Номер п/п	Кадастровый номер объекта недвижимости	Вид объекта недвижимости	Адрес	Площадь или основная характеристика	Категория земель	Виды разрешенного использования	Назначение (проектируемое назначение)	Кадастровая стоимость (руб)
1	2	3	4	5	6	7	8	9
106	29:16:191801:145	Земельный участок	обл. Архангельская, р-н Приморский, МО "Приморское", д. Рикасиха, ул. Новая, дом 1	1414 +/-26	Земли населённых пунктов	Для ведения личного подсобного хозяйства	—	405252.4
107	29:16:191801:147	Земельный участок	Архангельская область, Приморский район, МО "Приморское", деревня Рикасиха, улица Зеленая, дом № 6	1589 +/-28	Земли населённых пунктов	Для индивидуального жилищного строительства	—	455407.4
108	29:16:191801:149	Земельный участок	Архангельская область, Приморский район, МО "Приморское", дер. Рикасиха, дом № 40	2065 +/-21	Земли населённых пунктов	Для ведения личного подсобного хозяйства	—	591829
109	29:16:191801:151	Земельный участок	Местоположение установлено относительно ориентира, расположенного в границах участка. Ориентир жилой дом. Почтовый адрес ориентира: Архангельская область, Приморский район, муниципальное образование "Приморское", дер. Рикасиха, ул. Новая, дом № 5, кв. 2	1006 +/-22	Земли населённых пунктов	Для ведения личного подсобного хозяйства	—	288319.6
110	29:16:191801:153	Земельный участок	обл. Архангельская, р-н Приморский, МО "Приморское", д. Рикасиха	1200 +/-24	Земли населённых пунктов	Для ведения личного подсобного хозяйства	—	343920

Заместитель начальника отдела
полное наименование должности

М.П.

подпись

/ Е.Г. Козлов /
инициалы, фамилия

КАДАСТРОВЫЙ ПЛАН ТЕРРИТОРИИ

Лист № 23	раздела 1	Всего листов раздела 1: 145	Всего разделов: 8	Всего листов: 449
« 12 » февраля 2018 г. № 29/ИСХ/18-59827				
Номер кадастрового квартала: 29:16:191801				

Номер п/п	Кадастровый номер объекта недвижимости	Вид объекта недвижимости	Адрес	Площадь или основная характеристика	Категория земель	Виды разрешенного использования	Назначение (проектируемое назначение)	Кадастровая стоимость (руб)
1	2	3	4	5	6	7	8	9
111	29:16:191801:154	Земельный участок	Архангельская область, Приморский район, МО "Приморское", деревня Рикасиха, улица Новая, уч. 18	1000 +/-22	Земли населённых пунктов	Для индивидуального жилищного строительства	—	286600
112	29:16:191801:155	Земельный участок	Архангельская область, Приморский район, МО "Приморское", деревня Рикасиха, улица Зеленая, дом № 7	1000 +/-11	Земли населённых пунктов	Для индивидуального жилищного строительства	—	286600
113	29:16:191801:156	Земельный участок	обл. Архангельская, р-н Приморский, МО "Приморское", д. Рикасиха	1152 +/-24	Земли населённых пунктов	Для ведения личного подсобного хозяйства	—	330163.2
114	29:16:191801:157	Земельный участок	обл. Архангельская, р-н Приморский, МО "Приморское", д. Рикасиха	731 +/-19	Земли населённых пунктов	Для ведения личного подсобного хозяйства	—	209504.6
115	29:16:191801:159	Земельный участок	Архангельская область, Приморский район, муниципальное образование "Приморское", дер. Рикасиха, дом 28	1213 +/-24	Земли населённых пунктов	Для ведения личного подсобного хозяйства	—	347645.8

Заместитель начальника отдела
полное наименование должности

М.П.

подпись

/ Е.Г. Козлов /
инициалы, фамилия

КАДАСТРОВЫЙ ПЛАН ТЕРРИТОРИИ

Лист № 24	раздела 1	Всего листов раздела 1: 145	Всего разделов: 8	Всего листов: 449
« 12 » февраля 2018 г. № 29/ИСХ/18-59827				
Номер кадастрового квартала: 29:16:191801				

Номер п/п	Кадастровый номер объекта недвижимости	Вид объекта недвижимости	Адрес	Площадь или основная характеристика	Категория земель	Виды разрешенного использования	Назначение (проектируемое назначение)	Кадастровая стоимость (руб)
1	2	3	4	5	6	7	8	9
116	29:16:191801:160	Земельный участок	Местоположение установлено относительно ориентира, расположенного за пределами участка. Ориентир жилой дом. Участок находится примерно в 30 м от ориентира по направлению на северо-восток. Почтовый адрес ориентира: Архангельская обл, р-н Приморский, МО "Приморское", д Рикасиха, ул Новая, дом 2	588 +/-17	Земли населённых пунктов	Для ведения личного подсобного хозяйства	—	168520.8
117	29:16:191801:161	Земельный участок	Местоположение установлено относительно ориентира, расположенного за пределами участка. Ориентир жилой дом. Участок находится примерно в 20 м от ориентира по направлению на северо-восток. Почтовый адрес ориентира: Архангельская обл, р-н Приморский, МО "Приморское", д Рикасиха, ул Новая, дом 2	138 +/-8	Земли населённых пунктов	Для ведения личного подсобного хозяйства	—	39550.8
118	29:16:191801:165	Земельный участок	Архангельская обл., р-н Приморский, д. Рикасиха, участок № 44	1573 +/-14	Земли населённых пунктов	Для индивидуального жилищного строительства	—	450821.8
119	29:16:191801:167	Земельный участок	Местоположение установлено относительно ориентира, расположенного за пределами участка. Ориентир жилой дом. Участок находится примерно в 3 м от ориентира по направлению на восток. Почтовый адрес ориентира: Архангельская обл., р-н Приморский, МО "Приморское", д. Рикасиха, дом 10, корпус 1	945 +/-22	Земли населённых пунктов	Для ведения личного подсобного хозяйства	—	270837
120	29:16:191801:168	Земельный участок	Архангельская обл., р-н Приморский, МО "Приморское", д. Рикасиха	985 +/-22	Земли населённых пунктов	Для ведения личного подсобного хозяйства	—	282301

Заместитель начальника отдела
полное наименование должности

М.П.

подпись

/ Е.Г. Козлов /
инициалы, фамилия

КАДАСТРОВЫЙ ПЛАН ТЕРРИТОРИИ

Лист № 25	раздела 1	Всего листов раздела 1: 145	Всего разделов: 8	Всего листов: 449
« 12 » февраля 2018 г. № 29/ИСХ/18-59827				
Номер кадастрового квартала: 29:16:191801				

Номер п/п	Кадастровый номер объекта недвижимости	Вид объекта недвижимости	Адрес	Площадь или основная характеристика	Категория земель	Виды разрешенного использования	Назначение (проектируемое назначение)	Кадастровая стоимость (руб)
1	2	3	4	5	6	7	8	9
121	29:16:191801:170	Земельный участок	Архангельская обл., р-н Приморский, МО "Приморское", дер. Рикасиха	390 +/-14	Земли населённых пунктов	Для огородничества	—	12351.3
122	29:16:191801:171	Земельный участок	Архангельская обл., Приморский район, МО "Приморское", дер. Рикасиха	1350 +/-26	Земли населённых пунктов	Для ведения личного подсобного хозяйства	—	386910
123	29:16:191801:172	Земельный участок	Архангельская обл., Приморский район, МО "Приморское", деревня Рикасиха	1999 +/-31	Земли населённых пунктов	Для ведения личного подсобного хозяйства	—	572913.4
124	29:16:191801:173	Земельный участок	Архангельская область, Примоский район, МО "Приморское", деревня Рикасиха, улица Новая, дом № 12	1655 +/-27	Земли населённых пунктов	Для индивидуального жилищного строительства	—	474323
125	29:16:191801:174	Земельный участок	Архангельская обл., р-н Приморский, д. Рикасиха, участок № 53	1320 +/-12	Земли населённых пунктов	Для индивидуального жилищного строительства	—	378312

Заместитель начальника отдела
 полное наименование должности

М.П.

подпись

/ Е.Г. Козлов /
 инициалы, фамилия

КАДАСТРОВЫЙ ПЛАН ТЕРРИТОРИИ

Лист № 26	раздела 1	Всего листов раздела 1: 145	Всего разделов: 8	Всего листов: 449
« 12 » февраля 2018 г. № 29/ИСХ/18-59827				
Номер кадастрового квартала: 29:16:191801				

Номер п/п	Кадастровый номер объекта недвижимости	Вид объекта недвижимости	Адрес	Площадь или основная характеристика	Категория земель	Виды разрешенного использования	Назначение (проектируемое назначение)	Кадастровая стоимость (руб)
1	2	3	4	5	6	7	8	9
126	29:16:191801:175	Земельный участок	Архангельская область, Приморский район, муниципальное образование "Приморское", деревня Рикасиха, улица Подгорная, дом 14	1794 +/-30	Земли населённых пунктов	Для ведения личного подсобного хозяйства	—	514160.4
127	29:16:191801:176	Земельный участок	Архангельская обл., р-н Приморский, МО "Приморское", деревня Рикасиха	1351 +/-26	Земли населённых пунктов	Для ведения личного подсобного хозяйства	—	387196.6
128	29:16:191801:177	Земельный участок	Архангельская обл., р-н Приморский, МО "Приморское", дер. Рикасиха	836 +/-20	Земли населённых пунктов	Для огородничества	—	26476.12
129	29:16:191801:178	Земельный участок	Архангельская обл., р-н Приморский, МО "Приморское", дер. Рикасиха	2315 +/-34	Земли населённых пунктов	Для ведения личного подсобного хозяйства	—	663479
130	29:16:191801:179	Земельный участок	Архангельская обл., р-н Приморский, МО "Приморское", дер. Рикасиха	216 +/-10	Земли населённых пунктов	Для ведения личного подсобного хозяйства	—	61905.6

Заместитель начальника отдела
полное наименование должности

М.П.

подпись

/ Е.Г. Козлов /
инициалы, фамилия

КАДАСТРОВЫЙ ПЛАН ТЕРРИТОРИИ

Лист № 27	раздела 1	Всего листов раздела 1: 145	Всего разделов: 8	Всего листов: 449
« 12 » февраля 2018 г. № 29/ИСХ/18-59827				
Номер кадастрового квартала: 29:16:191801				

Номер п/п	Кадастровый номер объекта недвижимости	Вид объекта недвижимости	Адрес	Площадь или основная характеристика	Категория земель	Виды разрешенного использования	Назначение (проектируемое назначение)	Кадастровая стоимость (руб)
1	2	3	4	5	6	7	8	9
131	29:16:191801:180	Земельный участок	Архангельская обл., р-н Приморский, МО "Приморское", д. Рикасиха	604 +/-17	Земли населённых пунктов	Для ведения личного подсобного хозяйства	—	173106.4
132	29:16:191801:181	Земельный участок	Архангельская обл., р-н Приморский, МО "Приморское", д. Рикасиха	1432 +/-26	Земли населённых пунктов	Для ведения личного подсобного хозяйства	—	410411.2
133	29:16:191801:182	Земельный участок	Архангельская область, Приморский район, муниципальное образование "Приморское", деревня Рикасиха, улица Зеленая, дом 14	1500 +/-27	Земли населённых пунктов	Для ведения личного подсобного хозяйства	—	429900
134	29:16:191801:183	Земельный участок	Архангельская обл., р-н Приморский, МО "Приморское", дер. Рикасиха	2000 +/-31	Земли населённых пунктов	Для ведения личного подсобного хозяйства	—	573200
135	29:16:191801:184	Земельный участок	Архангельская область, Приморский район, муниципальное образование "Приморское", деревня Рикасиха, улица Береговая, дом 11	2000 +/-31	Земли населённых пунктов	Для ведения личного подсобного хозяйства	—	573200

 Заместитель начальника отдела
 полное наименование должности

М.П.

 подпись

 / Е.Г. Козлов /
 инициалы, фамилия

Филиал федерального государственного бюджетного учреждения «Федеральная кадастровая палата Федеральной службы государственной регистрации, кадастра и картографии» по Архангельской области и Ненецкому автономному округу
(полное наименование органа регистрации прав)

Раздел 1

КАДАСТРОВЫЙ ПЛАН ТЕРРИТОРИИ

Лист № 28	раздела 1	Всего листов раздела 1: 145	Всего разделов: 8	Всего листов: 449
« 12 » февраля 2018 г. № 29/ИСХ/18-59827				
Номер кадастрового квартала: 29:16:191801				

Номер п/п	Кадастровый номер объекта недвижимости	Вид объекта недвижимости	Адрес	Площадь или основная характеристика	Категория земель	Виды разрешенного использования	Назначение (проектируемое назначение)	Кадастровая стоимость (руб)
1	2	3	4	5	6	7	8	9
136	29:16:191801:185	Земельный участок	Архангельская обл., р-н Приморский, МО "Приморское", д. Рикасиха	321 +/-13	Земли населённых пунктов	Для ведения личного подсобного хозяйства	—	91998.6
137	29:16:191801:186	Земельный участок	Архангельская обл., р-н Приморский, МО "Приморское", д. Рикасиха	507 +/-16	Земли населённых пунктов	Для ведения личного подсобного хозяйства	—	145306.2
138	29:16:191801:187	Земельный участок	Архангельская обл., р-н Приморский, МО "Приморское", д. Рикасиха, дом 10, корпус 1	1077 +/-23	Земли населённых пунктов	Для ведения личного подсобного хозяйства	—	308668.2
139	29:16:191801:188	Земельный участок	Архангельская обл., р-н Приморский, МО "Приморское", д. Рикасиха, дом 10, корпус 1	923 +/-21	Земли населённых пунктов	Для ведения личного подсобного хозяйства	—	264531.8
140	29:16:191801:189	Земельный участок	Архангельская обл., р-н Приморский, МО "Приморское", д. Рикасиха	1984 +/-31	Земли населённых пунктов	Для ведения личного подсобного хозяйства	—	568614.4

Заместитель начальника отдела
полное наименование должности

М.П.

подпись

/ Е.Г. Козлов /
инициалы, фамилия

КАДАСТРОВЫЙ ПЛАН ТЕРРИТОРИИ

Лист № 29	раздела 1	Всего листов раздела 1: 145	Всего разделов: 8	Всего листов: 449
« 12 » февраля 2018 г. № 29/ИСХ/18-59827				
Номер кадастрового квартала: 29:16:191801				

Номер п/п	Кадастровый номер объекта недвижимости	Вид объекта недвижимости	Адрес	Площадь или основная характеристика	Категория земель	Виды разрешенного использования	Назначение (проектируемое назначение)	Кадастровая стоимость (руб)
1	2	3	4	5	6	7	8	9
141	29:16:191801:190	Земельный участок	Архангельская область, Приморский район, муниципальное образование "Приморское", дер. Рикасиха, дом 35	788 +/-20	Земли населённых пунктов	Для ведения личного подсобного хозяйства	—	225840.8
142	29:16:191801:191	Земельный участок	Архангельская обл., р-н Приморский, МО "Приморское", д. Рикасиха	841 +/-20	Земли населённых пунктов	Для ведения личного подсобного хозяйства	—	241030.6
143	29:16:191801:192	Земельный участок	Архангельская обл., р-н Приморский, МО "Приморское", дер. Рикасиха	512 +/-16	Земли населённых пунктов	Для проектирования мини-рынка	—	647726.08
144	29:16:191801:193	Земельный участок	Архангельская область, Приморский район, муниципальное образование "Приморское", дер. Рикасиха, ул. Зеленая, дом 23	1084 +/-23	Земли населённых пунктов	Для ведения личного подсобного хозяйства	—	310674.4
145	29:16:191801:194	Земельный участок	Архангельская область, Приморский район, муниципальное образование "Приморское", дер. Рикасиха, ул. Речная, дом 4	837 +/-20	Земли населённых пунктов	Для ведения личного подсобного хозяйства	—	239884.2

Заместитель начальника отдела
полное наименование должности

М.П.

подпись

/ Е.Г. Козлов /
инициалы, фамилия

КАДАСТРОВЫЙ ПЛАН ТЕРРИТОРИИ

Лист № 30	раздела 1	Всего листов раздела 1: 145	Всего разделов: 8	Всего листов: 449
« 12 » февраля 2018 г. № 29/ИСХ/18-59827				
Номер кадастрового квартала: 29:16:191801				

Номер п/п	Кадастровый номер объекта недвижимости	Вид объекта недвижимости	Адрес	Площадь или основная характеристика	Категория земель	Виды разрешенного использования	Назначение (проектируемое назначение)	Кадастровая стоимость (руб)
1	2	3	4	5	6	7	8	9
146	29:16:191801:195	Земельный участок	Архангельская область, Приморский муниципальный район, МО «Приморское», д. Рикасиха, ул. Новая, д. 20	1352 +/-26	Земли населённых пунктов	Для ведения личного подсобного хозяйства	—	387483.2
147	29:16:191801:196	Земельный участок	Архангельская обл., р-н Приморский, МО "Приморское", д. Рикасиха	1500 +/-27	Земли населённых пунктов	Для ведения личного подсобного хозяйства	—	429900
148	29:16:191801:197	Земельный участок	Архангельская обл., р-н Приморский, МО "Приморское", д. Рикасиха	709 +/-19	Земли населённых пунктов	Для ведения личного подсобного хозяйства	—	203199.4
149	29:16:191801:198	Земельный участок	Архангельская область, Приморский район, МО "Приморское", деревня Рикасиха, улица Лесная, уч. 6	1000	Земли населённых пунктов	Для строительства жилого дома и надворных построек	—	286600
150	29:16:191801:199	Земельный участок	Архангельская обл., Приморский район, муниципальное образование "Приморское", дер. Рикасиха, ул. Новая	1500 +/-27	Земли населённых пунктов	Для ведения личного подсобного хозяйства	—	429900

Заместитель начальника отдела
полное наименование должности

М.П.

подпись

/ Е.Г. Козлов /
инициалы, фамилия

Филиал федерального государственного бюджетного учреждения «Федеральная кадастровая палата Федеральной службы государственной регистрации, кадастра и картографии» по Архангельской области и Ненецкому автономному округу
(полное наименование органа регистрации прав)

Раздел 1

КАДАСТРОВЫЙ ПЛАН ТЕРРИТОРИИ

Лист № 31	раздела 1	Всего листов раздела 1: 145	Всего разделов: 8	Всего листов: 449
« 12 » февраля 2018 г. № 29/ИСХ/18-59827				
Номер кадастрового квартала: 29:16:191801				

Номер п/п	Кадастровый номер объекта недвижимости	Вид объекта недвижимости	Адрес	Площадь или основная характеристика	Категория земель	Виды разрешенного использования	Назначение (проектируемое назначение)	Кадастровая стоимость (руб)
1	2	3	4	5	6	7	8	9
151	29:16:191801:200	Земельный участок	Архангельская обл., р-н Приморский, МО "Приморское", дер. Рикасиха	1032 +/-22	Земли населённых пунктов	Для ведения личного подсобного хозяйства	—	295771.2
152	29:16:191801:201	Земельный участок	Архангельская область, Приморский район, муниципальное образование "Приморское", деревня Рикасиха, дом 43	820 +/-20	Земли населённых пунктов	Для ведения личного подсобного хозяйства	—	235012
153	29:16:191801:202	Земельный участок	Архангельская обл., Приморский район, муниципальное образование "Приморское", дер. Рикасиха	1162 +/-24	Земли населённых пунктов	Для ведения личного подсобного хозяйства	—	333029.2
154	29:16:191801:203	Земельный участок	Архангельская обл., Приморский район, с/а Приморская, д. Рикасиха	1139 +/-24	Земли населённых пунктов	Для ведения личного подсобного хозяйства	—	326437.4
155	29:16:191801:204	Земельный участок	Архангельская обл., Приморский район, с/а Приморская, д. Рикасиха	721 +/-19	Земли населённых пунктов	Для ведения личного подсобного хозяйства	—	206638.6

 Заместитель начальника отдела
 полное наименование должности

М.П.

 подпись

 / Е.Г. Козлов /
 инициалы, фамилия

КАДАСТРОВЫЙ ПЛАН ТЕРРИТОРИИ

Лист № 32	раздела 1	Всего листов раздела 1: 145	Всего разделов: 8	Всего листов: 449
« 12 » февраля 2018 г. № 29/ИСХ/18-59827				
Номер кадастрового квартала: 29:16:191801				

Номер п/п	Кадастровый номер объекта недвижимости	Вид объекта недвижимости	Адрес	Площадь или основная характеристика	Категория земель	Виды разрешенного использования	Назначение (проектируемое назначение)	Кадастровая стоимость (руб)
1	2	3	4	5	6	7	8	9
156	29:16:191801:205	Земельный участок	Архангельская обл., Приморский район, МО "Приморское", дер. Рикасиха, ул. Береговая, д. 9	1500 +/-27	Земли населённых пунктов	Для ведения личного подсобного хозяйства	—	429900
157	29:16:191801:206	Земельный участок	Архангельская обл., Приморский район, МО "Приморское", деревня Рикасиха	1139 +/-24	Земли населённых пунктов	Для ведения личного подсобного хозяйства	—	326437.4
158	29:16:191801:207	Земельный участок	Архангельская обл., р-н Приморский, муниципальное образование "Приморское", д. Рикасиха	1472 +/-13	Земли населённых пунктов	Для эксплуатации объекта: «Площадка и проезды дома оператора ГРС Северодвинск»	—	36638.08
159	29:16:191801:208	Земельный участок	Архангельская обл., р-н Приморский, муниципальное образование "Приморское", д. Рикасиха	6418 +/-28	Земли населённых пунктов	Для эксплуатации объекта: «Подъездная дорога к дому оператора с хозпостройкой ГРС Северодвинск»	—	159744.02
160	29:16:191801:209	Земельный участок	Архангельская обл., р-н Приморский, МО "Приморское", дер. Рикасиха	785 +/-20	Земли населённых пунктов	Для ведения личного подсобного хозяйства	—	224981

 Заместитель начальника отдела
 полное наименование должности

М.П.

 подпись

 / Е.Г. Козлов /
 инициалы, фамилия

КАДАСТРОВЫЙ ПЛАН ТЕРРИТОРИИ

Лист № 33	раздела 1	Всего листов раздела 1: 145	Всего разделов: 8	Всего листов: 449
« 12 » февраля 2018 г. № 29/ИСХ/18-59827				
Номер кадастрового квартала: 29:16:191801				

Номер п/п	Кадастровый номер объекта недвижимости	Вид объекта недвижимости	Адрес	Площадь или основная характеристика	Категория земель	Виды разрешенного использования	Назначение (проектируемое назначение)	Кадастровая стоимость (руб)
1	2	3	4	5	6	7	8	9
161	29:16:191801:210	Земельный участок	Архангельская обл., р-н Приморский, муниципальное образование "Приморское", дер. Рикасиха	870 +/-21	Земли населённых пунктов	Для ведения личного подсобного хозяйства	_____	249342
162	29:16:191801:211	Земельный участок	Архангельская обл., р-н Приморский, МО "Приморское", дер. Рикасиха	160 +/-9	Земли населённых пунктов	Для проектирования и строительства магазина продовольственных товаров	_____	202414.4
163	29:16:191801:212	Земельный участок	Архангельская обл., Приморский район, МО "Приморское", дер. Рикасиха	1235 +/-25	Земли населённых пунктов	Для ведения личного подсобного хозяйства	_____	353951
164	29:16:191801:213	Земельный участок	Архангельская обл., р-н Приморский, МО "Приморское", дер. Рикасиха, ул. Новая, дом 7	1546 +/-28	Земли населённых пунктов	Для ведения личного подсобного хозяйства	_____	443083.6
165	29:16:191801:214	Земельный участок	Архангельская обл., р-н Приморский, муниципальное образование "Приморское", дер. Рикасиха	1500 +/-27	Земли населённых пунктов	Для ведения личного подсобного хозяйства	_____	429900

 Заместитель начальника отдела
 полное наименование должности

М.П.

 подпись

 / Е.Г. Козлов /
 инициалы, фамилия

КАДАСТРОВЫЙ ПЛАН ТЕРРИТОРИИ

Лист № 34	раздела 1	Всего листов раздела 1: 145	Всего разделов: 8	Всего листов: 449
« 12 » февраля 2018 г. № 29/ИСХ/18-59827				
Номер кадастрового квартала: 29:16:191801				

Номер п/п	Кадастровый номер объекта недвижимости	Вид объекта недвижимости	Адрес	Площадь или основная характеристика	Категория земель	Виды разрешенного использования	Назначение (проектируемое назначение)	Кадастровая стоимость (руб)
1	2	3	4	5	6	7	8	9
166	29:16:191801:215	Земельный участок	Архангельская обл., р-н Приморский, МО "Приморское", дер. Рикасиха	62 +/-3	Земли населённых пунктов	Для установки торгового павильона	—	78435.58
167	29:16:191801:216	Земельный участок	Архангельская обл., р-н Приморский, МО "Приморское", дер. Рикасиха, д. 61	3142 +/-39	Земли населённых пунктов	Для эксплуатации пожарного депо	—	2841467.7
168	29:16:191801:217	Земельный участок	Архангельская обл., р-н Приморский, МО "Приморское", дер. Рикасиха	848 +/-20	Земли населённых пунктов	Для ведения личного подсобного хозяйства	—	243036.8
169	29:16:191801:218	Земельный участок	Архангельская обл., р-н Приморский, МО "Приморское", дер. Рикасиха	601 +/-17	Земли населённых пунктов	Для ведения личного подсобного хозяйства	—	172246.6
170	29:16:191801:219	Земельный участок	обл. Архангельская, р-н Приморский, МО "Приморское", дер. Рикасиха	55 +/-5	Земли населённых пунктов	Для размещения торгового павильона	—	69579.95

 Заместитель начальника отдела
 полное наименование должности

М.П.

 подпись

 / Е.Г. Козлов /
 инициалы, фамилия

Филиал федерального государственного бюджетного учреждения «Федеральная кадастровая палата Федеральной службы государственной регистрации, кадастра и картографии» по Архангельской области и Ненецкому автономному округу
(полное наименование органа регистрации прав)

Раздел 1

КАДАСТРОВЫЙ ПЛАН ТЕРРИТОРИИ

Лист № 35	раздела 1	Всего листов раздела 1: 145	Всего разделов: 8	Всего листов: 449
« 12 » февраля 2018 г. № 29/ИСХ/18-59827				
Номер кадастрового квартала: 29:16:191801				

Номер п/п	Кадастровый номер объекта недвижимости	Вид объекта недвижимости	Адрес	Площадь или основная характеристика	Категория земель	Виды разрешенного использования	Назначение (проектируемое назначение)	Кадастровая стоимость (руб)
1	2	3	4	5	6	7	8	9
171	29:16:191801:220	Земельный участок	обл. Архангельская, р-н Приморский, МО "Приморское", дер. Рикасиха	919 +/-21	Земли населённых пунктов	Для ведения личного подсобного хозяйства	—	263385.4
172	29:16:191801:221	Земельный участок	Архангельская обл., р-н Приморский, МО "Приморское", дер. Рикасиха	1200 +/-24	Земли населённых пунктов	Для ведения личного подсобного хозяйства	—	343920
173	29:16:191801:222	Земельный участок	обл. Архангельская, р-н Приморский, МО "Приморское", дер. Рикасиха	1500 +/-27	Земли населённых пунктов	Для ведения личного подсобного хозяйства	—	429900
174	29:16:191801:223	Земельный участок	обл. Архангельская, р-н Приморский, МО "Приморское", дер. Рикасиха	540 +/-16	Земли населённых пунктов	Для ведения личного подсобного хозяйства	—	154764
175	29:16:191801:224	Земельный участок	Архангельская область, Приморский район, муниципальное образование "Приморское", деревня Рикасиха, ул. Новая, дом № 7	953 +/-22	Земли населённых пунктов	Для ведения личного подсобного хозяйства	—	273129.8

 Заместитель начальника отдела
 полное наименование должности

М.П.

 подпись

 / Е.Г. Козлов /
 инициалы, фамилия

КАДАСТРОВЫЙ ПЛАН ТЕРРИТОРИИ

Лист № 36	раздела 1	Всего листов раздела 1: 145	Всего разделов: 8	Всего листов: 449
« 12 » февраля 2018 г. № 29/ИСХ/18-59827				
Номер кадастрового квартала: 29:16:191801				

Номер п/п	Кадастровый номер объекта недвижимости	Вид объекта недвижимости	Адрес	Площадь или основная характеристика	Категория земель	Виды разрешенного использования	Назначение (проектируемое назначение)	Кадастровая стоимость (руб)
1	2	3	4	5	6	7	8	9
176	29:16:191801:225	Земельный участок	Архангельская область, Приморский район, муниципальное образование "Приморское", дер. Рикасиха	1001 +/-22	Земли населённых пунктов	Для ведения личного подсобного хозяйства	—	286886.6
177	29:16:191801:226	Земельный участок	Архангельская область, Приморский район, муниципальное образование "Приморское", дер. Рикасиха	1000 +/-22	Земли населённых пунктов	Для ведения личного подсобного хозяйства	—	286600
178	29:16:191801:227	Земельный участок	Архангельская обл., Приморский муниципальный р-н, муниципальное образование "Приморское", дер. Рикасиха	957 +/-22	Земли населённых пунктов	Для огородничества	—	23456.07
179	29:16:191801:228	Земельный участок	Архангельская область, Приморский район, муниципальное образование "Приморское", дер. Рикасиха	300 +/-12	Земли населённых пунктов	Для огородничества	—	7353
180	29:16:191801:229	Земельный участок	Архангельская область, Приморский район, муниципальное образование "Приморское", дер. Рикасиха	970 +/-22	Земли населённых пунктов	Для ведения личного подсобного хозяйства	—	278002

Заместитель начальника отдела
полное наименование должности

М.П.

подпись

/ Е.Г. Козлов /
инициалы, фамилия

КАДАСТРОВЫЙ ПЛАН ТЕРРИТОРИИ

Лист № 37	раздела 1	Всего листов раздела 1: 145	Всего разделов: 8	Всего листов: 449
« 12 » февраля 2018 г. № 29/ИСХ/18-59827				
Номер кадастрового квартала: 29:16:191801				

Номер п/п	Кадастровый номер объекта недвижимости	Вид объекта недвижимости	Адрес	Площадь или основная характеристика	Категория земель	Виды разрешенного использования	Назначение (проектируемое назначение)	Кадастровая стоимость (руб)
1	2	3	4	5	6	7	8	9
181	29:16:191801:230	Земельный участок	Архангельская область, Приморский район, муниципальное образование "Приморское", дер. Рикасиха	600 +/-17	Земли населённых пунктов	Для ведения личного подсобного хозяйства	—	171960
182	29:16:191801:1146	Земельный участок	Архангельская обл., р-н Приморский, МО "Приморское", дер. Рикасиха	1077 +/-23	Земли населённых пунктов	Для ведения личного подсобного хозяйства	—	308668.2
183	29:16:191801:1147	Земельный участок	Архангельская обл., р-н Приморский, МО "Приморское", дер. Рикасиха	1409 +/-26	Земли населённых пунктов	Для ведения личного подсобного хозяйства	—	403819.4
184	29:16:191801:1148	Земельный участок	Архангельская обл., р-н Приморский, МО "Приморское", дер. Рикасиха	6 +/-2	Земли населённых пунктов	Для эксплуатации объекта: «Газопровод распределительный к блочно-модульной котельной»	—	0.06
185	29:16:191801:1149	Земельный участок	Архангельская обл., р-н Приморский, МО "Приморское", дер. Рикасиха	1500 +/-27	Земли населённых пунктов	Для ведения личного подсобного хозяйства	—	429900

Заместитель начальника отдела
полное наименование должности

М.П.

подпись

/ Е.Г. Козлов /
инициалы, фамилия

КАДАСТРОВЫЙ ПЛАН ТЕРРИТОРИИ

Лист № 38	раздела 1	Всего листов раздела 1: 145	Всего разделов: 8	Всего листов: 449
« 12 » февраля 2018 г. № 29/ИСХ/18-59827				
Номер кадастрового квартала: 29:16:191801				

Номер п/п	Кадастровый номер объекта недвижимости	Вид объекта недвижимости	Адрес	Площадь или основная характеристика	Категория земель	Виды разрешенного использования	Назначение (проектируемое назначение)	Кадастровая стоимость (руб)
1	2	3	4	5	6	7	8	9
186	29:16:191801:1150	Земельный участок	Архангельская область, Приморский район, дер. Рикасиха, муниципальное образование «Приморское»	1156 +/-24	Земли населённых пунктов	Для ведения личного подсобного хозяйства	—	331309.6
187	29:16:191801:1151	Земельный участок	Архангельская обл., р-н Приморский, МО "Приморское", дер. Рикасиха	816 +/-10	Земли населённых пунктов	Для ведения личного подсобного хозяйства	—	233865.6
188	29:16:191801:1152	Земельный участок	Архангельская обл., р-н Приморский, МО "Приморское", дер. Рикасиха	1133 +/-24	Земли населённых пунктов	Для ведения личного подсобного хозяйства	—	324717.8
189	29:16:191801:1153	Земельный участок	Архангельская обл., р-н Приморский, МО "Приморское", дер. Рикасиха	4226 +/-46	Земли населённых пунктов	Для размещения автостоянки	—	573679.5
190	29:16:191801:1154	Земельный участок	Архангельская область, Приморский район, муниципальное образование "Приморское", дер. Рикасиха, ул. Подгорная, дом 6	1703 +/-29	Земли населённых пунктов	Для ведения личного подсобного хозяйства	—	488079.8

Заместитель начальника отдела
полное наименование должности

М.П.

подпись

/ Е.Г. Козлов /
инициалы, фамилия

КАДАСТРОВЫЙ ПЛАН ТЕРРИТОРИИ

Лист № 39	раздела 1	Всего листов раздела 1: 145	Всего разделов: 8	Всего листов: 449
« 12 » февраля 2018 г. № 29/ИСХ/18-59827				
Номер кадастрового квартала: 29:16:191801				

Номер п/п	Кадастровый номер объекта недвижимости	Вид объекта недвижимости	Адрес	Площадь или основная характеристика	Категория земель	Виды разрешенного использования	Назначение (проектируемое назначение)	Кадастровая стоимость (руб)
1	2	3	4	5	6	7	8	9
191	29:16:191801:1155	Земельный участок	Архангельская обл., р-н Приморский, МО "Приморское", дер. Рикасиха	1130 +/-24	Земли населённых пунктов	Для ведения личного подсобного хозяйства	—	323858
192	29:16:191801:1171	Земельный участок	Архангельская область, Приморский район, МО «Приморское», дер. Рикасиха	1500 +/-27	Земли населённых пунктов	Для ведения личного подсобного хозяйства	—	429900
193	29:16:191801:1172	Земельный участок	Архангельская область, Приморский район, МО «Приморское», дер. Рикасиха	1000 +/-22	Земли населённых пунктов	Для огородничества	—	24510
194	29:16:191801:1173	Земельный участок	Архангельская область, Приморский район, МО «Приморское», дер. Рикасиха	1039 +/-23	Земли населённых пунктов	Для огородничества	—	25465.89
195	29:16:191801:1174	Земельный участок	Архангельская область, Приморский район, МО «Приморское», дер. Рикасиха	904 +/-21	Земли населённых пунктов	Для огородничества	—	22157.04

 Заместитель начальника отдела
 полное наименование должности

М.П.

 подпись

 / Е.Г. Козлов /
 инициалы, фамилия

КАДАСТРОВЫЙ ПЛАН ТЕРРИТОРИИ

Лист № 40	раздела 1	Всего листов раздела 1: 145	Всего разделов: 8	Всего листов: 449
« 12 » февраля 2018 г. № 29/ИСХ/18-59827				
Номер кадастрового квартала: 29:16:191801				

Номер п/п	Кадастровый номер объекта недвижимости	Вид объекта недвижимости	Адрес	Площадь или основная характеристика	Категория земель	Виды разрешенного использования	Назначение (проектируемое назначение)	Кадастровая стоимость (руб)
1	2	3	4	5	6	7	8	9
196	29:16:191801:1175	Земельный участок	Архангельская область, Приморский район, МО «Приморское», дер. Рикасиха	1485 +/-27	Земли населённых пунктов	Для ведения личного подсобного хозяйства	—	425601
197	29:16:191801:1185	Земельный участок	Архангельская область, Приморский район, МО "Приморское", дер. Рикасиха	775 +/-19	Земли населённых пунктов	для ведения личного подсобного хозяйства	—	222115
198	29:16:191801:1186	Земельный участок	Архангельская область, Приморский район, муниципальное образование "Приморское", дер. Рикасиха, у дома № 55	494 +/-16	Земли населённых пунктов	для ведения личного подсобного хозяйства	—	141580.4
199	29:16:191801:1188	Земельный участок	Архангельская область, Приморский район, дер. Рикасиха, муниципальное образование "Приморское"	1034 +/-23	Земли населённых пунктов	Для ведения личного подсобного хозяйства	—	296344.4
200	29:16:191801:1189	Земельный участок	Архангельская область, Приморский район, дер. Рикасиха, муниципальное образование «Приморское»	918 +/-21	Земли населённых пунктов	для огородничества	—	22500.18

 Заместитель начальника отдела
 полное наименование должности

М.П.

 подпись

 / Е.Г. Козлов /
 инициалы, фамилия

КАДАСТРОВЫЙ ПЛАН ТЕРРИТОРИИ

Лист № 41	раздела 1	Всего листов раздела 1: 145	Всего разделов: 8	Всего листов: 449
« 12 » февраля 2018 г. № 29/ИСХ/18-59827				
Номер кадастрового квартала: 29:16:191801				

Номер п/п	Кадастровый номер объекта недвижимости	Вид объекта недвижимости	Адрес	Площадь или основная характеристика	Категория земель	Виды разрешенного использования	Назначение (проектируемое назначение)	Кадастровая стоимость (руб)
1	2	3	4	5	6	7	8	9
201	29:16:191801:1190	Земельный участок	Архангельская область, Приморский район, МО "Приморское", деревня Рикасиха, улица Лесная, уч. 5	1400 +/-26	Земли населённых пунктов	для индивидуального жилищного строительства	—	401240
202	29:16:191801:1191	Земельный участок	Архангельская область, Приморский район, дер. Рикасиха, муниципальное образование "Приморское"	20 +/-2	Земли населённых пунктов	для размещения торгового павильона	—	14240.6
203	29:16:191801:1263	Земельный участок	Архангельская область, Приморский район, МО "Приморское", дер. Рикасиха	1371 +/-26	Земли населённых пунктов	Для огородничества	—	33603.21
204	29:16:191801:1264	Земельный участок	Архангельская область, Приморский район, дер. Рикасиха, муниципальное образование «Приморское»	1140 +/-24	Земли населённых пунктов	для огородничества	—	27941.4
205	29:16:191801:1265	Земельный участок	Архангельская область, Приморский район, дер. Рикасиха, муниципальное образование "Приморское"	421 +/-14	Земли населённых пунктов	для ведения личного подсобного хозяйства	—	120658.6

 Заместитель начальника отдела
 полное наименование должности

М.П.

 подпись

 / Е.Г. Козлов /
 инициалы, фамилия

КАДАСТРОВЫЙ ПЛАН ТЕРРИТОРИИ

Лист № 42	раздела 1	Всего листов раздела 1: 145	Всего разделов: 8	Всего листов: 449
« 12 » февраля 2018 г. № 29/ИСХ/18-59827				
Номер кадастрового квартала: 29:16:191801				

Номер п/п	Кадастровый номер объекта недвижимости	Вид объекта недвижимости	Адрес	Площадь или основная характеристика	Категория земель	Виды разрешенного использования	Назначение (проектируемое назначение)	Кадастровая стоимость (руб)
1	2	3	4	5	6	7	8	9
206	29:16:191801:1266	Земельный участок	Архангельская обл., р-н Приморский, МО "Приморское", дер. Рикасиха	915 +/-21	Земли населённых пунктов	Для ведения личного подсобного хозяйства	—	262239
207	29:16:191801:1267	Земельный участок	Архангельская область, Приморский район, дер. Рикасиха, муниципальное образование «Приморское»	1578 +/-28	Земли населённых пунктов	для огородничества	—	38676.78
208	29:16:191801:1268	Земельный участок	Архангельская область, Приморский район, МО «Приморское», дер. Рикасиха, ул. Садовая, д. 7	2000 +/-31	Земли населённых пунктов	Для ведения личного подсобного хозяйства	—	573200
209	29:16:191801:1269	Земельный участок	Архангельская обл., р-н Приморский, МО "Приморское", дер. Рикасиха, ул. Садовая, дом № 7	1407 +/-26	Земли населённых пунктов	Для ведения личного подсобного хозяйства	—	403246.2
210	29:16:191801:1359	Земельный участок	Архангельская область, Приморский район, дер. Рикасиха, муниципальное образование «Приморское»	1170 +/-24	Земли населённых пунктов	Для огородничества	—	28676.7

Заместитель начальника отдела
полное наименование должности

М.П.

подпись

/ Е.Г. Козлов /
инициалы, фамилия

КАДАСТРОВЫЙ ПЛАН ТЕРРИТОРИИ

Лист № 43	раздела 1	Всего листов раздела 1: 145	Всего разделов: 8	Всего листов: 449
« 12 » февраля 2018 г. № 29/ИСХ/18-59827				
Номер кадастрового квартала: 29:16:191801				

Номер п/п	Кадастровый номер объекта недвижимости	Вид объекта недвижимости	Адрес	Площадь или основная характеристика	Категория земель	Виды разрешенного использования	Назначение (проектируемое назначение)	Кадастровая стоимость (руб)
1	2	3	4	5	6	7	8	9
211	29:16:191801:1361	Земельный участок	Архангельская область, Приморский район, дер. Рикасиха, муниципальное образование «Приморское»	878 +/-21	Земли населённых пунктов	для ведения личного подсобного хозяйства	—	251634.8
212	29:16:191801:1362	Земельный участок	Архангельская область, Приморский район, МО "Приморское", деревня Рикасиха, улица Зеленая, уч. 20	1477 +/-13	Земли населённых пунктов	Для индивидуального жилищного строительства	—	423308.2
213	29:16:191801:1363	Земельный участок	Архангельская обл., р-н Приморский, МО "Приморское", в районе дер. Рикасиха	25 +/-2	Земли населённых пунктов	Для эксплуатации блочно-модульной котельной установленной мощностью 7,5 МВт с сетями инженерно-технического обеспечения	—	2970.75
214	29:16:191801:1364	Земельный участок	Архангельская обл., р-н Приморский, МО "Приморское", в районе дер. Рикасиха	1358 +/-13	Земли населённых пунктов	Для эксплуатации блочно-модульной котельной установленной мощностью 7,5 МВт с сетями инженерно-технического обеспечения	—	161371.14
215	29:16:191801:1366	Земельный участок	Архангельская обл., р-н Приморский, МО "Приморское", в районе дер. Рикасиха	6 +/-1	Земли населённых пунктов	для эксплуатации блочно-модульной котельной установленной мощностью 7,5 МВт с сетями инженерно-технического обеспечения	—	712.98

Заместитель начальника отдела
полное наименование должности

М.П.

подпись

/ Е.Г. Козлов /
инициалы, фамилия

КАДАСТРОВЫЙ ПЛАН ТЕРРИТОРИИ

Лист № 44	раздела 1	Всего листов раздела 1: 145	Всего разделов: 8	Всего листов: 449
« 12 » февраля 2018 г. № 29/ИСХ/18-59827				
Номер кадастрового квартала: 29:16:191801				

Номер п/п	Кадастровый номер объекта недвижимости	Вид объекта недвижимости	Адрес	Площадь или основная характеристика	Категория земель	Виды разрешенного использования	Назначение (проектируемое назначение)	Кадастровая стоимость (руб)
1	2	3	4	5	6	7	8	9
216	29:16:191801:1367	Земельный участок	Архангельская область, Приморский район, муниципальное образование "Приморское", дер. Рикасиха	1641 +/-14	Земли населённых пунктов	для ведения личного подсобного хозяйства	—	470310.6
217	29:16:191801:1368	Земельный участок	Архангельская область, Приморский район, муниципальное образование "Приморское", дер. Рикасиха	292 +/-6	Земли населённых пунктов	для ведения личного подсобного хозяйства	—	83687.2
218	29:16:191801:1369	Земельный участок	Архангельская обл., р-н Приморский, МО "Приморское", дер. Рикасиха	1556 +/-14	Земли населённых пунктов	Для огородничества	—	38137.56
219	29:16:191801:1371	Земельный участок	Архангельская область, Приморский район, дер. Рикасиха, муниципальное образование «Приморское»	1500 +/-14	Земли населённых пунктов	для ведения личного подсобного хозяйства	—	429900
220	29:16:191801:1372	Земельный участок	Архангельская область, Приморский район, муниципальное образование «Приморское», деревня Рикасиха, улица Садовая, у дома № 3	550 +/-8	Земли населённых пунктов	Для ведения личного подсобного хозяйства	—	157630

Заместитель начальника отдела
полное наименование должности

М.П.

подпись

/ Е.Г. Козлов /
инициалы, фамилия

КАДАСТРОВЫЙ ПЛАН ТЕРРИТОРИИ

Лист № 45	раздела 1	Всего листов раздела 1: 145	Всего разделов: 8	Всего листов: 449
« 12 » февраля 2018 г. № 29/ИСХ/18-59827				
Номер кадастрового квартала: 29:16:191801				

Номер п/п	Кадастровый номер объекта недвижимости	Вид объекта недвижимости	Адрес	Площадь или основная характеристика	Категория земель	Виды разрешенного использования	Назначение (проектируемое назначение)	Кадастровая стоимость (руб)
1	2	3	4	5	6	7	8	9
221	29:16:191801:1374	Земельный участок	Архангельская область, Приморский район, муниципальное образование "Приморское", деревня Рикасиха	950 +/-11	Земли населённых пунктов	Для индивидуального жилищного строительства	—	272270
222	29:16:191801:1375	Земельный участок	Архангельская область, Приморский район, муниципальное образование "Приморское", деревня Рикасиха	775 +/-10	Земли населённых пунктов	Для ведения личного подсобного хозяйства	—	222115
223	29:16:191801:1379	Земельный участок	Архангельская область, Приморский район, муниципальное образование "Приморское", дер. Рикасиха	1078 +/-11	Земли населённых пунктов	для ведения личного подсобного хозяйства	—	308954.8
224	29:16:191801:1380	Земельный участок	Архангельская область, Приморский район, дер. Рикасиха, муниципальное образование "Приморское"	1268 +/-12	Земли населённых пунктов	для ведения личного подсобного хозяйства	—	363408.8
225	29:16:191801:1386	Земельный участок	Архангельская область, Приморский район, муниципальное образование "Приморское", деревня Рикасиха	1125 +/-12	Земли населённых пунктов	Для ведения личного подсобного хозяйства	—	322425

Заместитель начальника отдела
полное наименование должности

М.П.

подпись

/ Е.Г. Козлов /
инициалы, фамилия

КАДАСТРОВЫЙ ПЛАН ТЕРРИТОРИИ

Лист № 46	раздела 1	Всего листов раздела 1: 145	Всего разделов: 8	Всего листов: 449
« 12 » февраля 2018 г. № 29/ИСХ/18-59827				
Номер кадастрового квартала: 29:16:191801				

Номер п/п	Кадастровый номер объекта недвижимости	Вид объекта недвижимости	Адрес	Площадь или основная характеристика	Категория земель	Виды разрешенного использования	Назначение (проектируемое назначение)	Кадастровая стоимость (руб)
1	2	3	4	5	6	7	8	9
226	29:16:191801:1388	Земельный участок	обл. Архангельская, Северодвинск, ст. Рикасиха	560	Земли сельскохозяйственного назначения	Для садово-огородного участка	—	67.2
227	29:16:191801:1389	Земельный участок	Архангельская область, Приморский район, муниципальное образование «Приморское», деревня Рикасиха	982 +/-11	Земли населённых пунктов	Для ведения личного подсобного хозяйства	—	281441.2
228	29:16:191801:1390	Земельный участок	Архангельская область, Приморский район, дер. Рикасиха, муниципальное образование "Приморское"	1036 +/-11	Земли населённых пунктов	Для огородничества	—	32810.12
229	29:16:191801:1391	Земельный участок	Архангельская область, Приморский район, дер. Рикасиха, муниципальное образование «Приморское»	940 +/-11	Земли населённых пунктов	Для ведения личного подсобного хозяйства	—	269404
230	29:16:191801:1392	Земельный участок	Архангельская область, Приморский район, дер. Рикасиха, муниципальное образование «Приморское»	827 +/-10	Земли населённых пунктов	Для ведения личного подсобного хозяйства	—	237018.2

 Заместитель начальника отдела
 полное наименование должности

М.П.

 подпись

 / Е.Г. Козлов /
 инициалы, фамилия

КАДАСТРОВЫЙ ПЛАН ТЕРРИТОРИИ

Лист № 47	раздела 1	Всего листов раздела 1: 145	Всего разделов: 8	Всего листов: 449
« 12 » февраля 2018 г. № 29/ИСХ/18-59827				
Номер кадастрового квартала: 29:16:191801				

Номер п/п	Кадастровый номер объекта недвижимости	Вид объекта недвижимости	Адрес	Площадь или основная характеристика	Категория земель	Виды разрешенного использования	Назначение (проектируемое назначение)	Кадастровая стоимость (руб)
1	2	3	4	5	6	7	8	9
231	29:16:191801:1393	Земельный участок	Архангельская область, Приморский район, муниципальное образование "Приморское", деревня Рикасиха	650 +/-9	Земли населённых пунктов	Для огородничества	—	20585.5
232	29:16:191801:1394	Земельный участок	Архангельская область, Приморский район, муниципальное образование "Приморское", деревня Рикасиха	1208 +/-13	Земли населённых пунктов	Для ведения личного подсобного хозяйства	—	346212.8
233	29:16:191801:1395	Земельный участок	Архангельская область, Приморский район, муниципальное образование «Приморское», деревня Рикасиха	1750 +/-15	Земли населённых пунктов	Для огородничества	—	55422.5
234	29:16:191801:1396	Земельный участок	Архангельская область, Приморский район, дер. Рикасиха, муниципальное образование «Приморское»	823 +/-10	Земли населённых пунктов	для огородничества	—	26064.41
235	29:16:191801:1398	Земельный участок	Архангельская область, Приморский район, муниципальное образование "Приморское", деревня Рикасиха	1393 +/-13	Земли населённых пунктов	Для огородничества	—	44116.31

Заместитель начальника отдела
полное наименование должности

М.П.

подпись

/ Е.Г. Козлов /
инициалы, фамилия

КАДАСТРОВЫЙ ПЛАН ТЕРРИТОРИИ

Лист № 48	раздела 1	Всего листов раздела 1: 145	Всего разделов: 8	Всего листов: 449
« 12 » февраля 2018 г. № 29/ИСХ/18-59827				
Номер кадастрового квартала: 29:16:191801				

Номер п/п	Кадастровый номер объекта недвижимости	Вид объекта недвижимости	Адрес	Площадь или основная характеристика	Категория земель	Виды разрешенного использования	Назначение (проектируемое назначение)	Кадастровая стоимость (руб)
1	2	3	4	5	6	7	8	9
236	29:16:191801:1399	Земельный участок	Архангельская область, Приморский район, муниципальное образование "Приморское", деревня Рикасиха	815 +/-0	Земли населённых пунктов	Для ведения личного подсобного хозяйства	—	233579
237	29:16:191801:1400	Земельный участок	Архангельская область, Приморский район, муниципальное образование "Приморское", деревня Рикасиха	23 +/-2	Земли населённых пунктов	Для размещения гаража	—	2904.9
238	29:16:191801:1401	Земельный участок	Архангельская область, Приморский район, муниципальное образование "Приморское", деревня Рикасиха	31 +/-2	Земли населённых пунктов	Для размещения гаража	—	3915.3
239	29:16:191801:1402	Земельный участок	Архангельская область, Приморский район, муниципальное образование "Приморское", деревня Рикасиха	495 +/-8	Земли населённых пунктов	Для огородничества	—	15676.65
240	29:16:191801:1403	Земельный участок	Архангельская область, Приморский район, муниципальное образование "Приморское", деревня Рикасиха	27 +/-2	Земли населённых пунктов	Для размещения гаража (без права возведения на земельном участке объектов капитального строительства)	—	3410.1

Заместитель начальника отдела
полное наименование должности

М.П.

подпись

/ Е.Г. Козлов /
инициалы, фамилия

КАДАСТРОВЫЙ ПЛАН ТЕРРИТОРИИ

Лист № 49	раздела 1	Всего листов раздела 1: 145	Всего разделов: 8	Всего листов: 449
« 12 » февраля 2018 г. № 29/ИСХ/18-59827				
Номер кадастрового квартала: 29:16:191801				

Номер п/п	Кадастровый номер объекта недвижимости	Вид объекта недвижимости	Адрес	Площадь или основная характеристика	Категория земель	Виды разрешенного использования	Назначение (проектируемое назначение)	Кадастровая стоимость (руб)
1	2	3	4	5	6	7	8	9
241	29:16:191801:1404	Земельный участок	Архангельская область, Приморский район, муниципальное образование "Приморское", деревня Рикасиха	37 +/-2	Земли населённых пунктов	для размещения гаража	—	4673.1
242	29:16:191801:1406	Земельный участок	Архангельская область, Приморский район, муниципальное образование «Приморское», дер. Рикасиха	1183 +/-12	Земли населённых пунктов	Для ведения личного подсобного хозяйства	—	339047.8
243	29:16:191801:1409	Земельный участок	Архангельская область, Приморский район, муниципальное образование "Приморское", деревня Рикасиха	945 +/-11	Земли населённых пунктов	Для ведения личного подсобного хозяйства	—	270837
244	29:16:191801:1410	Земельный участок	Архангельская область, Приморский район, дер. Рикасиха, муниципальное образование "Приморское"	26 +/-2	Земли населённых пунктов	для размещения гаража (без права возведения на земельном участке объектов капитального строительства)	—	3283.8
245	29:16:191801:1413	Земельный участок	Архангельская область, Приморский район, дер. Рикасиха, муниципальное образование "Приморское"	29 +/-2	Земли населённых пунктов	для размещения гаража (без права возведения на земельном участке объектов капитального строительства)	—	3662.7

Заместитель начальника отдела
полное наименование должности

М.П.

подпись

/ Е.Г. Козлов /
инициалы, фамилия

КАДАСТРОВЫЙ ПЛАН ТЕРРИТОРИИ

Лист № 50	раздела 1	Всего листов раздела 1: 145	Всего разделов: 8	Всего листов: 449
« 12 » февраля 2018 г. № 29/ИСХ/18-59827				
Номер кадастрового квартала: 29:16:191801				

Номер п/п	Кадастровый номер объекта недвижимости	Вид объекта недвижимости	Адрес	Площадь или основная характеристика	Категория земель	Виды разрешенного использования	Назначение (проектируемое назначение)	Кадастровая стоимость (руб)
1	2	3	4	5	6	7	8	9
246	29:16:191801:1414	Земельный участок	Архангельская область, Приморский район, муниципальное образование «Приморское», деревня Рикасиха	634 +/-9	Земли населённых пунктов	Для ведения личного подсобного хозяйства	—	181704.4
247	29:16:191801:1415	Земельный участок	Архангельская область, Приморский район, муниципальное образование «Приморское», деревня Рикасиха	655 +/-9	Земли населённых пунктов	Для ведения личного подсобного хозяйства	—	187723
248	29:16:191801:1416	Земельный участок	Архангельская область, Приморский район, дер. Рикасиха, муниципальное образование «Приморское»	674 +/-9	Земли населённых пунктов	для ведения личного подсобного хозяйства	—	193168.4
249	29:16:191801:1417	Земельный участок	Архангельская область, Приморский район, дер. Рикасиха, муниципальное образование "Приморское"	1500 +/-14	Земли населённых пунктов	Для ведения личного подсобного хозяйства	—	429900
250	29:16:191801:1418	Земельный участок	Архангельская область, Приморский район, дер. Рикасиха, муниципальное образование "Приморское"	27 +/-2	Земли населённых пунктов	для размещения гаража (без права возведения на земельном участке объектов капитального строительства)	—	3410.1

Заместитель начальника отдела
полное наименование должности

М.П.

подпись

/ Е.Г. Козлов /
инициалы, фамилия

КАДАСТРОВЫЙ ПЛАН ТЕРРИТОРИИ

Лист № 51	раздела 1	Всего листов раздела 1: 145	Всего разделов: 8	Всего листов: 449
« 12 » февраля 2018 г. № 29/ИСХ/18-59827				
Номер кадастрового квартала: 29:16:191801				

Номер п/п	Кадастровый номер объекта недвижимости	Вид объекта недвижимости	Адрес	Площадь или основная характеристика	Категория земель	Виды разрешенного использования	Назначение (проектируемое назначение)	Кадастровая стоимость (руб)
1	2	3	4	5	6	7	8	9
251	29:16:191801:1419	Земельный участок	Архангельская область, Приморский район, дер. Рикасиха, муниципальное образование "Приморское"	45 +/-2	Земли населённых пунктов	для размещения гаража (без права возведения на земельном участке объектов капитального строительства)	—	5683.5
252	29:16:191801:1422	Земельный участок	Архангельская область, Приморский район, муниципальное образование "Приморское", деревня Рикасиха	32 +/-2	Земли населённых пунктов	Для размещения гаража (без права возведения на земельном участке объектов капитального строительства)	—	4041.6
253	29:16:191801:1423	Земельный участок	Архангельская область, Приморский район, муниципальное образование "Приморское", деревня Рикасиха	19 +/-2	Земли населённых пунктов	Для размещения гаража (без права возведения на земельном участке объектов капитального строительства)	—	2399.7
254	29:16:191801:1424	Земельный участок	Архангельская область, Приморский район, муниципальное образование "Приморское", деревня Рикасиха	56 +/-3	Земли населённых пунктов	Для размещения гаража (без права возведения на земельном участке объектов капитального строительства)	—	7072.8
255	29:16:191801:1425	Земельный участок	Архангельская область, Приморский район, муниципальное образование "Приморское", деревня Рикасиха	32 +/-2	Земли населённых пунктов	Для размещения гаража (без права возведения на земельном участке объектов капитального строительства)	—	4041.6

Заместитель начальника отдела
полное наименование должности

М.П.

подпись

/ Е.Г. Козлов /
инициалы, фамилия

КАДАСТРОВЫЙ ПЛАН ТЕРРИТОРИИ

Лист № 52	раздела 1	Всего листов раздела 1: 145	Всего разделов: 8	Всего листов: 449
« 12 » февраля 2018 г. № 29/ИСХ/18-59827				
Номер кадастрового квартала: 29:16:191801				

Номер п/п	Кадастровый номер объекта недвижимости	Вид объекта недвижимости	Адрес	Площадь или основная характеристика	Категория земель	Виды разрешенного использования	Назначение (проектируемое назначение)	Кадастровая стоимость (руб)
1	2	3	4	5	6	7	8	9
256	29:16:191801:1426	Земельный участок	Архангельская область, Приморский район, муниципальное образование "Приморское", деревня Рикасиха	19 +/-2	Земли населённых пунктов	Для размещения гаража (без права возведения на земельном участке объектов капитального строительства)	—	2399.7
257	29:16:191801:1427	Земельный участок	Архангельская область, Приморский район, муниципальное образование «Приморское», дер. Рикасиха	5310 +/-26	Земли населённых пунктов	Для проектирования и строительства спорткомплекса в дер. Рикасиха	—	4802098.5
258	29:16:191801:1428	Земельный участок	Архангельская область, Приморский район, дер. Рикасиха, муниципальное образование "Приморское"	1232 +/-12	Земли населённых пунктов	Для размещения хозяйственных построек (без права возведения на земельном участке объектов капитального строительства)	—	39017.44
259	29:16:191801:1429	Земельный участок	Архангельская область, Приморский район, д. Рикасиха, муниципальное образование "Приморское"	48 +/-2	Земли населённых пунктов	для размещения гаража (без права возведения на земельном участке объектов капитального строительства)	—	6062.4
260	29:16:191801:1430	Земельный участок	Архангельская область, Приморский район, дер. Рикасиха, муниципальное образование «Приморское»	688 +/-9	Земли населённых пунктов	для ведения личного подсобного хозяйства	—	197180.8

Заместитель начальника отдела
полное наименование должности

М.П.

подпись

/ Е.Г. Козлов /
инициалы, фамилия

КАДАСТРОВЫЙ ПЛАН ТЕРРИТОРИИ

Лист № 53	раздела 1	Всего листов раздела 1: 145	Всего разделов: 8	Всего листов: 449
« 12 » февраля 2018 г. № 29/ИСХ/18-59827				
Номер кадастрового квартала: 29:16:191801				

Номер п/п	Кадастровый номер объекта недвижимости	Вид объекта недвижимости	Адрес	Площадь или основная характеристика	Категория земель	Виды разрешенного использования	Назначение (проектируемое назначение)	Кадастровая стоимость (руб)
1	2	3	4	5	6	7	8	9
261	29:16:191801:1431	Земельный участок	Архангельская область, Приморский район, муниципальное образование «Приморское», деревня Рикасиха	900 +/-11	Земли населённых пунктов	Для огородничества	—	28503
262	29:16:191801:1432	Земельный участок	Архангельская область, Приморский район, дер. Рикасиха, муниципальное образование «Приморское»	944 +/-11	Земли населённых пунктов	для ведения личного подсобного хозяйства	—	270550.4
263	29:16:191801:1433	Земельный участок	Архангельская область, Приморский район, дер. Рикасиха, муниципальное образование «Приморское»	2000 +/-16	Земли населённых пунктов	Для ведения личного подсобного хозяйства	—	573200
264	29:16:191801:1434	Земельный участок	Архангельская область, Приморский район, муниципальное образование «Приморское», деревня Рикасиха	965 +/-11	Земли населённых пунктов	Для огородничества	—	30561.55
265	29:16:191801:1436	Земельный участок	Архангельская область, Приморский район, муниципальное образование «Приморское», деревня Рикасиха	310 +/-6	Земли населённых пунктов	Для размещения хозяйственных построек (без права возведения на земельном участке объектов капитального строительства)	—	9817.7

Заместитель начальника отдела
полное наименование должности

М.П.

подпись

/ Е.Г. Козлов /
инициалы, фамилия

КАДАСТРОВЫЙ ПЛАН ТЕРРИТОРИИ

Лист № 54	раздела 1	Всего листов раздела 1: 145	Всего разделов: 8	Всего листов: 449
« 12 » февраля 2018 г. № 29/ИСХ/18-59827				
Номер кадастрового квартала: 29:16:191801				

Номер п/п	Кадастровый номер объекта недвижимости	Вид объекта недвижимости	Адрес	Площадь или основная характеристика	Категория земель	Виды разрешенного использования	Назначение (проектируемое назначение)	Кадастровая стоимость (руб)
1	2	3	4	5	6	7	8	9
266	29:16:191801:1437	Земельный участок	Архангельская область, Приморский район, муниципальное образование "Приморское", деревня Рикасиха	30 +/-2	Земли населённых пунктов	Для размещения гаража (без права возведения на земельном участке объектов капитального строительства)	—	3789
267	29:16:191801:1439	Земельный участок	Архангельская область, Приморский район, муниципальное образование "Приморское", д. Рикасиха	1692 +/-14	Земли населённых пунктов	Для индивидуального жилищного строительства	—	484927.2
268	29:16:191801:1440	Земельный участок	Архангельская область, Приморский район, муниципальное образование "Приморское", деревня Рикасиха	1737 +/-15	Земли населённых пунктов	для индивидуального жилищного строительства	—	497824.2
269	29:16:191801:1441	Земельный участок	Архангельская область, Приморский район, муниципальное образование "Приморское", деревня Рикасиха	1820 +/-15	Земли населённых пунктов	для индивидуального жилищного строительства	—	521612
270	29:16:191801:1442	Земельный участок	Архангельская область, Приморский район, муниципальное образование "Приморское", деревня Рикасиха	1843 +/-15	Земли населённых пунктов	для индивидуального жилищного строительства	—	528203.8

Заместитель начальника отдела
полное наименование должности

М.П.

подпись

/ Е.Г. Козлов /
инициалы, фамилия

КАДАСТРОВЫЙ ПЛАН ТЕРРИТОРИИ

Лист № 55	раздела 1	Всего листов раздела 1: 145	Всего разделов: 8	Всего листов: 449
« 12 » февраля 2018 г. № 29/ИСХ/18-59827				
Номер кадастрового квартала: 29:16:191801				

Номер п/п	Кадастровый номер объекта недвижимости	Вид объекта недвижимости	Адрес	Площадь или основная характеристика	Категория земель	Виды разрешенного использования	Назначение (проектируемое назначение)	Кадастровая стоимость (руб)
1	2	3	4	5	6	7	8	9
271	29:16:191801:1443	Земельный участок	Архангельская область, Приморский район, муниципальное образование "Приморское", деревня Рикасиха	1860 +/-15	Земли населённых пунктов	для индивидуального жилищного строительства	—	533076
272	29:16:191801:1445	Земельный участок	Архангельская область, Приморский район, муниципальное образование "Приморское", деревня Рикасиха	592 +/-9	Земли населённых пунктов	Для размещения хозяйственных построек (без права возведения на земельном участке объектов капитального строительства)	—	18748.64
273	29:16:191801:1446 (Граница участка многоконтурная. Количество контуров - 2)	Земельный участок	Архангельская область, Приморский район, муниципальное образование "Приморское", деревня Рикасиха	300 +/-6	Земли населённых пунктов	Для ведения личного подсобного хозяйства	—	85980
274	29:16:191801:1447 (Граница участка многоконтурная. Количество контуров - 2)	Земельный участок	Архангельская область, Приморский район, муниципальное образование "Приморское", деревня Рикасиха	1475 +/-13	Земли населённых пунктов	Для огородничества	—	46713.25
275	29:16:191801:1448	Земельный участок	Архангельская область, Приморский район, муниципальное образование "Приморское", деревня Рикасиха	328 +/-6	Земли населённых пунктов	Для огородничества	—	10387.76

Заместитель начальника отдела
полное наименование должности

М.П.

подпись

/ Е.Г. Козлов /
инициалы, фамилия

Филиал федерального государственного бюджетного учреждения «Федеральная кадастровая палата Федеральной службы государственной регистрации, кадастра и картографии» по Архангельской области и Ненецкому автономному округу

(полное наименование органа регистрации прав)

Раздел 1

КАДАСТРОВЫЙ ПЛАН ТЕРРИТОРИИ

Лист № 56	раздела 1	Всего листов раздела 1: 145	Всего разделов: 8	Всего листов: 449
« 12 » февраля 2018 г. № 29/ИСХ/18-59827				
Номер кадастрового квартала: 29:16:191801				

Номер п/п	Кадастровый номер объекта недвижимости	Вид объекта недвижимости	Адрес	Площадь или основная характеристика	Категория земель	Виды разрешенного использования	Назначение (проектируемое назначение)	Кадастровая стоимость (руб)
1	2	3	4	5	6	7	8	9
276	29:16:191801:1450 (Граница участка многоконтурная. Количество контуров - 7)	Земельный участок	Архангельская область, Приморский район, МО "Приморское", д. Рикасиха	61 +/-3	Земли населённых пунктов	Проектирование и строительство ВЛ-0,4 кВ в дер. Рикасиха МО "Приморское" Приморского района Архангельской области	—	1518.29
277	29:16:191801:1452	Земельный участок	Архангельская область, Приморский район, дер. Рикасиха, муниципальное образование "Приморское"	250 +/-6	Земли населённых пунктов	для огородничества	—	7917.5
278	29:16:191801:1453	Земельный участок	Архангельская область, Приморский район, дер. Рикасиха, муниципальное образование "Приморское"	12 +/-1	Земли населённых пунктов	для размещения гаража (без права возведения на земельном участке объектов капитального строительства)	—	1515.6
279	29:16:191801:1454	Земельный участок	Архангельская область, Приморский район, дер. Рикасиха, муниципальное образование "Приморское"	245 +/-5	Земли населённых пунктов	Для размещения гаража (без права возведения на земельном участке объектов капитального строительства)	—	30943.5
280	29:16:191801:1455	Земельный участок	Архангельская область, Приморский район, муниципальное образование "Приморское", деревня Рикасиха	2451 +/-17	Земли населённых пунктов	Для огородничества	—	77623.17

Заместитель начальника отдела
полное наименование должности

М.П.

подпись

/ Е.Г. Козлов /
инициалы, фамилия

КАДАСТРОВЫЙ ПЛАН ТЕРРИТОРИИ

Лист № 57	раздела 1	Всего листов раздела 1: 145	Всего разделов: 8	Всего листов: 449
« 12 » февраля 2018 г. № 29/ИСХ/18-59827				
Номер кадастрового квартала: 29:16:191801				

Номер п/п	Кадастровый номер объекта недвижимости	Вид объекта недвижимости	Адрес	Площадь или основная характеристика	Категория земель	Виды разрешенного использования	Назначение (проектируемое назначение)	Кадастровая стоимость (руб)
1	2	3	4	5	6	7	8	9
281	29:16:191801:1456	Земельный участок	Архангельская область, Приморский район, муниципальное образование «Приморское», дер. Рикасиха, ул. Садовая, у дома № 1	205 +/-5	Земли населённых пунктов	Для ведения личного подсобного хозяйства	—	58753
282	29:16:191801:1457	Земельный участок	Архангельская область, Приморский район, муниципальное образование "Приморское", деревня Рикасиха	1190 +/-12	Земли населённых пунктов	Для ведения личного подсобного хозяйства	—	341054
283	29:16:191801:1458	Земельный участок	Архангельская область, Приморский район, дер. Рикасиха, муниципальное образование "Приморское"	585 +/-8	Земли населённых пунктов	для огородничества	—	18526.95
284	29:16:191801:1476	Земельный участок	Архангельская область, Приморский район, муниципальное образование «Приморское», деревня Рикасиха	781 +/-10	Земли населённых пунктов	Для огородничества	—	24734.27
285	29:16:191801:1477	Земельный участок	Архангельская область, Приморский район, муниципальное образование "Приморское", деревня Рикасиха	860 +/-10	Земли населённых пунктов	Для огородничества	—	27236.2

Заместитель начальника отдела
полное наименование должности

М.П.

подпись

/ Е.Г. Козлов /
инициалы, фамилия

КАДАСТРОВЫЙ ПЛАН ТЕРРИТОРИИ

Лист № 58	раздела 1	Всего листов раздела 1: 145	Всего разделов: 8	Всего листов: 449
« 12 » февраля 2018 г. № 29/ИСХ/18-59827				
Номер кадастрового квартала: 29:16:191801				

Номер п/п	Кадастровый номер объекта недвижимости	Вид объекта недвижимости	Адрес	Площадь или основная характеристика	Категория земель	Виды разрешенного использования	Назначение (проектируемое назначение)	Кадастровая стоимость (руб)
1	2	3	4	5	6	7	8	9
286	29:16:191801:1478	Земельный участок	Архангельская область, Приморский район, дер. Рикасиха, муниципальное образование «Приморское»	796 +/-10	Земли населённых пунктов	для огородничества	—	25209.32
287	29:16:191801:1479	Земельный участок	Архангельская область, Приморский район, муниципальное образование "Приморское", деревня Рикасиха	709 +/-9	Земли населённых пунктов	Для огородничества	—	22454.03
288	29:16:191801:1481	Земельный участок	Архангельская область, Приморский район, муниципальное образование "Приморское", деревня Рикасиха	507 +/-8	Земли населённых пунктов	Для огородничества	—	16056.69
289	29:16:191801:1485	Земельный участок	Архангельская область, Приморский район, муниципальное образование "Приморское", деревня Рикасиха	200 +/-5	Земли населённых пунктов	Для огородничества	—	6334
290	29:16:191801:1486	Земельный участок	Архангельская область, Приморский район, муниципальное образование "Приморское", деревня Рикасиха	1746 +/-15	Земли населённых пунктов	Для огородничества	—	55295.82

Заместитель начальника отдела
полное наименование должности

М.П.

подпись

/ Е.Г. Козлов /
инициалы, фамилия

КАДАСТРОВЫЙ ПЛАН ТЕРРИТОРИИ

Лист № 59	раздела 1	Всего листов раздела 1: 145	Всего разделов: 8	Всего листов: 449
« 12 » февраля 2018 г. № 29/ИСХ/18-59827				
Номер кадастрового квартала: 29:16:191801				

Номер п/п	Кадастровый номер объекта недвижимости	Вид объекта недвижимости	Адрес	Площадь или основная характеристика	Категория земель	Виды разрешенного использования	Назначение (проектируемое назначение)	Кадастровая стоимость (руб)
1	2	3	4	5	6	7	8	9
291	29:16:191801:1487	Земельный участок	Архангельская область, Приморский район, дер. Рикасиха, муниципальное образование "Приморское"	377 +/-7	Земли населённых пунктов	Для огородничества	—	11939.59
292	29:16:191801:1488	Земельный участок	Архангельская область, Приморский район, муниципальное образование "Приморское", деревня Рикасиха	1057 +/-11	Земли населённых пунктов	Для ведения личного подсобного хозяйства	—	302936.2
293	29:16:191801:1490	Земельный участок	Архангельская область, Приморский район, муниципальное образование «Приморское», деревня Рикасиха, дом 62	5375 +/-26	Земли населённых пунктов	для эксплуатации здания дома культуры	—	4860881.25
294	29:16:191801:1491	Земельный участок	Архангельская область, Приморский район, муниципальное образование "Приморское", деревня Рикасиха	600 +/-9	Земли населённых пунктов	Для ведения личного подсобного хозяйства	—	171960
295	29:16:191801:1492	Земельный участок	Архангельская область, Приморский район, дер. Рикасиха, муниципальное образование "Приморское"	1064 +/-11	Земли населённых пунктов	Для ведения личного подсобного хозяйства	—	304942.4

Заместитель начальника отдела
полное наименование должности

М.П.

подпись

/ Е.Г. Козлов /
инициалы, фамилия

КАДАСТРОВЫЙ ПЛАН ТЕРРИТОРИИ

Лист № 60	раздела 1	Всего листов раздела 1: 145	Всего разделов: 8	Всего листов: 449
« 12 » февраля 2018 г. № 29/ИСХ/18-59827				
Номер кадастрового квартала: 29:16:191801				

Номер п/п	Кадастровый номер объекта недвижимости	Вид объекта недвижимости	Адрес	Площадь или основная характеристика	Категория земель	Виды разрешенного использования	Назначение (проектируемое назначение)	Кадастровая стоимость (руб)
1	2	3	4	5	6	7	8	9
296	29:16:191801:1493	Земельный участок	Архангельская область, Приморский район, муниципальное образование "Приморское", деревня Рикасиха	254 +/-6	Земли населённых пунктов	Для ведения личного подсобного хозяйства	—	72796.4
297	29:16:191801:1494	Земельный участок	Архангельская область, Приморский район, муниципальное образование "Приморское", деревня Рикасиха, дом 53	1805 +/-15	Земли населённых пунктов	Для эксплуатации многоквартирного дома	—	517313
298	29:16:191801:1495	Земельный участок	Архангельская область, Приморский район, муниципальное образование "Приморское", деревня Рикасиха	93 +/-3	Земли населённых пунктов	Для размещения гаража (без права возведения на земельном участке объектов капитального строительства)	—	11745.9
299	29:16:191801:1496	Земельный участок	Архангельская область, Приморский район, муниципальное образование "Приморское", деревня Рикасиха	980 +/-11	Земли населённых пунктов	Для огородничества	—	31036.6
300	29:16:191801:1497	Земельный участок	Архангельская область, Приморский район, муниципальное образование "Приморское", дер. Рикасиха	450 +/-7	Земли населённых пунктов	для размещения хозяйственных построек (без права возведения на земельном участке объектов капитального строительства)	—	14251.5

 Заместитель начальника отдела
 полное наименование должности

М.П.

 подпись

 / Е.Г. Козлов /
 инициалы, фамилия

КАДАСТРОВЫЙ ПЛАН ТЕРРИТОРИИ

Лист № 61	раздела 1	Всего листов раздела 1: 145	Всего разделов: 8	Всего листов: 449
« 12 » февраля 2018 г. № 29/ИСХ/18-59827				
Номер кадастрового квартала: 29:16:191801				

Номер п/п	Кадастровый номер объекта недвижимости	Вид объекта недвижимости	Адрес	Площадь или основная характеристика	Категория земель	Виды разрешенного использования	Назначение (проектируемое назначение)	Кадастровая стоимость (руб)
1	2	3	4	5	6	7	8	9
301	29:16:191801:1499	Земельный участок	Архангельская область, Приморский район, муниципальное образование "Приморское", деревня Рикасиха	1390 +/-13	Земли населённых пунктов	Для огородничества	—	44021.3
302	29:16:191801:1500	Земельный участок	Архангельская область, Приморский район, муниципальное образование "Приморское", деревня Рикасиха	540 +/-8	Земли населённых пунктов	Для огородничества	—	17101.8
303	29:16:191801:1501	Земельный участок	Архангельская область, Приморский район, муниципальное образование "Приморское", деревня Рикасиха	265 +/-6	Земли населённых пунктов	Для огородничества	—	8392.55
304	29:16:191801:1502	Земельный участок	Архангельская область, Приморский район, муниципальное образование "Приморское", деревня Рикасиха	1284 +/-13	Земли населённых пунктов	Для огородничества	—	40664.28
305	29:16:191801:1503	Земельный участок	Архангельская область, Приморский район, муниципальное образование "Приморское", дер. Рикасиха	1750 +/-15	Земли населённых пунктов	для ведения личного подсобного хозяйства	—	501550

Заместитель начальника отдела
полное наименование должности

М.П.

подпись

/ Е.Г. Козлов /
инициалы, фамилия

КАДАСТРОВЫЙ ПЛАН ТЕРРИТОРИИ

Лист № 62	раздела 1	Всего листов раздела 1: 145	Всего разделов: 8	Всего листов: 449
« 12 » февраля 2018 г. № 29/ИСХ/18-59827				
Номер кадастрового квартала: 29:16:191801				

Номер п/п	Кадастровый номер объекта недвижимости	Вид объекта недвижимости	Адрес	Площадь или основная характеристика	Категория земель	Виды разрешенного использования	Назначение (проектируемое назначение)	Кадастровая стоимость (руб)
1	2	3	4	5	6	7	8	9
306	29:16:191801:1504	Земельный участок	Архангельская область, Приморский район, муниципальное образование "Приморское", дер. Рикасиха	789 +/-10	Земли населённых пунктов	Для ведения личного подсобного хозяйства	—	226127.4
307	29:16:191801:1505	Земельный участок	Архангельская область, Приморский район, муниципальное образование "Приморское", деревня Рикасиха	18 +/-1	Земли населённых пунктов	Для размещения гаража (без права возведения на земельном участке объектов капитального строительства)	—	2273.4
308	29:16:191801:1506	Земельный участок	Архангельская область, Приморский район, муниципальное образование «Приморское», деревня Рикасиха	240 +/-5	Земли населённых пунктов	Для огородничества	—	7600.8
309	29:16:191801:1507	Земельный участок	Архангельская область, Приморский район, дер. Рикасиха, муниципальное образование "Приморское"	836 +/-10	Земли населённых пунктов	Для ведения личного подсобного хозяйства	—	239597.6
310	29:16:191801:1508	Земельный участок	Архангельская область, Приморский район, муниципальное образование "Приморское", деревня Рикасиха	1100 +/-12	Земли населённых пунктов	Для индивидуального жилищного строительства	—	315260

Заместитель начальника отдела
полное наименование должности

М.П.

подпись

/ Е.Г. Козлов /
инициалы, фамилия

КАДАСТРОВЫЙ ПЛАН ТЕРРИТОРИИ

Лист № 63	раздела 1	Всего листов раздела 1: 145	Всего разделов: 8	Всего листов: 449
« 12 » февраля 2018 г. № 29/ИСХ/18-59827				
Номер кадастрового квартала: 29:16:191801				

Номер п/п	Кадастровый номер объекта недвижимости	Вид объекта недвижимости	Адрес	Площадь или основная характеристика	Категория земель	Виды разрешенного использования	Назначение (проектируемое назначение)	Кадастровая стоимость (руб)
1	2	3	4	5	6	7	8	9
311	29:16:191801:1509	Земельный участок	Архангельская область, Приморский район, муниципальное образование "Приморское", деревня Рикасиха	29 +/-2	Земли населённых пунктов	Для размещения гаража (без права возведения на земельном участке объектов капитального строительства)	—	3662.7
312	29:16:191801:1510	Земельный участок	Архангельская область, Приморский район, муниципальное образование "Приморское", деревня Рикасиха	300 +/-6	Земли населённых пунктов	Для ведения личного подсобного хозяйства	—	85980
313	29:16:191801:1512	Земельный участок	Архангельская область, Приморский район, муниципальное образование "Приморское", дер. Рикасиха	101 +/-4	Земли населённых пунктов	для огородничества	—	3198.67
314	29:16:191801:1513	Земельный участок	Архангельская область, Приморский район, муниципальное образование "Приморское", дер. Рикасиха	776 +/-10	Земли населённых пунктов	для огородничества	—	24575.92
315	29:16:191801:1514	Земельный участок	Архангельская область, Приморский район, дер. Рикасиха, муниципальное образование "Приморское"	883 +/-10	Земли населённых пунктов	Для ведения личного подсобного хозяйства	—	253067.8

Заместитель начальника отдела
полное наименование должности

М.П.

подпись

/ Е.Г. Козлов /
инициалы, фамилия

КАДАСТРОВЫЙ ПЛАН ТЕРРИТОРИИ

Лист № 64	раздела 1	Всего листов раздела 1: 145	Всего разделов: 8	Всего листов: 449
« 12 » февраля 2018 г. № 29/ИСХ/18-59827				
Номер кадастрового квартала: 29:16:191801				

Номер п/п	Кадастровый номер объекта недвижимости	Вид объекта недвижимости	Адрес	Площадь или основная характеристика	Категория земель	Виды разрешенного использования	Назначение (проектируемое назначение)	Кадастровая стоимость (руб)
1	2	3	4	5	6	7	8	9
316	29:16:191801:1515	Земельный участок	Архангельская область, Приморский район, муниципальное образование "Приморское", деревня Рикасиха	1808 +/-15	Земли населённых пунктов	для ведения личного подсобного хозяйства	—	518172.8
317	29:16:191801:1516	Земельный участок	Архангельская область, Приморский район, муниципальное образование "Приморское", деревня Рикасиха	1000 +/-11	Земли населённых пунктов	Для ведения личного подсобного хозяйства	—	286600
318	29:16:191801:1517 (Граница участка многоконтурная. Количество контуров - 2)	Земельный участок	Архангельская область, Приморский район, муниципальное образование "Приморское", деревня Рикасиха	625 +/-9	Земли населённых пунктов	для ведения личного подсобного хозяйства	—	179125
319	29:16:191801:1518	Земельный участок	Архангельская область, Приморский район, муниципальное образование "Приморское", дер. Рикасиха	342 +/-6	Земли населённых пунктов	для ведения личного подсобного хозяйства	—	98017.2
320	29:16:191801:1520	Земельный участок	Архангельская область, Приморский район, муниципальное образование "Приморское", деревня Рикасиха	352 +/-7	Земли населённых пунктов	Для ведения личного подсобного хозяйства	—	100883.2

Заместитель начальника отдела
полное наименование должности

М.П.

подпись

/ Е.Г. Козлов /
инициалы, фамилия

КАДАСТРОВЫЙ ПЛАН ТЕРРИТОРИИ

Лист № 65	раздела 1	Всего листов раздела 1: 145	Всего разделов: 8	Всего листов: 449
« 12 » февраля 2018 г. № 29/ИСХ/18-59827				
Номер кадастрового квартала: 29:16:191801				

Номер п/п	Кадастровый номер объекта недвижимости	Вид объекта недвижимости	Адрес	Площадь или основная характеристика	Категория земель	Виды разрешенного использования	Назначение (проектируемое назначение)	Кадастровая стоимость (руб)
1	2	3	4	5	6	7	8	9
321	29:16:191801:1521	Земельный участок	Архангельская область, Приморский район, дер. Рикасиха, муниципальное образование «Приморское»	606 +/-9	Земли населённых пунктов	Для ведения личного подсобного хозяйства	—	173679.6
322	29:16:191801:1522	Земельный участок	Архангельская область, Приморский район, муниципальное образование "Приморское", деревня Рикасиха	330 +/-6	Земли населённых пунктов	Для ведения личного подсобного хозяйства	—	94578
323	29:16:191801:1523	Земельный участок	Архангельская область, Приморский район, муниципальное образование "Приморское", деревня Рикасиха	1500 +/-14	Земли населённых пунктов	Для ведения личного подсобного хозяйства	—	429900
324	29:16:191801:1524	Земельный участок	Архангельская область, Приморский район, муниципальное образование "Приморское", деревня Рикасиха	1500 +/-14	Земли населённых пунктов	Для ведения личного подсобного хозяйства	—	429900
325	29:16:191801:1525	Земельный участок	Архангельская область, Приморский район, муниципальное образование "Приморское", деревня Рикасиха	1500 +/-14	Земли населённых пунктов	Для ведения личного подсобного хозяйства	—	429900

Заместитель начальника отдела
 полное наименование должности

М.П.

подпись

/ Е.Г. Козлов /
 инициалы, фамилия

КАДАСТРОВЫЙ ПЛАН ТЕРРИТОРИИ

Лист № 66	раздела 1	Всего листов раздела 1: 145	Всего разделов: 8	Всего листов: 449
« 12 » февраля 2018 г. № 29/ИСХ/18-59827				
Номер кадастрового квартала: 29:16:191801				

Номер п/п	Кадастровый номер объекта недвижимости	Вид объекта недвижимости	Адрес	Площадь или основная характеристика	Категория земель	Виды разрешенного использования	Назначение (проектируемое назначение)	Кадастровая стоимость (руб)
1	2	3	4	5	6	7	8	9
326	29:16:191801:1526 (Граница участка многоконтурная. Количество контуров - 2)	Земельный участок	Архангельская область, Приморский район, дер. Рикасиха, муниципальное образование "Приморское".	550 +/-8	Земли населённых пунктов	Для размещения хозяйственных построек (без права возведения на земельном участке объектов капитального строительства)	—	17418.5
327	29:16:191801:1528 (Граница участка многоконтурная. Количество контуров - 3)	Земельный участок	Архангельская область, Приморский район, муниципальное образование "Приморское", дер. Рикасиха	182 +/-5	Земли населённых пунктов	Для ведения личного подсобного хозяйства	—	52161.2
328	29:16:191801:1529	Земельный участок	Архангельская область, Приморский район, муниципальное образование «Приморское», в районе дер. Рикасиха, 21 километр автодороги «Архангельск-Северодвинск»	3587 +/-15	Земли населённых пунктов	Для размещения объекта незавершенного строительства: "Автомобильная газозаправочная станция"	—	89280.43
329	29:16:191801:1531	Земельный участок	Архангельская область, Приморский район, муниципальное образование "Приморское", дер. Рикасиха	50 +/-2	Земли населённых пунктов	Для ведения личного подсобного хозяйства	—	14330
330	29:16:191801:1532	Земельный участок	Архангельская область, Приморский район, дер. Рикасиха, муниципальное образование "Приморское"	400 +/-7	Земли населённых пунктов	Для ведения личного подсобного хозяйства	—	114640

Заместитель начальника отдела
 полное наименование должности

М.П.

подпись

/ Е.Г. Козлов /
 инициалы, фамилия

КАДАСТРОВЫЙ ПЛАН ТЕРРИТОРИИ

Лист № 67	раздела 1	Всего листов раздела 1: 145	Всего разделов: 8	Всего листов: 449
« 12 » февраля 2018 г. № 29/ИСХ/18-59827				
Номер кадастрового квартала: 29:16:191801				

Номер п/п	Кадастровый номер объекта недвижимости	Вид объекта недвижимости	Адрес	Площадь или основная характеристика	Категория земель	Виды разрешенного использования	Назначение (проектируемое назначение)	Кадастровая стоимость (руб)
1	2	3	4	5	6	7	8	9
331	29:16:191801:1533	Земельный участок	Архангельская область, Приморский район, дер. Рикасиха, муниципальное образование "Приморское"	691 +/-9	Земли населённых пунктов	Для ведения личного подсобного хозяйства	—	198040.6
332	29:16:191801:1534	Земельный участок	Архангельская область, Приморский район, муниципальное образование "Приморское", деревня Рикасиха	620 +/-9	Земли населённых пунктов	для ведения личного подсобного хозяйства	—	177692
333	29:16:191801:1535	Земельный участок	Архангельская область, Приморский район, муниципальное образование "Приморское", деревня Рикасиха	660 +/-9	Земли населённых пунктов	Для ведения личного подсобного хозяйства	—	189156
334	29:16:191801:1537	Земельный участок	Архангельская область, Приморский район, муниципальное образование "Приморское", деревня Рикасиха	770 +/-10	Земли населённых пунктов	Для ведения личного подсобного хозяйства	—	220682
335	29:16:191801:1538	Земельный участок	Архангельская область, Приморский район, МО "Приморское", д. Рикасиха	45 +/-2	Земли населённых пунктов	для эксплуатации ВЛ 220 кВ Северодвинская ТЭЦ № 2 - РП Первомайский	—	0.45

Заместитель начальника отдела
полное наименование должности

М.П.

подпись

/ Е.Г. Козлов /
инициалы, фамилия

КАДАСТРОВЫЙ ПЛАН ТЕРРИТОРИИ

Лист № 68	раздела 1	Всего листов раздела 1: 145	Всего разделов: 8	Всего листов: 449
« 12 » февраля 2018 г. № 29/ИСХ/18-59827				
Номер кадастрового квартала: 29:16:191801				

Номер п/п	Кадастровый номер объекта недвижимости	Вид объекта недвижимости	Адрес	Площадь или основная характеристика	Категория земель	Виды разрешенного использования	Назначение (проектируемое назначение)	Кадастровая стоимость (руб)
1	2	3	4	5	6	7	8	9
336	29:16:191801:1539	Земельный участок	Архангельская область, Приморский район, муниципальное образование "Приморское", деревня Рикасиха	1042 +/-11	Земли населённых пунктов	Для ведения личного подсобного хозяйства	—	298637.2
337	29:16:191801:1540	Земельный участок	Архангельская область, Приморский район, муниципальное образование "Приморское", деревня Рикасиха	862 +/-10	Земли населённых пунктов	Для ведения личного подсобного хозяйства	—	247049.2
338	29:16:191801:1541	Земельный участок	Архангельская область, Приморский район, муниципальное образование "Приморское", деревня Рикасиха	600 +/-9	Земли населённых пунктов	Для ведения личного подсобного хозяйства	—	171960
339	29:16:191801:1542	Земельный участок	Архангельская область, Приморский район, муниципальное образование «Приморское», деревня Рикасиха	827 +/-10	Земли населённых пунктов	Для ведения личного подсобного хозяйства	—	237018.2
340	29:16:191801:1543 (Граница участка многоконтурная. Количество контуров - 2)	Земельный участок	Архангельская область, Приморский район, дер. Рикасиха, муниципальное образование "Приморское"	382 +/-7	Земли населённых пунктов	Для огородничества	—	12097.94

Заместитель начальника отдела
полное наименование должности

М.П.

подпись

/ Е.Г. Козлов /
инициалы, фамилия

КАДАСТРОВЫЙ ПЛАН ТЕРРИТОРИИ

Лист № 69	раздела 1	Всего листов раздела 1: 145	Всего разделов: 8	Всего листов: 449
« 12 » февраля 2018 г. № 29/ИСХ/18-59827				
Номер кадастрового квартала: 29:16:191801				

Номер п/п	Кадастровый номер объекта недвижимости	Вид объекта недвижимости	Адрес	Площадь или основная характеристика	Категория земель	Виды разрешенного использования	Назначение (проектируемое назначение)	Кадастровая стоимость (руб)
1	2	3	4	5	6	7	8	9
341	29:16:191801:1547	Земельный участок	Архангельская область, Приморский район, муниципальное образование "Приморское", дер. Рикасиха	200 +/-5	Земли населённых пунктов	Для проектирования и строительства церкви	—	180870
342	29:16:191801:1550	Земельный участок	Архангельская область, Приморский район, муниципальное образование "Приморское", дер. Рикасиха	900 +/-11	Земли населённых пунктов	Для ведения личного подсобного хозяйства	—	257940
343	29:16:191801:1553	Земельный участок	Архангельская область, Приморский район, дер. Рикасиха, муниципальное образование "Приморское"	626 +/-9	Земли населённых пунктов	Для ведения личного подсобного хозяйства	—	179411.6
344	29:16:191801:1554	Земельный участок	Архангельская область, Приморский район, муниципальное образование "Приморское", дер. Рикасиха	49 +/-2	Земли населённых пунктов	для строительства объекта: Газопровод распределительный к объекту Быкова С.В. по ул. Новая д.10 д. Рикасиха Приморского района Архангельской области (код стройки 1314-1084/29)	—	0.49
345	29:16:191801:1555	Земельный участок	Архангельская область, Приморский район, муниципальное образование "Приморское", дер. Рикасиха	44 +/-2	Земли населённых пунктов	Для строительства объекта: Газопровод распределительный к объекту Яковленковой Г.Н. д. 42 д. Рикасиха Приморского района Архангельской области (код стройки 1314-1057/29)	—	1095.16

Заместитель начальника отдела
 полное наименование должности

М.П.

подпись

/ Е.Г. Козлов /
 инициалы, фамилия

КАДАСТРОВЫЙ ПЛАН ТЕРРИТОРИИ

Лист № 70	раздела 1	Всего листов раздела 1: 145	Всего разделов: 8	Всего листов: 449
« 12 » февраля 2018 г. № 29/ИСХ/18-59827				
Номер кадастрового квартала: 29:16:191801				

Номер п/п	Кадастровый номер объекта недвижимости	Вид объекта недвижимости	Адрес	Площадь или основная характеристика	Категория земель	Виды разрешенного использования	Назначение (проектируемое назначение)	Кадастровая стоимость (руб)
1	2	3	4	5	6	7	8	9
346	29:16:191801:1556	Земельный участок	Архангельская область, Приморский район, муниципальное образование "Приморское", деревня Рикасиха	57 +/-3	Земли населённых пунктов	Для строительства объекта: Газопровод распределительный к объекту Чевыкаповой Н.В. по ул. Зеленая д.11 д. Рикасиха Приморского района Архангельской области (код стройки 1314-1056/29)	—	1418.73
347	29:16:191801:1557	Земельный участок	Архангельская область, Приморский район, муниципальное образование "Приморское", деревня Рикасиха	61 +/-3	Земли населённых пунктов	Для строительства объекта: Газопровод распределительный к объекту Кузичевой М.А. по ул. Садовая д.1 д. Рикасиха Приморского района Архангельской области (код стройки 1314-1085/29)	—	1518.29
348	29:16:191801:1559	Земельный участок	Архангельская область, Приморский район, муниципальное образование "Приморское", дер. Рикасиха	394 +/-7	Земли населённых пунктов	для ведения личного подсобного хозяйства	—	112920.4
349	29:16:191801:1561	Земельный участок	Архангельская область, Приморский район, муниципальное образование "Приморское", деревня Рикасиха	32 +/-2	Земли населённых пунктов	Для строительства объекта: Газопровод распределительный к объекту Шанина И.А. по ул. Садовая д.8 д. Рикасиха Приморского района Архангельской области (код стройки 1314-1058/29)	—	796.48
350	29:16:191801:1562	Земельный участок	Архангельская область, Приморский район, муниципальное образование "Приморское", д. Рикасиха	1486 +/-13	Земли населённых пунктов	Для ведения личного подсобного хозяйства	—	425887.6

Заместитель начальника отдела
 полное наименование должности

М.П.

подпись

/ Е.Г. Козлов /
 инициалы, фамилия

КАДАСТРОВЫЙ ПЛАН ТЕРРИТОРИИ

Лист № 71	раздела 1	Всего листов раздела 1: 145	Всего разделов: 8	Всего листов: 449
« 12 » февраля 2018 г. № 29/ИСХ/18-59827				
Номер кадастрового квартала: 29:16:191801				

Номер п/п	Кадастровый номер объекта недвижимости	Вид объекта недвижимости	Адрес	Площадь или основная характеристика	Категория земель	Виды разрешенного использования	Назначение (проектируемое назначение)	Кадастровая стоимость (руб)
1	2	3	4	5	6	7	8	9
351	29:16:191801:1564	Земельный участок	Архангельская область, Приморский район, муниципальное образование "Приморское", дер. Рикасиха	41 +/-2	Земли населённых пунктов	Для строительства объекта: Газопровод распределительный к объекту Разникова В.В. по ул. Садовая д. 4 д. Рикасиха Приморского района Архангельской области (код стройки 1314-1065/29)	—	1020.49
352	29:16:191801:1567	Земельный участок	Архангельская область, Приморский район, муниципальное образование "Приморское", дер. Рикасиха	550 +/-8	Земли населённых пунктов	для ведения личного подсобного хозяйства	—	157630
353	29:16:191801:1568	Земельный участок	Архангельская область, Приморский район, муниципальное образование "Приморское", дер. Рикасиха	343 +/-6	Земли населённых пунктов	для ведения личного подсобного хозяйства	—	98303.8
354	29:16:191801:1569	Земельный участок	Архангельская область, Приморский район, муниципальное образование "Приморское", деревня Рикасиха	550 +/-8	Земли населённых пунктов	Для ведения личного подсобного хозяйства	—	157630
355	29:16:191801:1571	Земельный участок	Архангельская область, Приморский район, муниципальное образование "Приморское", деревня Рикасиха	1500 +/-14	Земли населённых пунктов	Для ведения личного подсобного хозяйства	—	429900

Заместитель начальника отдела
полное наименование должности

М.П.

подпись

/ Е.Г. Козлов /
инициалы, фамилия

КАДАСТРОВЫЙ ПЛАН ТЕРРИТОРИИ

Лист № 72	раздела 1	Всего листов раздела 1: 145	Всего разделов: 8	Всего листов: 449
« 12 » февраля 2018 г. № 29/ИСХ/18-59827				
Номер кадастрового квартала: 29:16:191801				

Номер п/п	Кадастровый номер объекта недвижимости	Вид объекта недвижимости	Адрес	Площадь или основная характеристика	Категория земель	Виды разрешенного использования	Назначение (проектируемое назначение)	Кадастровая стоимость (руб)
1	2	3	4	5	6	7	8	9
356	29:16:191801:1573	Земельный участок	Архангельская область, Приморский район, муниципальное образование "Приморское", деревня Рикасиха	295 +/-6	Земли населённых пунктов	Для ведения личного подсобного хозяйства	—	84547
357	29:16:191801:1574	Земельный участок	Архангельская область, Приморский район, муниципальное образование «Приморское», дер. Рикасиха	1564 +/-14	Земли населённых пунктов	Для ведения личного подсобного хозяйства	—	448242.4
358	29:16:191801:1575 (Граница участка многоконтурная. Количество контуров - 2)	Земельный участок	Архангельская область, Приморский район, муниципальное образование "Приморское", дер. Рикасиха	588 +/-8	Земли населённых пунктов	Для ведения личного подсобного хозяйства	—	168520.8
359	29:16:191801:1577	Земельный участок	Архангельская область, Приморский район, муниципальное образование "Приморское", д. Рикасиха	250 +/-6	Земли населённых пунктов	Для ведения личного подсобного хозяйства	—	71650
360	29:16:191801:1578	Земельный участок	Архангельская область, Приморский район, муниципальное образование "Приморское", дер. Рикасиха	80 +/-3	Земли населённых пунктов	Для ведения личного подсобного хозяйства	—	22928

Заместитель начальника отдела
 полное наименование должности

М.П.

подпись

/ Е.Г. Козлов /
 инициалы, фамилия

Филиал федерального государственного бюджетного учреждения «Федеральная кадастровая палата Федеральной службы государственной регистрации, кадастра и картографии» по Архангельской области и Ненецкому автономному округу
(полное наименование органа регистрации прав)

Раздел 1

КАДАСТРОВЫЙ ПЛАН ТЕРРИТОРИИ

Лист № 73	раздела 1	Всего листов раздела 1: 145	Всего разделов: 8	Всего листов: 449
« 12 » февраля 2018 г. № 29/ИСХ/18-59827				
Номер кадастрового квартала: 29:16:191801				

Номер п/п	Кадастровый номер объекта недвижимости	Вид объекта недвижимости	Адрес	Площадь или основная характеристика	Категория земель	Виды разрешенного использования	Назначение (проектируемое назначение)	Кадастровая стоимость (руб)
1	2	3	4	5	6	7	8	9
361	29:16:191801:1579	Земельный участок	обл. Архангельская, район Приморский, с/а Приморская, деревня Рикасиха	1025 +/-11	Земли населённых пунктов	Для ведения личного подсобного хозяйства	—	293765
362	29:16:191801:1580	Земельный участок	обл. Архангельская, район Приморский, с/а Приморская, деревня Рикасиха	600 +/-9	Земли населённых пунктов	Для ведения личного подсобного хозяйства	—	171960
363	29:16:191801:1586	Земельный участок	Архангельская область, Приморский район, муниципальное образование "Приморское", деревня Рикасиха	549 +/-8	Земли населённых пунктов	Для ведения личного подсобного хозяйства	—	157343.4
364	29:16:191801:1588	Земельный участок	Архангельская область, Приморский район, муниципальное образование "Приморское", деревня Рикасиха	400 +/-7	Земли населённых пунктов	Для ведения личного подсобного хозяйства	—	114640
365	29:16:191801:1589	Земельный участок	Архангельская область, Приморский район, деревня Рикасиха	460 +/-8	Земли населённых пунктов	Для ведения личного подсобного хозяйства	—	131836

Заместитель начальника отдела
полное наименование должности

М.П.

подпись

/ Е.Г. Козлов /
инициалы, фамилия

КАДАСТРОВЫЙ ПЛАН ТЕРРИТОРИИ

Лист № 74	раздела 1	Всего листов раздела 1: 145	Всего разделов: 8	Всего листов: 449
« 12 » февраля 2018 г. № 29/ИСХ/18-59827				
Номер кадастрового квартала: 29:16:191801				

Номер п/п	Кадастровый номер объекта недвижимости	Вид объекта недвижимости	Адрес	Площадь или основная характеристика	Категория земель	Виды разрешенного использования	Назначение (проектируемое назначение)	Кадастровая стоимость (руб)
1	2	3	4	5	6	7	8	9
366	29:16:191801:1590	Земельный участок	Архангельская область, Приморский район, деревня Рикасиха	95 +/-3	Земли населённых пунктов	Для ведения личного подсобного хозяйства	—	27227
367	29:16:191801:1591	Земельный участок	Архангельская область, Приморский район, муниципальное образование «Приморское», дер. Рикасиха	465 +/-8	Земли населённых пунктов	Для реконструкции магазина	—	588266.85
368	29:16:191801:1592	Земельный участок	Архангельская область, Приморский район, муниципальное образование "Приморское", дер. Рикасиха	279 +/-6	Земли населённых пунктов	Для ведения личного подсобного хозяйства	—	79961.4
369	29:16:191801:1593	Земельный участок	Архангельская область, Приморский район, муниципальное образование "Приморское", д. Рикасиха	600 +/-9	Земли населённых пунктов	для проектирования и строительства магазина	—	759054
370	29:16:191801:1597	Земельный участок	Архангельская область, Приморский район, дер. Рикасиха, муниципальное образование "Приморское"	132 +/-4	Земли населённых пунктов	Для ведения личного подсобного хозяйства	—	37831.2

 Заместитель начальника отдела
 полное наименование должности

М.П.

 подпись

 / Е.Г. Козлов /
 инициалы, фамилия

КАДАСТРОВЫЙ ПЛАН ТЕРРИТОРИИ

Лист № 75	раздела 1	Всего листов раздела 1: 145	Всего разделов: 8	Всего листов: 449
« 12 » февраля 2018 г. № 29/ИСХ/18-59827				
Номер кадастрового квартала: 29:16:191801				

Номер п/п	Кадастровый номер объекта недвижимости	Вид объекта недвижимости	Адрес	Площадь или основная характеристика	Категория земель	Виды разрешенного использования	Назначение (проектируемое назначение)	Кадастровая стоимость (руб)
1	2	3	4	5	6	7	8	9
371	29:16:191801:1598	Земельный участок	Архангельская область, Приморский район, муниципальное образование "Приморское", д. Рикасиха	500 +/-8	Земли населённых пунктов	Для ведения личного подсобного хозяйства	—	143300
372	29:16:191801:1599	Земельный участок	Архангельская область, Приморский район, дер. Рикасиха, муниципальное образование "Приморское"	600 +/-9	Земли населённых пунктов	Для ведения личного подсобного хозяйства	—	171960
373	29:16:191801:1600	Земельный участок	Архангельская область, Приморский район, дер. Рикасиха, муниципальное образование "Приморское"	500 +/-8	Земли населённых пунктов	Для ведения личного подсобного хозяйства	—	143300
374	29:16:191801:1602	Земельный участок	Архангельская область, Приморский район, муниципальное образование "Приморское", деревня Рикасиха	500 +/-8	Земли населённых пунктов	Для ведения личного подсобного хозяйства	—	143300
375	29:16:191801:1603	Земельный участок	Архангельская область, Приморский район, дер. Рикасиха, муниципальное образование "Приморское"	660 +/-9	Земли населённых пунктов	Для ведения личного подсобного хозяйства	—	189156

Заместитель начальника отдела
полное наименование должности

М.П.

подпись

/ Е.Г. Козлов /
инициалы, фамилия

КАДАСТРОВЫЙ ПЛАН ТЕРРИТОРИИ

Лист № 76	раздела 1	Всего листов раздела 1: 145	Всего разделов: 8	Всего листов: 449
« 12 » февраля 2018 г. № 29/ИСХ/18-59827				
Номер кадастрового квартала: 29:16:191801				

Номер п/п	Кадастровый номер объекта недвижимости	Вид объекта недвижимости	Адрес	Площадь или основная характеристика	Категория земель	Виды разрешенного использования	Назначение (проектируемое назначение)	Кадастровая стоимость (руб)
1	2	3	4	5	6	7	8	9
376	29:16:191801:1606	Земельный участок	Архангельская область, Приморский район, муниципальное образование "Приморское", д. Рикасиха	272 +/-6	Земли населённых пунктов	Для ведения личного подсобного хозяйства	—	77955.2
377	29:16:191801:1607	Земельный участок	Архангельская область, Приморский район, муниципальное образование "Приморское", деревня Рикасиха	275 +/-6	Земли населённых пунктов	Для ведения личного подсобного хозяйства	—	78815
378	29:16:191801:1608	Земельный участок	Архангельская область, Приморский район, муниципальное образование "Приморское", деревня Рикасиха	900 +/-10	Земли населённых пунктов	Для огородничества	—	28503
379	29:16:191801:1609	Земельный участок	Архангельская область, Приморский район, муниципальное образование "Приморское", деревня Рикасиха	71 +/-3	Земли населённых пунктов	Для ведения личного подсобного хозяйства	—	20348.6
380	29:16:191801:1610	Земельный участок	Архангельская область, Приморский район, деревня Рикасиха, муниципальное образование "Приморское"	30 +/-2	Земли населённых пунктов	Для ведения личного подсобного хозяйства (для размещения гаража)	—	4072.5

Заместитель начальника отдела
полное наименование должности

М.П.

подпись

/ Е.Г. Козлов /
инициалы, фамилия

КАДАСТРОВЫЙ ПЛАН ТЕРРИТОРИИ

Лист № 77	раздела 1	Всего листов раздела 1: 145	Всего разделов: 8	Всего листов: 449
« 12 » февраля 2018 г. № 29/ИСХ/18-59827				
Номер кадастрового квартала: 29:16:191801				

Номер п/п	Кадастровый номер объекта недвижимости	Вид объекта недвижимости	Адрес	Площадь или основная характеристика	Категория земель	Виды разрешенного использования	Назначение (проектируемое назначение)	Кадастровая стоимость (руб)
1	2	3	4	5	6	7	8	9
381	29:16:191801:1612	Земельный участок	Архангельская область, Приморский район, муниципальное образование "Приморское", дер. Рикасиха	33 +/-2	Земли населённых пунктов	Для ведения личного подсобного хозяйства	—	9457.8
382	29:16:191801:1613	Земельный участок	Архангельская область, Приморский район, муниципальное образование "Приморское", деревня Рикасиха	220 +/-5	Земли населённых пунктов	Для ведения личного подсобного хозяйства	—	63052
383	29:16:191801:1615	Земельный участок	Архангельская область, Приморский район, муниципальное образование "Приморское", дер. Рикасиха	1200 +/-12	Земли населённых пунктов	для ведения личного подсобного хозяйства	—	343920
384	29:16:191801:1616	Земельный участок	Архангельская область, Приморский район, муниципальное образование "Приморское", дер. Рикасиха	1200 +/-12	Земли населённых пунктов	Для ведения личного подсобного хозяйства	—	343920
385	29:16:191801:1617	Земельный участок	Архангельская область, Приморский район, муниципальное образование «Приморское», дер. Рикасиха	1500 +/-14	Земли населённых пунктов	для ведения личного подсобного хозяйства	—	429900

Заместитель начальника отдела
полное наименование должности

М.П.

подпись

/ Е.Г. Козлов /
инициалы, фамилия

КАДАСТРОВЫЙ ПЛАН ТЕРРИТОРИИ

Лист № 78	раздела 1	Всего листов раздела 1: 145	Всего разделов: 8	Всего листов: 449
« 12 » февраля 2018 г. № 29/ИСХ/18-59827				
Номер кадастрового квартала: 29:16:191801				

Номер п/п	Кадастровый номер объекта недвижимости	Вид объекта недвижимости	Адрес	Площадь или основная характеристика	Категория земель	Виды разрешенного использования	Назначение (проектируемое назначение)	Кадастровая стоимость (руб)
1	2	3	4	5	6	7	8	9
386	29:16:191801:1618	Земельный участок	Архангельская область, Приморский район, муниципальное образование "Приморское", деревня Рикасиха	275 +/-6	Земли населённых пунктов	Для ведения личного подсобного хозяйства	—	78815
387	29:16:191801:1620	Земельный участок	Архангельская область, Приморский район, муниципальное образование "Приморское", дер. Рикасиха	879 +/-10	Земли населённых пунктов	Для ведения личного подсобного хозяйства	—	251921.4
388	29:16:191801:1621	Земельный участок	Архангельская область, Приморский район, муниципальное образование "Приморское", дер. Рикасиха	179 +/-5	Земли населённых пунктов	Для ведения личного подсобного хозяйства	—	51301.4
389	29:16:191801:1622	Земельный участок	Архангельская область, Приморский район, муниципальное образование "Приморское", дер. Рикасиха	1500 +/-14	Земли населённых пунктов	Для ведения личного подсобного хозяйства	—	429900
390	29:16:191801:1623	Земельный участок	Архангельская область, Приморский район, муниципальное образование "Приморское", деревня Рикасиха	1000 +/-11	Земли населённых пунктов	Для ведения личного подсобного хозяйства	—	286600

Заместитель начальника отдела
полное наименование должности

М.П.

подпись

/ Е.Г. Козлов /
инициалы, фамилия

КАДАСТРОВЫЙ ПЛАН ТЕРРИТОРИИ

Лист № 79	раздела 1	Всего листов раздела 1: 145	Всего разделов: 8	Всего листов: 449
« 12 » февраля 2018 г. № 29/ИСХ/18-59827				
Номер кадастрового квартала: 29:16:191801				

Номер п/п	Кадастровый номер объекта недвижимости	Вид объекта недвижимости	Адрес	Площадь или основная характеристика	Категория земель	Виды разрешенного использования	Назначение (проектируемое назначение)	Кадастровая стоимость (руб)
1	2	3	4	5	6	7	8	9
391	29:16:191801:1624	Земельный участок	Архангельская область, Приморский район, муниципальное образование "Приморское", дер. Рикасиха	200 +/-5	Земли населённых пунктов	Для ведения личного подсобного хозяйства	—	57320
392	29:16:191801:1625	Земельный участок	Архангельская область, Приморский район, муниципальное образование "Приморское", дер. Рикасиха	757 +/-10	Земли населённых пунктов	Для ведения личного подсобного хозяйства	—	216956.2
393	29:16:191801:1626	Земельный участок	Архангельская область, Приморский район, муниципальное образование "Приморское", дер. Рикасиха	648 +/-9	Земли населённых пунктов	Для ведения личного подсобного хозяйства	—	185716.8
394	29:16:191801:1627	Земельный участок	Архангельская область, Приморский район, муниципальное образование "Приморское", дер. Рикасиха	275 +/-6	Земли населённых пунктов	Для ведения личного подсобного хозяйства	—	78815
395	29:16:191801:1628	Земельный участок	Архангельская область, Приморский район, муниципальное образование "Приморское", дер. Рикасиха	160 +/-4	Земли населённых пунктов	Для ведения личного подсобного хозяйства	—	45856

Заместитель начальника отдела
полное наименование должности

М.П.

подпись

/ Е.Г. Козлов /
инициалы, фамилия

КАДАСТРОВЫЙ ПЛАН ТЕРРИТОРИИ

Лист № 80	раздела 1	Всего листов раздела 1: 145	Всего разделов: 8	Всего листов: 449
« 12 » февраля 2018 г. № 29/ИСХ/18-59827				
Номер кадастрового квартала: 29:16:191801				

Номер п/п	Кадастровый номер объекта недвижимости	Вид объекта недвижимости	Адрес	Площадь или основная характеристика	Категория земель	Виды разрешенного использования	Назначение (проектируемое назначение)	Кадастровая стоимость (руб)
1	2	3	4	5	6	7	8	9
396	29:16:191801:1629	Земельный участок	Архангельская область, Приморский район, муниципальное образование "Приморское", деревня Рикасиха	1058 +/-11	Земли населённых пунктов	Земельные участки общего пользования, размещение сквера	—	317.4
397	29:16:191801:1630	Земельный участок	Архангельская область, Приморский район, муниципальное образование "Приморское", дер. Рикасиха	960 +/-11	Земли населённых пунктов	Для ведения личного подсобного хозяйства	—	275136
398	29:16:191801:1631	Земельный участок	Архангельская область, Приморский район, муниципальное образование "Приморское", дер. Рикасиха	766 +/-10	Земли населённых пунктов	для ведения личного подсобного хозяйства	—	219535.6
399	29:16:191801:1632	Земельный участок	Архангельская область, Приморский район, муниципальное образование "Приморское", дер. Рикасиха	660 +/-9	Земли населённых пунктов	Для ведения личного подсобного хозяйства	—	189156
400	29:16:191801:1634	Земельный участок	Архангельская область, Приморский район, дер. Рикасиха, муниципальное образование "Приморское"	396 +/-7	Земли населённых пунктов	Для ведения личного подсобного хозяйства	—	113493.6

Заместитель начальника отдела
полное наименование должности

М.П.

подпись

/ Е.Г. Козлов /
инициалы, фамилия

КАДАСТРОВЫЙ ПЛАН ТЕРРИТОРИИ

Лист № 81	раздела 1	Всего листов раздела 1: 145	Всего разделов: 8	Всего листов: 449
« 12 » февраля 2018 г. № 29/ИСХ/18-59827				
Номер кадастрового квартала: 29:16:191801				

Номер п/п	Кадастровый номер объекта недвижимости	Вид объекта недвижимости	Адрес	Площадь или основная характеристика	Категория земель	Виды разрешенного использования	Назначение (проектируемое назначение)	Кадастровая стоимость (руб)
1	2	3	4	5	6	7	8	9
401	29:16:191801:1636	Земельный участок	Архангельская область, Приморский район, муниципальное образование "Приморское", дер. Рикасиха	160 +/-4	Земли населённых пунктов	для ведения личного подсобного хозяйства	—	45856
402	29:16:191801:1637	Земельный участок	Архангельская область, Приморский район, муниципальное образование "Приморское", дер. Рикасиха	400 +/-7	Земли населённых пунктов	Бытовое обслуживание	—	506036
403	29:16:191801:1638	Земельный участок	Архангельская область, Приморский район, муниципальное образование "Приморское", дер. Рикасиха	129 +/-4	Земли населённых пунктов	для огородничества	—	4085.43
404	29:16:191801:1639	Земельный участок	Архангельская область, Приморский район, муниципальное образование "Приморское", д. Рикасиха	417 +/-7	Земли населённых пунктов	для ведения личного подсобного хозяйства	—	119512.2
405	29:16:191801:1640	Земельный участок	Архангельская область, Приморский район, муниципальное образование "Приморское", д. Рикасиха	670 +/-9	Земли населённых пунктов	для ведения личного подсобного хозяйства	—	192022

Заместитель начальника отдела
полное наименование должности

М.П.

подпись

/ Е.Г. Козлов /
инициалы, фамилия

Филиал федерального государственного бюджетного учреждения «Федеральная кадастровая палата Федеральной службы государственной регистрации, кадастра и картографии» по Архангельской области и Ненецкому автономному округу
(полное наименование органа регистрации прав)

Раздел 1

КАДАСТРОВЫЙ ПЛАН ТЕРРИТОРИИ

Лист № 82	раздела 1	Всего листов раздела 1: 145	Всего разделов: 8	Всего листов: 449
« 12 » февраля 2018 г. № 29/ИСХ/18-59827				
Номер кадастрового квартала: 29:16:191801				

Номер п/п	Кадастровый номер объекта недвижимости	Вид объекта недвижимости	Адрес	Площадь или основная характеристика	Категория земель	Виды разрешенного использования	Назначение (проектируемое назначение)	Кадастровая стоимость (руб)
1	2	3	4	5	6	7	8	9
406	29:16:191801:1641	Земельный участок	Архангельская область, Приморский район, муниципальное образование "Приморское", д. Рикасиха	33 +/-2	Земли населённых пунктов	для ведения личного подсобного хозяйства	—	9457.8
407	29:16:191801:1642	Земельный участок	Архангельская область, Приморский район, муниципальное образование "Приморское", д. Рикасиха	178 +/-5	Земли населённых пунктов	для ведения личного подсобного хозяйства	—	51014.8
408	29:16:191801:1646	Земельный участок	Архангельская область, Приморский район, муниципальное образование "Приморское", д. Рикасиха	826 +/-10	Земли населённых пунктов	для ведения личного подсобного хозяйства	—	236731.6
409	29:16:191801:1647	Земельный участок	Архангельская область, Приморский район, муниципальное образование "Приморское", дер. Рикасиха	110 +/-4	Земли населённых пунктов	для ведения личного подсобного хозяйства	—	31526
410	29:16:191801:1648	Земельный участок	Архангельская область, Приморский район, муниципальное образование "Приморское", деревня Рикасиха	251 +/-5	Земли населённых пунктов	Для огородничества	—	7949.17

Заместитель начальника отдела
полное наименование должности

М.П.

подпись

/ Е.Г. Козлов /
инициалы, фамилия

КАДАСТРОВЫЙ ПЛАН ТЕРРИТОРИИ

Лист № 83	раздела 1	Всего листов раздела 1: 145	Всего разделов: 8	Всего листов: 449
« 12 » февраля 2018 г. № 29/ИСХ/18-59827				
Номер кадастрового квартала: 29:16:191801				

Номер п/п	Кадастровый номер объекта недвижимости	Вид объекта недвижимости	Адрес	Площадь или основная характеристика	Категория земель	Виды разрешенного использования	Назначение (проектируемое назначение)	Кадастровая стоимость (руб)
1	2	3	4	5	6	7	8	9
411	29:16:191801:1651	Земельный участок	Архангельская область, Приморский муниципальный район, муниципальное образование "Приморское", дер. Рикасиха	879 +/-10	Земли населённых пунктов	Для огородничества	—	27837.93
412	29:16:191801:1652	Земельный участок	Архангельская область, Приморский район, муниципальное образование "Приморское", деревня Рикасиха	1200 +/-12	Земли населённых пунктов	Для огородничества	—	38004
413	29:16:191801:1656	Земельный участок	Архангельская область, Приморский район, муниципальное образование "Приморское", дер. Рикасиха	2000 +/-16	Земли населённых пунктов	Для ведения личного подсобного хозяйства	—	573200
414	29:16:191801:58	Земельный участок	Архангельская область, Приморский район, МО "Приморское", деревня Рикасиха, улица Зеленая, уч. 4	1780 +/-14	Земли населённых пунктов	Для индивидуального жилищного строительства	—	510148
415	29:16:000000:4643 (Граница участка многоконтурная. Количество контуров - 5)	Земельный участок	Архангельская обл., р-н Приморский, муниципальные образования "Приморское", "Заостровское", "Лисестровское"	273 +/-6	Земли населённых пунктов	Для эксплуатации ВЛ 220 кВ Северодвинская ТЭЦ № 2 - РП Первомайский	—	2.73

Заместитель начальника отдела
полное наименование должности

М.П.

подпись

/ Е.Г. Козлов /
инициалы, фамилия

КАДАСТРОВЫЙ ПЛАН ТЕРРИТОРИИ

Лист № 84	раздела 1	Всего листов раздела 1: 145	Всего разделов: 8	Всего листов: 449
« 12 » февраля 2018 г. № 29/ИСХ/18-59827				
Номер кадастрового квартала: 29:16:191801				

Номер п/п	Кадастровый номер объекта недвижимости	Вид объекта недвижимости	Адрес	Площадь или основная характеристика	Категория земель	Виды разрешенного использования	Назначение (проектируемое назначение)	Кадастровая стоимость (руб)
1	2	3	4	5	6	7	8	9
416	29:16:191801:231	сооружение	Архангельская обл., Приморский р-н, МО «Приморское», промузел «Рикасиха», стр. №38	высота: 30 м, площадь застройки: 12.8 кв.м	_____	_____	Хозяйственное	280300.58
417	29:16:191801:232	сооружение	Архангельская обл., Приморский р-н, дер. Рикасиха	протяженность: 104 м	_____	_____	Наружная канализация	4989.31
418	29:16:191801:233	здание	Архангельская обл., Приморский р-н, д. Рикасиха	756.1	_____	_____	Нежилое здание	4554831.94
419	29:16:191801:234	здание	Архангельская область, Приморский р-н, д Рикасиха	446.2	_____	_____	Нежилое здание	3069449.82
420	29:16:191801:235	сооружение	Архангельская область, р-н Приморский, МО "Приморское", дер. Рикасиха	протяженность: 4816 м	_____	_____	промышленное	79.8

 Заместитель начальника отдела
 полное наименование должности

М.П.

 подпись

 / Е.Г. Козлов /
 инициалы, фамилия

Филиал федерального государственного бюджетного учреждения «Федеральная кадастровая палата Федеральной службы государственной регистрации, кадастра и картографии» по Архангельской области и Ненецкому автономному округу
(полное наименование органа регистрации прав)

Раздел 1

КАДАСТРОВЫЙ ПЛАН ТЕРРИТОРИИ

Лист № 85 раздела 1 Всего листов раздела 1: 145 Всего разделов: 8 Всего листов: 449

« 12 » февраля 2018 г. № 29/ИСХ/18-59827

Номер кадастрового квартала: 29:16:191801

Номер п/п	Кадастровый номер объекта недвижимости	Вид объекта недвижимости	Адрес	Площадь или основная характеристика	Категория земель	Виды разрешенного использования	Назначение (проектируемое назначение)	Кадастровая стоимость (руб)
1	2	3	4	5	6	7	8	9
421	29:16:191801:237	здание	Архангельская область, Приморский район, д.Рикасиха	622.6	_____	_____	Нежилое здание	2741436.93
422	29:16:191801:238	здание	Архангельская область, Приморский район, д.Рикасиха	1208.1	_____	_____	Нежилое здание	4471963.37
423	29:16:191801:240	здание	Архангельская область, Приморский р-н, д.Рикасиха	913.1	_____	_____	Нежилое здание	14413942.95
424	29:16:191801:242	здание	Архангельская обл., Приморский р-н, д. Рикасиха	8.1	_____	_____	Жилый дом	70323.63
425	29:16:191801:243	здание	Архангельская область, Приморский муниципальный район, МО «Приморское», промузел Рикасиха, строение 26	486.5	_____	_____	Нежилое здание	648120.17

Заместитель начальника отдела
полное наименование должности

М.П.

подпись

/ Е.Г. Козлов /
инициалы, фамилия

КАДАСТРОВЫЙ ПЛАН ТЕРРИТОРИИ

Лист № 86	раздела 1	Всего листов раздела 1: 145	Всего разделов: 8	Всего листов: 449
« 12 » февраля 2018 г. № 29/ИСХ/18-59827				
Номер кадастрового квартала: 29:16:191801				

Номер п/п	Кадастровый номер объекта недвижимости	Вид объекта недвижимости	Адрес	Площадь или основная характеристика	Категория земель	Виды разрешенного использования	Назначение (проектируемое назначение)	Кадастровая стоимость (руб)
1	2	3	4	5	6	7	8	9
426	29:16:191801:244	сооружение	Архангельская обл., Приморский р-н, д.Рикасиха	протяженность: 810 м	_____	_____	Хозяйственное	20974.1
427	29:16:191801:245	здание	Архангельская область, Приморский район, деревня Рикасиха	38.7	_____	_____	Нежилое здание	209751.48
428	29:16:191801:246	здание	Архангельская обл., Приморский р-н, д.Рикасиха	91.2	_____	_____	Нежилое здание	494397.02
429	29:16:191801:247	здание	Архангельская область, Приморский район, деревня Рикасиха	1496.4	_____	_____	Нежилое здание	5847695.2
430	29:16:191801:248	здание	Архангельская область, р-н Приморский, д Рикасиха	2577.6	_____	_____	Нежилое здание	30500998.56

Заместитель начальника отдела
полное наименование должности

М.П.

подпись

/ Е.Г. Козлов /
инициалы, фамилия

Филиал федерального государственного бюджетного учреждения «Федеральная кадастровая палата Федеральной службы государственной регистрации, кадастра и картографии» по Архангельской области и Ненецкому автономному округу
(полное наименование органа регистрации прав)

Раздел 1

КАДАСТРОВЫЙ ПЛАН ТЕРРИТОРИИ

Лист № 87	раздела 1	Всего листов раздела 1: 145	Всего разделов: 8	Всего листов: 449
« 12 » февраля 2018 г. № 29/ИСХ/18-59827				
Номер кадастрового квартала: 29:16:191801				

Номер п/п	Кадастровый номер объекта недвижимости	Вид объекта недвижимости	Адрес	Площадь или основная характеристика	Категория земель	Виды разрешенного использования	Назначение (проектируемое назначение)	Кадастровая стоимость (руб)
1	2	3	4	5	6	7	8	9
431	29:16:191801:249	здание	Архангельская обл., г. Архангельск, Приморский р-н, Приморский с/совет, дер. Рикасиха	98.5	_____	_____	Нежилое здание	347782.56
432	29:16:191801:250	здание	Архангельская область, Приморский район, деревня Рикасиха	3578.1	_____	_____	Нежилое здание	11702486.32
433	29:16:191801:251	здание	обл.Архангельская, р-н Приморский, д.Рикасиха	4209.7	_____	_____	Нежилое здание	17464904.66
434	29:16:191801:252	здание	Архангельская область, г. Северодвинск, ж/д ст. Рикасиха	169.4	_____	_____	Жилой дом	1628442.2
435	29:16:191801:253	здание	Архангельская обл., Приморский р-н, МО "Приморское", д. Рикасиха, д. 12, корпус 1	85.8	_____	_____	Жилой дом	1179398.22

 Заместитель начальника отдела
 полное наименование должности

М.П.

 подпись

 / Е.Г. Козлов /
 инициалы, фамилия

КАДАСТРОВЫЙ ПЛАН ТЕРРИТОРИИ

Лист № 88	раздела 1	Всего листов раздела 1: 145	Всего разделов: 8	Всего листов: 449
« 12 » февраля 2018 г. № 29/ИСХ/18-59827				
Номер кадастрового квартала: 29:16:191801				

Номер п/п	Кадастровый номер объекта недвижимости	Вид объекта недвижимости	Адрес	Площадь или основная характеристика	Категория земель	Виды разрешенного использования	Назначение (проектируемое назначение)	Кадастровая стоимость (руб)
1	2	3	4	5	6	7	8	9
436	29:16:191801:254	здание	Архангельская обл., Приморский р-н, МО "Приморское", дер. Рикасиха, дом 15	5068.0	—	—	Многоквартирный дом	54391296.4
437	29:16:191801:255	здание	Архангельская обл., Приморский район, Приморский с/совет, дер. Рикасиха, д. 33	56.8	—	—	Жилой дом	937540.8
438	29:16:191801:256	здание	Архангельская обл., Приморский р-н, МО "Приморское", дер. Рикасиха, д. 4	54.7	—	—	Жилой дом	916778.56
439	29:16:191801:257	здание	Архангельская область, Приморский р-н, д Рикасиха, д 40	28.7	—	—	Жилой дом	601061.8
440	29:16:191801:258	здание	Архангельская обл., Приморский р-н, д. Рикасиха, д. 46	156.2	—	—	Жилой дом	1571926.51

Заместитель начальника отдела
полное наименование должности

М.П.

подпись

/ Е.Г. Козлов /
инициалы, фамилия

Филиал федерального государственного бюджетного учреждения «Федеральная кадастровая палата Федеральной службы государственной регистрации, кадастра и картографии» по Архангельской области и Ненецкому автономному округу
(полное наименование органа регистрации прав)

Раздел 1

КАДАСТРОВЫЙ ПЛАН ТЕРРИТОРИИ

Лист № 89	раздела 1	Всего листов раздела 1: 145	Всего разделов: 8	Всего листов: 449
« 12 » февраля 2018 г. № 29/ИСХ/18-59827				
Номер кадастрового квартала: 29:16:191801				

Номер п/п	Кадастровый номер объекта недвижимости	Вид объекта недвижимости	Адрес	Площадь или основная характеристика	Категория земель	Виды разрешенного использования	Назначение (проектируемое назначение)	Кадастровая стоимость (руб)
1	2	3	4	5	6	7	8	9
441	29:16:191801:259	здание	Архангельская область, Приморский р-н, д Рикасиха, д 61А	88.3	_____	_____	Нежилое здание	1044862.73
442	29:16:191801:260	здание	Архангельская обл., Приморский р-н, МО "Приморское", дер. Рикасиха, ул. Береговая, д. 7	100.2	_____	_____	Жилой дом	1276685.27
443	29:16:191801:261	здание	Архангельская область, Приморский р-н, д Рикасиха, д 9	33.7	_____	_____	Жилой дом	672276.58
444	29:16:191801:262	здание	Архангельская область, Приморский р-н, д Рикасиха, ул Двинская, д 2	40.5	_____	_____	Жилой дом	432608.45
445	29:16:191801:263	здание	Архангельская область, Приморский р-н, д Рикасиха, ул Зеленая, д 6	52.1	_____	_____	Жилой дом	890293.66

 Заместитель начальника отдела
 полное наименование должности

М.П.

 подпись

 / Е.Г. Козлов /
 инициалы, фамилия

КАДАСТРОВЫЙ ПЛАН ТЕРРИТОРИИ

Лист № 90	раздела 1	Всего листов раздела 1: 145	Всего разделов: 8	Всего листов: 449
« 12 » февраля 2018 г. № 29/ИСХ/18-59827				
Номер кадастрового квартала: 29:16:191801				

Номер п/п	Кадастровый номер объекта недвижимости	Вид объекта недвижимости	Адрес	Площадь или основная характеристика	Категория земель	Виды разрешенного использования	Назначение (проектируемое назначение)	Кадастровая стоимость (руб)
1	2	3	4	5	6	7	8	9
446	29:16:191801:264	здание	Архангельская область, Приморский р-н, д Рикасиха, ул Новая, д 6	128.6	_____	_____	Жилой дом	2100047
447	29:16:191801:265	здание	Архангельская область, Приморский р-н, д Рикасиха, ул Садовая, д 2А	25.1	_____	_____	Жилой дом	545589.66
448	29:16:191801:266	здание	Архангельская область, Приморский р-н, д Рикасиха, ул Садовая, д 4	65.0	_____	_____	Жилой дом	1013753.65
449	29:16:191801:267	здание	Архангельская область, Приморский р-н, д Рикасиха, ул Садовая, д 5	93.8	_____	_____	Нежилое здание	449706.64
450	29:16:191801:268	здание	Архангельская область, Приморский р-н, д Рикасиха, ул Садовая, д 7А	69.8	_____	_____	Жилой дом	1055173.58

 Заместитель начальника отдела
 полное наименование должности

М.П.

 подпись

 / Е.Г. Козлов /
 инициалы, фамилия

Филиал федерального государственного бюджетного учреждения «Федеральная кадастровая палата Федеральной службы государственной регистрации, кадастра и картографии» по Архангельской области и Ненецкому автономному округу
(полное наименование органа регистрации прав)

Раздел 1

КАДАСТРОВЫЙ ПЛАН ТЕРРИТОРИИ

Лист № 91	раздела 1	Всего листов раздела 1: 145	Всего разделов: 8	Всего листов: 449
« 12 » февраля 2018 г. № 29/ИСХ/18-59827				
Номер кадастрового квартала: 29:16:191801				

Номер п/п	Кадастровый номер объекта недвижимости	Вид объекта недвижимости	Адрес	Площадь или основная характеристика	Категория земель	Виды разрешенного использования	Назначение (проектируемое назначение)	Кадастровая стоимость (руб)
1	2	3	4	5	6	7	8	9
451	29:16:191801:269	здание	Архангельская обл., Приморский р-н, дер. Рикасиха	37.5	_____	_____	Нежилое здание	208086.79
452	29:16:191801:270	здание	Архангельская область, Приморский р-н, д Рикасиха	132.5	_____	_____	Нежилое здание	329715.43
453	29:16:191801:271	сооружение	Архангельская обл., Приморский р-н, МО "Приморское", д.Рикасиха	протяженность: 5781 м	_____	_____	промышленное	79.8
454	29:16:191801:272	здание	Архангельская обл., Приморский р-н, дер. Рикасиха	1424.2	_____	_____	Нежилое здание	6232523.95
455	29:16:191801:273	здание	Архангельская область, Приморский р-н, д Рикасиха, корп 76	187.3	_____	_____	Нежилое здание	1242526.14

 Заместитель начальника отдела
 полное наименование должности

М.П.

 подпись

 / Е.Г. Козлов /
 инициалы, фамилия

КАДАСТРОВЫЙ ПЛАН ТЕРРИТОРИИ

Лист № 92	раздела 1	Всего листов раздела 1: 145	Всего разделов: 8	Всего листов: 449
« 12 » февраля 2018 г. № 29/ИСХ/18-59827				
Номер кадастрового квартала: 29:16:191801				

Номер п/п	Кадастровый номер объекта недвижимости	Вид объекта недвижимости	Адрес	Площадь или основная характеристика	Категория земель	Виды разрешенного использования	Назначение (проектируемое назначение)	Кадастровая стоимость (руб)
1	2	3	4	5	6	7	8	9
456	29:16:191801:274	здание	Архангельская обл., Приморский р-н, дер. Рикасиха	2717.7	_____	_____	Нежилое здание	8886699.55
457	29:16:191801:275	здание	Архангельская обл., Приморский р-н, д.Рикасиха	1232.5	_____	_____	Нежилое здание	4684400.69
458	29:16:191801:276	здание	Архангельская область, Приморский р-н, д.Рикасиха, д.60	246.3	_____	_____	Многоквартирный дом	2715235.83
459	29:16:191801:277	здание	обл.Архангельская, р-н Приморский, МО "Приморское", д.Рикасиха	1129.2	_____	_____	Нежилое здание	3380147.99
460	29:16:191801:278	здание	Архангельская обл., Приморский р-н, Приморский с/совет, дер. Рикасиха	1018.6	_____	_____	Нежилое здание	3049077.88

Заместитель начальника отдела
полное наименование должности

М.П.

подпись

/ Е.Г. Козлов /
инициалы, фамилия

КАДАСТРОВЫЙ ПЛАН ТЕРРИТОРИИ

Лист № 93	раздела 1	Всего листов раздела 1: 145	Всего разделов: 8	Всего листов: 449
« 12 » февраля 2018 г. № 29/ИСХ/18-59827				
Номер кадастрового квартала: 29:16:191801				

Номер п/п	Кадастровый номер объекта недвижимости	Вид объекта недвижимости	Адрес	Площадь или основная характеристика	Категория земель	Виды разрешенного использования	Назначение (проектируемое назначение)	Кадастровая стоимость (руб)
1	2	3	4	5	6	7	8	9
461	29:16:191801:279	здание	Архангельская обл., Приморский р-н, пос. Рикасиха	156.5	_____	_____	Нежилое здание	651304.46
462	29:16:191801:280	здание	Архангельская обл., Приморский р-н, д. Рикасиха, цех №5, цех №7	3580.1	_____	_____	Нежилое здание	11176798.98
463	29:16:191801:282	здание	Архангельская область, Приморский район, деревня Рикасиха	3592.5	_____	_____	Нежилое здание	10948474.86
464	29:16:191801:283	здание	Архангельская обл., Приморский р-н, дер. Рикасиха	54.9	_____	_____	Нежилое здание	381978.44
465	29:16:191801:284	здание	обл. Архангельская, р-н Приморский, д. Рикасиха	233.2	_____	_____	Нежилое здание	1214420.06

Заместитель начальника отдела
полное наименование должности

М.П.

подпись

/ Е.Г. Козлов /
инициалы, фамилия

Филиал федерального государственного бюджетного учреждения «Федеральная кадастровая палата Федеральной службы государственной регистрации, кадастра и картографии» по Архангельской области и Ненецкому автономному округу
(полное наименование органа регистрации прав)

Раздел 1

КАДАСТРОВЫЙ ПЛАН ТЕРРИТОРИИ

Лист № 94	раздела 1	Всего листов раздела 1: 145	Всего разделов: 8	Всего листов: 449
« 12 » февраля 2018 г. № 29/ИСХ/18-59827				
Номер кадастрового квартала: 29:16:191801				

Номер п/п	Кадастровый номер объекта недвижимости	Вид объекта недвижимости	Адрес	Площадь или основная характеристика	Категория земель	Виды разрешенного использования	Назначение (проектируемое назначение)	Кадастровая стоимость (руб)
1	2	3	4	5	6	7	8	9
466	29:16:191801:285	здание	Архангельская обл., Приморский район, дер. Рикасиха	13.4	_____	_____	Нежилое здание	88172.46
467	29:16:191801:286	здание	Архангельская область, Приморский р-н, д Рикасиха, д 13	63.2	_____	_____	Жилой дом	675082.81
468	29:16:191801:287	здание	Архангельская обл., Приморский р-н, Приморская с/администрация, д. Рикасиха, д. 2	98.7	_____	_____	Жилой дом	1267086.91
469	29:16:191801:288	здание	Архангельская область, Приморский район, деревня Рикасиха	1510.7	_____	_____	Нежилое здание	5903577.35
470	29:16:191801:289	здание	Архангельская обл., Приморский р-н, д.Рикасиха, д.20	71.3	_____	_____	Жилой дом	1067684.7

 Заместитель начальника отдела
 полное наименование должности

М.П.

 подпись

 / Е.Г. Козлов /
 инициалы, фамилия

Филиал федерального государственного бюджетного учреждения «Федеральная кадастровая палата Федеральной службы государственной регистрации, кадастра и картографии» по Архангельской области и Ненецкому автономному округу
(полное наименование органа регистрации прав)

Раздел 1

КАДАСТРОВЫЙ ПЛАН ТЕРРИТОРИИ

Лист № 95	раздела 1	Всего листов раздела 1: 145	Всего разделов: 8	Всего листов: 449
« 12 » февраля 2018 г. № 29/ИСХ/18-59827				
Номер кадастрового квартала: 29:16:191801				

Номер п/п	Кадастровый номер объекта недвижимости	Вид объекта недвижимости	Адрес	Площадь или основная характеристика	Категория земель	Виды разрешенного использования	Назначение (проектируемое назначение)	Кадастровая стоимость (руб)
1	2	3	4	5	6	7	8	9
471	29:16:191801:290	здание	Архангельская обл., Приморский район, МО "Приморское", дер. Рикасиха, д. 23	51.8	_____	_____	Жилой дом	887179.64
472	29:16:191801:291	здание	Архангельская обл., Приморский р-н, МО "Приморское", д.Рикасиха, д.42	45.4	_____	_____	Жилой дом	817650.82
473	29:16:191801:292	здание	Архангельская область, Приморский муниципальный район, деревня Рикасиха, дом 52	100.0	_____	_____	Нежилое здание	1183310
474	29:16:191801:293	сооружение	Архангельская область, Приморский р-н, д Рикасиха, д 61В	площадь застройки: 697.9 кв.м	_____	_____	для реализации жидкого моторного топлива	196039.85
475	29:16:191801:294	здание	Архангельская область, Приморский р-н, д Рикасиха, ул Новая, д 15	161.6	_____	_____	Жилой дом	1595507.5

 Заместитель начальника отдела
 полное наименование должности

М.П.

 подпись

 / Е.Г. Козлов /
 инициалы, фамилия

Филиал федерального государственного бюджетного учреждения «Федеральная кадастровая палата Федеральной службы государственной регистрации, кадастра и картографии» по Архангельской области и Ненецкому автономному округу
(полное наименование органа регистрации прав)

Раздел 1

КАДАСТРОВЫЙ ПЛАН ТЕРРИТОРИИ

Лист № 96 раздела 1 Всего листов раздела 1: 145 Всего разделов: 8 Всего листов: 449

« 12 » февраля 2018 г. № 29/ИСХ/18-59827

Номер кадастрового квартала: 29:16:191801

Номер п/п	Кадастровый номер объекта недвижимости	Вид объекта недвижимости	Адрес	Площадь или основная характеристика	Категория земель	Виды разрешенного использования	Назначение (проектируемое назначение)	Кадастровая стоимость (руб)
1	2	3	4	5	6	7	8	9
476	29:16:191801:295	здание	Архангельская область, Приморский р-н, д Рикасиха, ул Новая, д 7	137.7	_____	_____	Жилой дом	1485659.07
477	29:16:191801:296	сооружение	Архангельская обл., Приморский р-н, дер. Рикасиха	протяженность: 2780 м	_____	_____	Линия электропередач 10 кВт	79.8
478	29:16:191801:297	сооружение	Архангельская область, Приморский район, Приморская сельская администрация, дер. Рикасиха	площадь: 3705.3 кв.м	_____	_____	Подъездная автодорога (фермвей)	560.47
479	29:16:191801:298	здание	Архангельская обл., Приморский р-н, пос. Рикасиха, Военный городок №51	36.1	_____	_____	Нежилое здание	68491.38
480	29:16:191801:299	здание	Архангельская обл., Приморский р-н, дер. Рикасиха	1544.8	_____	_____	Нежилое здание	6599329.33

 Заместитель начальника отдела
 полное наименование должности

М.П.

 подпись

 / Е.Г. Козлов /
 инициалы, фамилия

КАДАСТРОВЫЙ ПЛАН ТЕРРИТОРИИ

Лист № 97	раздела 1	Всего листов раздела 1: 145	Всего разделов: 8	Всего листов: 449
« 12 » февраля 2018 г. № 29/ИСХ/18-59827				
Номер кадастрового квартала: 29:16:191801				

Номер п/п	Кадастровый номер объекта недвижимости	Вид объекта недвижимости	Адрес	Площадь или основная характеристика	Категория земель	Виды разрешенного использования	Назначение (проектируемое назначение)	Кадастровая стоимость (руб)
1	2	3	4	5	6	7	8	9
481	29:16:191801:300	здание	Архангельская обл., Приморский р-н, д. Рикасиха	27.3	_____	_____	Нежилое здание	147964.23
482	29:16:191801:301	здание	Архангельская обл., Приморский р-н, д.Рикасиха	3574.3	_____	_____	Нежилое здание	10893008.68
483	29:16:191801:304	здание	обл.Архангельская, р-н Приморский, д.Рикасиха	3949.8	_____	_____	Нежилое здание	16386649.98
484	29:16:191801:305	здание	Архангельская обл., Приморский район, дер. Рикасиха	501.9	_____	_____	Нежилое здание	2184181.24
485	29:16:191801:307	здание	Архангельская обл., Приморский р-н, МО "Приморское", д.Рикасиха, д.12а	167.7	_____	_____	Нежилое здание	782756.6

Заместитель начальника отдела
полное наименование должности

М.П.

подпись

/ Е.Г. Козлов /
инициалы, фамилия

КАДАСТРОВЫЙ ПЛАН ТЕРРИТОРИИ

Лист № 98	раздела 1	Всего листов раздела 1: 145	Всего разделов: 8	Всего листов: 449
« 12 » февраля 2018 г. № 29/ИСХ/18-59827				
Номер кадастрового квартала: 29:16:191801				

Номер п/п	Кадастровый номер объекта недвижимости	Вид объекта недвижимости	Адрес	Площадь или основная характеристика	Категория земель	Виды разрешенного использования	Назначение (проектируемое назначение)	Кадастровая стоимость (руб)
1	2	3	4	5	6	7	8	9
486	29:16:191801:308	здание	Архангельская область, Приморский р-н, д Рикасиха, д 14, корп 1	67.6	_____	_____	Жилой дом	1036458.75
487	29:16:191801:309	здание	Архангельская обл., Приморский р-н, МО "Приморское", д. Рикасиха, д. 16	8061.7	_____	_____	Многоквартирный дом	88872986.97
488	29:16:191801:310	здание	Архангельская обл., Приморский р-н, д.Рикасиха, д. 18	75.6	_____	_____	Жилой дом	1102488.41
489	29:16:191801:311	здание	Архангельская область, Приморский р-н, д. Рикасиха, д. 35А	26.1	_____	_____	Жилой дом	561383.6
490	29:16:191801:312	здание	Архангельская область, Приморский муниципальный район, МО "Приморское" д.Рикасиха дом №37	60.2	_____	_____	Жилой дом	970038.72

 Заместитель начальника отдела
 полное наименование должности

М.П.

 подпись

 / Е.Г. Козлов /
 инициалы, фамилия

КАДАСТРОВЫЙ ПЛАН ТЕРРИТОРИИ

Лист № 99	раздела 1	Всего листов раздела 1: 145	Всего разделов: 8	Всего листов: 449
« 12 » февраля 2018 г. № 29/ИСХ/18-59827				
Номер кадастрового квартала: 29:16:191801				

Номер п/п	Кадастровый номер объекта недвижимости	Вид объекта недвижимости	Адрес	Площадь или основная характеристика	Категория земель	Виды разрешенного использования	Назначение (проектируемое назначение)	Кадастровая стоимость (руб)
1	2	3	4	5	6	7	8	9
491	29:16:191801:313	здание	Архангельская область, Приморский район, деревня Рикасиха, улица Садовая, дом № 1	74.4	—	—	Жилой дом	1092929.3
492	29:16:191801:314	здание	Архангельская область, Приморский р-н, д Рикасиха, д 65	899.2	—	—	Нежилое здание	10345541.43
493	29:16:191801:315	здание	Архангельская область, Приморский р-н, д Рикасиха, д 8	60.3	—	—	Жилой дом	644105.91
494	29:16:191801:316	здание	Архангельская область, Приморский р-н, д Рикасиха, ул Садовая, д 2	60.6	—	—	Жилой дом	973775.34
495	29:16:191801:317	здание	обл.Архангельская, р-н Приморский, МО "Приморское", д.Рикасиха, ул.Садовая, д.8	238.2	—	—	Жилой дом	3480028.16

 Заместитель начальника отдела
 полное наименование должности

М.П.

 подпись

 / Е.Г. Козлов /
 инициалы, фамилия

КАДАСТРОВЫЙ ПЛАН ТЕРРИТОРИИ

Лист № 100	раздела 1	Всего листов раздела 1: 145	Всего разделов: 8	Всего листов: 449
« 12 » февраля 2018 г. № 29/ИСХ/18-59827				
Номер кадастрового квартала: 29:16:191801				

Номер п/п	Кадастровый номер объекта недвижимости	Вид объекта недвижимости	Адрес	Площадь или основная характеристика	Категория земель	Виды разрешенного использования	Назначение (проектируемое назначение)	Кадастровая стоимость (руб)
1	2	3	4	5	6	7	8	9
496	29:16:191801:318	здание	Архангельская обл., Приморский р-н, пос. Рикасиха, военный городок № 51	54.0	_____	_____	Нежилое здание	362361.37
497	29:16:191801:320	здание	Архангельская область, Приморский район, промузел «Рикасиха», строение № 67	242.1	_____	_____	Нежилое здание	1992804.76
498	29:16:191801:321	здание	Архангельская обл., Приморский р-н, МО «Приморское», промузел «Рикасиха», стр. №65	218.4	_____	_____	Нежилое здание	1602128.19
499	29:16:191801:322	сооружение	Архангельская область, р-н Приморский, д. Рикасиха	объем: 129 куб.м	_____	_____	Пожарный резервуар	_____
500	29:16:191801:323	здание	Архангельская обл., Приморский р-н, д.Рикасиха	246.3	_____	_____	Жилой дом	1899416.34

 Заместитель начальника отдела
 полное наименование должности

М.П.

 подпись

 / Е.Г. Козлов /
 инициалы, фамилия

Филиал федерального государственного бюджетного учреждения «Федеральная кадастровая палата Федеральной службы государственной регистрации, кадастра и картографии» по Архангельской области и Ненецкому автономному округу
(полное наименование органа регистрации прав)

Раздел 1

КАДАСТРОВЫЙ ПЛАН ТЕРРИТОРИИ

Лист № 101	раздела 1	Всего листов раздела 1: 145	Всего разделов: 8	Всего листов: 449
« 12 » февраля 2018 г. № 29/ИСХ/18-59827				
Номер кадастрового квартала: 29:16:191801				

Номер п/п	Кадастровый номер объекта недвижимости	Вид объекта недвижимости	Адрес	Площадь или основная характеристика	Категория земель	Виды разрешенного использования	Назначение (проектируемое назначение)	Кадастровая стоимость (руб)
1	2	3	4	5	6	7	8	9
501	29:16:191801:324	здание	Архангельская область, Приморский район, деревня Рикасиха	3577.6	_____	_____	Нежилое здание	11700851.03
502	29:16:191801:325	сооружение	Архангельская область, р-н Приморский, д Рикасиха	протяженность: 4989 м	_____	_____	Водопровод	5141.06
503	29:16:191801:327	здание	Архангельская обл., Приморский р-н, дер. Рикасиха	1273.0	_____	_____	Нежилое здание	4618406.19
504	29:16:191801:328	здание	обл. Архангельская, р-н Приморский, МО "Приморское", д. Рикасиха	26.1	_____	_____	Нежилое здание	308843.91
505	29:16:191801:329	здание	Архангельская область, Приморский район, деревня Рикасиха	1749.2	_____	_____	Нежилое здание	5521052.44

 Заместитель начальника отдела
 полное наименование должности

М.П.

 подпись

 / Е.Г. Козлов /
 инициалы, фамилия

Филиал федерального государственного бюджетного учреждения «Федеральная кадастровая палата Федеральной службы государственной регистрации, кадастра и картографии» по Архангельской области и Ненецкому автономному округу
(полное наименование органа регистрации прав)

Раздел 1

КАДАСТРОВЫЙ ПЛАН ТЕРРИТОРИИ

Лист № 102	раздела 1	Всего листов раздела 1: 145	Всего разделов: 8	Всего листов: 449
« 12 » февраля 2018 г. № 29/ИСХ/18-59827				
Номер кадастрового квартала: 29:16:191801				

Номер п/п	Кадастровый номер объекта недвижимости	Вид объекта недвижимости	Адрес	Площадь или основная характеристика	Категория земель	Виды разрешенного использования	Назначение (проектируемое назначение)	Кадастровая стоимость (руб)
1	2	3	4	5	6	7	8	9
506	29:16:191801:330	здание	Архангельская область, Приморский район, деревня Рикасиха	2736.3	_____	_____	Нежилое здание	8947520.32
507	29:16:191801:331	здание	обл.Архангельская, р-н Приморский, д.Рикасиха	480.9	_____	_____	Нежилое здание	7925106.97
508	29:16:191801:332	здание	обл.Архангельская, р-н Приморский, МО "Приморское", д.Рикасиха	1677.0	_____	_____	Нежилое здание	5419200.29
509	29:16:191801:333	сооружение	Архангельская область, Приморский район, дер. Рикасиха	площадь застройки: 12458 кв.м	_____	_____	Пометохранилище №1	17464904.66
510	29:16:191801:334	здание	Архангельская область, р-н Приморский, д. Рикасиха	827.9	_____	_____	Нежилое здание	3561349.65

Заместитель начальника отдела
полное наименование должности

М.П.

подпись

/ Е.Г. Козлов /
инициалы, фамилия

Филиал федерального государственного бюджетного учреждения «Федеральная кадастровая палата Федеральной службы государственной регистрации, кадастра и картографии» по Архангельской области и Ненецкому автономному округу
(полное наименование органа регистрации прав)

Раздел 1

КАДАСТРОВЫЙ ПЛАН ТЕРРИТОРИИ

Лист № 103	раздела 1	Всего листов раздела 1: 145	Всего разделов: 8	Всего листов: 449
« 12 » февраля 2018 г. № 29/ИСХ/18-59827				
Номер кадастрового квартала: 29:16:191801				

Номер п/п	Кадастровый номер объекта недвижимости	Вид объекта недвижимости	Адрес	Площадь или основная характеристика	Категория земель	Виды разрешенного использования	Назначение (проектируемое назначение)	Кадастровая стоимость (руб)
1	2	3	4	5	6	7	8	9
511	29:16:191801:335	здание	Архангельская область, Приморский район, Деревня Рикасиха Цех №20	1253.3	_____	_____	Нежилое здание	4763455.89
512	29:16:191801:336	здание	Архангельская область, Приморский район, деревня Рикасиха Цех №27	1749.2	_____	_____	Нежилое здание	5521059.71
513	29:16:191801:337	здание	Архангельская обл., Приморский р-н, МО "Приморское", дер. Рикасиха, д. 30	45.2	_____	_____	Жилой дом	815376.36
514	29:16:191801:339	здание	Архангельская область, Приморский р-н, д Рикасиха, ул Лесная, д 9	40.9	_____	_____	Жилой дом	764832.45
515	29:16:191801:341	здание	Архангельская обл., Приморский муниципальный район, МО "Приморское", д. Рикасиха, ул. Садовая, д. 9	29.2	_____	_____	Жилой дом	367470.03

Заместитель начальника отдела
 полное наименование должности

М.П.

подпись

/ Е.Г. Козлов /
 инициалы, фамилия

Филиал федерального государственного бюджетного учреждения «Федеральная кадастровая палата Федеральной службы государственной регистрации, кадастра и картографии» по Архангельской области и Ненецкому автономному округу
(полное наименование органа регистрации прав)

Раздел 1

КАДАСТРОВЫЙ ПЛАН ТЕРРИТОРИИ

Лист № 104	раздела 1	Всего листов раздела 1: 145	Всего разделов: 8	Всего листов: 449
« 12 » февраля 2018 г. № 29/ИСХ/18-59827				
Номер кадастрового квартала: 29:16:191801				

Номер п/п	Кадастровый номер объекта недвижимости	Вид объекта недвижимости	Адрес	Площадь или основная характеристика	Категория земель	Виды разрешенного использования	Назначение (проектируемое назначение)	Кадастровая стоимость (руб)
1	2	3	4	5	6	7	8	9
516	29:16:191801:342	сооружение	Архангельская область, Приморский район, деревня Рикасиха	протяженность: 7790 м	_____	_____	иное (Низковольтная линия)	79.8
517	29:16:191801:343	сооружение	Архангельская область, Приморский район, дер. Рикасиха	объем: 129 куб.м	_____	_____	Пожарный резервуар	1715.01
518	29:16:191801:344	здание	обл.Архангельская, р-н Приморский, МО "Приморское", д.Рикасиха	486.4	_____	_____	Нежилое здание	3038983.12
519	29:16:191801:345	здание	Архангельская обл., Приморский р-н, дер. Рикасиха	594.9	_____	_____	Нежилое здание	3197156.51
520	29:16:191801:346	здание	обл.Архангельская, р-н Приморский, МО "Приморское", д.Рикасиха	1620.9	_____	_____	Нежилое здание	6924425.76

 Заместитель начальника отдела
 полное наименование должности

М.П.

 подпись

 / Е.Г. Козлов /
 инициалы, фамилия

Филиал федерального государственного бюджетного учреждения «Федеральная кадастровая палата Федеральной службы государственной регистрации, кадастра и картографии» по Архангельской области и Ненецкому автономному округу
(полное наименование органа регистрации прав)

Раздел 1

КАДАСТРОВЫЙ ПЛАН ТЕРРИТОРИИ

Лист № 105	раздела 1	Всего листов раздела 1: 145	Всего разделов: 8	Всего листов: 449
« 12 » февраля 2018 г. № 29/ИСХ/18-59827				
Номер кадастрового квартала: 29:16:191801				

Номер п/п	Кадастровый номер объекта недвижимости	Вид объекта недвижимости	Адрес	Площадь или основная характеристика	Категория земель	Виды разрешенного использования	Назначение (проектируемое назначение)	Кадастровая стоимость (руб)
1	2	3	4	5	6	7	8	9
521	29:16:191801:347	здание	Архангельская обл., Приморский р-н, дер. Рикасиха	160.8	_____	_____	Нежилое здание	1884451.07
522	29:16:191801:348	здание	Архангельская обл., Приморский р-н, с/с Приморского, д.Рикасиха	74.9	_____	_____	Жилой дом	793489.1
523	29:16:191801:349	здание	Архангельская обл., Приморский р-н, МО «Приморское», промузел Рикасиха, стр. №33	96.3	_____	_____	Нежилое здание	723856.92
524	29:16:191801:350	здание	Архангельская обл., Приморский р-н, промузел «Рикасиха», стр. №8	1698.7	_____	_____	Нежилое здание	6255275.64
525	29:16:191801:351	сооружение	Архангельская обл., Приморский р-н, МО "Приморское", д.Рикасиха	протяженность: 788 м	_____	_____	Хозяйственное	9313.38

 Заместитель начальника отдела
 полное наименование должности

М.П.

 подпись

 / Е.Г. Козлов /
 инициалы, фамилия

Филиал федерального государственного бюджетного учреждения «Федеральная кадастровая палата Федеральной службы государственной регистрации, кадастра и картографии» по Архангельской области и Ненецкому автономному округу
(полное наименование органа регистрации прав)

Раздел 1

КАДАСТРОВЫЙ ПЛАН ТЕРРИТОРИИ

Лист № 106	раздела 1	Всего листов раздела 1: 145	Всего разделов: 8	Всего листов: 449
« 12 » февраля 2018 г. № 29/ИСХ/18-59827				
Номер кадастрового квартала: 29:16:191801				

Номер п/п	Кадастровый номер объекта недвижимости	Вид объекта недвижимости	Адрес	Площадь или основная характеристика	Категория земель	Виды разрешенного использования	Назначение (проектируемое назначение)	Кадастровая стоимость (руб)
1	2	3	4	5	6	7	8	9
526	29:16:191801:352	сооружение	Архангельская область, Приморский муниципальный район, МО "Приморское", дер. Рикасиха	протяженность: 3163 м	_____	_____	Хозяйственное	79.8
527	29:16:191801:353	здание	Архангельская область, Приморский район, деревня Рикасиха	98.3	_____	_____	Нежилое здание	863749.29
528	29:16:191801:354	здание	Архангельская область, Приморский район, деревня Рикасиха	126.2	_____	_____	Нежилое здание	689124.28
529	29:16:191801:356	здание	Архангельская обл., Приморский р-н, Рикасиха д., ул. Новая, д. 5	108.6	_____	_____	Многоквартирный дом	1160031.53
530	29:16:191801:358	здание	Архангельская обл., Приморский р-н, дер. Рикасиха	513.2	_____	_____	Нежилое здание	3043404.3

 Заместитель начальника отдела
 полное наименование должности

М.П.

 подпись

 / Е.Г. Козлов /
 инициалы, фамилия

КАДАСТРОВЫЙ ПЛАН ТЕРРИТОРИИ

Лист № 107	раздела 1	Всего листов раздела 1: 145	Всего разделов: 8	Всего листов: 449
« 12 » февраля 2018 г. № 29/ИСХ/18-59827				
Номер кадастрового квартала: 29:16:191801				

Номер п/п	Кадастровый номер объекта недвижимости	Вид объекта недвижимости	Адрес	Площадь или основная характеристика	Категория земель	Виды разрешенного использования	Назначение (проектируемое назначение)	Кадастровая стоимость (руб)
1	2	3	4	5	6	7	8	9
531	29:16:191801:360	здание	Архангельская область, Приморский район, деревня Рикасиха	1253.3	_____	_____	Нежилое здание	4763455.89
532	29:16:191801:361	здание	обл.Архангельская, р-н Приморский, МО "Приморское", д.Рикасиха	1739.6	_____	_____	Нежилое здание	5621491.25
533	29:16:191801:362	здание	обл.Архангельская, р-н Приморский, МО "Приморское", д.Рикасиха	889.8	_____	_____	Нежилое здание	3799250.78
534	29:16:191801:364	сооружение	Архангельская область, Приморский район, д. Рикасиха	площадь: 34.2 кв.м, объем: 129 куб.м	_____	_____	Пожарный резервуар	206797.31
535	29:16:191801:365	здание	Архангельская область, Приморский р-н, д Рикасиха, д 10, корп 1	44.0	_____	_____	Жилой дом	801592

Заместитель начальника отдела
полное наименование должности

М.П.

подпись

/ Е.Г. Козлов /
инициалы, фамилия

КАДАСТРОВЫЙ ПЛАН ТЕРРИТОРИИ

Лист № 108	раздела 1	Всего листов раздела 1: 145	Всего разделов: 8	Всего листов: 449
« 12 » февраля 2018 г. № 29/ИСХ/18-59827				
Номер кадастрового квартала: 29:16:191801				

Номер п/п	Кадастровый номер объекта недвижимости	Вид объекта недвижимости	Адрес	Площадь или основная характеристика	Категория земель	Виды разрешенного использования	Назначение (проектируемое назначение)	Кадастровая стоимость (руб)
1	2	3	4	5	6	7	8	9
536	29:16:191801:366	здание	Архангельская обл., Приморский р-н, МО "Приморское", дер. Рикасиха, д. 10	3390.4	—	—	Многоквартирный дом	37094976.67
537	29:16:191801:367	здание	Архангельская обл., Приморский р-н, дер. Рикасиха, д. 13	4698.5	—	—	Многоквартирный дом	52050593.8
538	29:16:191801:368	здание	Архангельская обл., Приморский р-н, МО "Приморское", д. Рикасиха, д.16, корпус 1	70.5	—	—	Жилой дом	746875.59
539	29:16:191801:369	здание	Архангельская обл., Приморский р-н, МО "Приморское", дер. Рикасиха, д. 16, корп. 1	70.5	—	—	Жилой дом	746875.59
540	29:16:191801:370	здание	Архангельская область, Приморский р-н, д. Рикасиха, д. 26	36.5	—	—	Жилой дом	709556.35

 Заместитель начальника отдела
 полное наименование должности

М.П.

 подпись

 / Е.Г. Козлов /
 инициалы, фамилия

КАДАСТРОВЫЙ ПЛАН ТЕРРИТОРИИ

Лист № 109	раздела 1	Всего листов раздела 1: 145	Всего разделов: 8	Всего листов: 449
« 12 » февраля 2018 г. № 29/ИСХ/18-59827				
Номер кадастрового квартала: 29:16:191801				

Номер п/п	Кадастровый номер объекта недвижимости	Вид объекта недвижимости	Адрес	Площадь или основная характеристика	Категория земель	Виды разрешенного использования	Назначение (проектируемое назначение)	Кадастровая стоимость (руб)
1	2	3	4	5	6	7	8	9
541	29:16:191801:371	здание	Архангельская область, Приморский район, деревня Рикасиха	3829.0	_____	_____	Нежилое здание	14799999.54
542	29:16:191801:372	здание	Архангельская область, Приморский р-н, д Рикасиха, д 36	74.0	_____	_____	Жилой дом	1089716.6
543	29:16:191801:373	здание	Архангельская область, Приморский р-н, д Рикасиха, д 38	225.9	_____	_____	Нежилое здание	1698697.97
544	29:16:191801:374	здание	Архангельская обл., Приморский р-н, дер. Рикасиха, д. 41	124.4	_____	_____	Жилой дом	1417534.27
545	29:16:191801:375	здание	Архангельская обл, Приморский р-н, МО "Приморское", промузел "Рикасиха", стр.№65	218.4	_____	_____	Нежилое здание	1538350.68

Заместитель начальника отдела
полное наименование должности

М.П.

подпись

/ Е.Г. Козлов /
инициалы, фамилия

КАДАСТРОВЫЙ ПЛАН ТЕРРИТОРИИ

Лист № 110	раздела 1	Всего листов раздела 1: 145	Всего разделов: 8	Всего листов: 449
« 12 » февраля 2018 г. № 29/ИСХ/18-59827				
Номер кадастрового квартала: 29:16:191801				

Номер п/п	Кадастровый номер объекта недвижимости	Вид объекта недвижимости	Адрес	Площадь или основная характеристика	Категория земель	Виды разрешенного использования	Назначение (проектируемое назначение)	Кадастровая стоимость (руб)
1	2	3	4	5	6	7	8	9
546	29:16:191801:376	здание	Архангельская область, Приморский район, муниципальное образование "Приморское", деревня Рикасиха, дом 67	3332.9	_____	_____	Нежилое здание	65275713.05
547	29:16:191801:377	здание	Архангельская область, Приморский р-н, д Рикасиха, ул Зеленая, д 10	65.9	_____	_____	Жилой дом	1021687.24
548	29:16:191801:378	здание	Архангельская область, Приморский р-н, д Рикасиха, ул Лесная, д 7	40.0	_____	_____	Жилой дом	753834
549	29:16:191801:379	здание	Архангельская область, Приморский р-н, д Рикасиха, ул Новая, д 3	46.5	_____	_____	Жилой дом	830044.06
550	29:16:191801:380	сооружение	Архангельская обл., Приморский р-н, дер. Рикасиха	протяженность: 7817 м	_____	_____	Линии электропередач 10кВт	79.8

Заместитель начальника отдела
полное наименование должности

М.П.

подпись

/ Е.Г. Козлов /
инициалы, фамилия

КАДАСТРОВЫЙ ПЛАН ТЕРРИТОРИИ

Лист № 111	раздела 1	Всего листов раздела 1: 145	Всего разделов: 8	Всего листов: 449
« 12 » февраля 2018 г. № 29/ИСХ/18-59827				
Номер кадастрового квартала: 29:16:191801				

Номер п/п	Кадастровый номер объекта недвижимости	Вид объекта недвижимости	Адрес	Площадь или основная характеристика	Категория земель	Виды разрешенного использования	Назначение (проектируемое назначение)	Кадастровая стоимость (руб)
1	2	3	4	5	6	7	8	9
551	29:16:191801:381	сооружение	Архангельская обл., Приморский р-н, д.Рикасиха, Низковольтная линия	протяженность: 7790 м	_____	_____	Низковольтная линия	79.8
552	29:16:191801:382	здание	Архангельская обл., Приморский р-н, д. Рикасиха, цех 12, 14	3618.1	_____	_____	Нежилое здание	11833309.79
553	29:16:191801:383	сооружение	Архангельская обл., Приморский р-н, МО "Приморское", д. Рикасиха	протяженность: 3271 м	_____	_____	Хозяйственное	79.8
554	29:16:191801:384	сооружение	Архангельская обл., Приморский р-н, дер. Рикасиха	протяженность: 1229 м	_____	_____	Водопровод	5141.06
555	29:16:191801:386	здание	Архангельская область, район Приморский, деревня Рикасиха	37.0	_____	_____	Нежилое здание	664892.22

 Заместитель начальника отдела
 полное наименование должности

М.П.

 подпись

 / Е.Г. Козлов /
 инициалы, фамилия

КАДАСТРОВЫЙ ПЛАН ТЕРРИТОРИИ

Лист № 112	раздела 1	Всего листов раздела 1: 145	Всего разделов: 8	Всего листов: 449
« 12 » февраля 2018 г. № 29/ИСХ/18-59827				
Номер кадастрового квартала: 29:16:191801				

Номер п/п	Кадастровый номер объекта недвижимости	Вид объекта недвижимости	Адрес	Площадь или основная характеристика	Категория земель	Виды разрешенного использования	Назначение (проектируемое назначение)	Кадастровая стоимость (руб)
1	2	3	4	5	6	7	8	9
556	29:16:191801:387	здание	Архангельская обл., Приморский р-н, п. Рикасиха, Военный городок № 51	61.1	_____	_____	Нежилое здание	723002.41
557	29:16:191801:388	здание	Архангельская область, Приморский район, деревня Рикасиха	40.4	_____	_____	Нежилое здание	312807.68
558	29:16:191801:391	здание	Архангельская область, Приморский район, деревня Рикасиха	301.2	_____	_____	Нежилое здание	401261.65
559	29:16:191801:392	здание	обл.Архангельская, р-н Приморский, МО "Приморское", д.Рикасиха	48.1	_____	_____	Нежилое здание	403462.54
560	29:16:191801:393	здание	обл.Архангельская, р-н Приморский, д.Рикасиха	127.7	_____	_____	Нежилое здание	337762.67

Заместитель начальника отдела
полное наименование должности

М.П.

подпись

/ Е.Г. Козлов /
инициалы, фамилия

Филиал федерального государственного бюджетного учреждения «Федеральная кадастровая палата Федеральной службы государственной регистрации, кадастра и картографии» по Архангельской области и Ненецкому автономному округу
(полное наименование органа регистрации прав)

Раздел 1

КАДАСТРОВЫЙ ПЛАН ТЕРРИТОРИИ

Лист № 113	раздела 1	Всего листов раздела 1: 145	Всего разделов: 8	Всего листов: 449
« 12 » февраля 2018 г. № 29/ИСХ/18-59827				
Номер кадастрового квартала: 29:16:191801				

Номер п/п	Кадастровый номер объекта недвижимости	Вид объекта недвижимости	Адрес	Площадь или основная характеристика	Категория земель	Виды разрешенного использования	Назначение (проектируемое назначение)	Кадастровая стоимость (руб)
1	2	3	4	5	6	7	8	9
561	29:16:191801:394	здание	Архангельская область, Приморский р-н, д Рикасиха, д 25	38.9	_____	_____	Жилой дом	740181.42
562	29:16:191801:395	здание	Архангельская обл., Приморский р-н, МО "Приморское", дер. Рикасиха, ул. Береговая, д. 3	138.1	_____	_____	Жилой дом	1487622.87
563	29:16:191801:397	здание	Архангельская область, Приморский муниципальный район, МО "Приморское", д. Рикасиха, д. 31	68.8	_____	_____	Жилой дом	1048741.79
564	29:16:191801:398	сооружение	Архангельская область, Приморский район, пос. Рикасиха, от подстанции «Рикасиха» № 36 до опоры 220 овощеводческого хозяйства совхоза «Северодвинский» фидер «Теплица-1»; от подстанции «Рикасиха» № 36 до опоры 218 овощеводческого хозяйства совхоза «Северодвинский» фидер «Теплица-2»	протяженность: 29700 м	_____	_____	ВЛ-10 кв от подстанции «Рикасиха» № 36 фидер «Теплица-1», «Теплица-2»	138.32
565	29:16:191801:399	здание	Архангельская обл., Приморский р-н, МО "Приморское", д. Рикасиха, д. 57	28.9	_____	_____	Жилой дом	363694.65

Заместитель начальника отдела
полное наименование должности

М.П.

подпись

/ Е.Г. Козлов /
инициалы, фамилия

КАДАСТРОВЫЙ ПЛАН ТЕРРИТОРИИ

Лист № 114	раздела 1	Всего листов раздела 1: 145	Всего разделов: 8	Всего листов: 449
« 12 » февраля 2018 г. № 29/ИСХ/18-59827				
Номер кадастрового квартала: 29:16:191801				

Номер п/п	Кадастровый номер объекта недвижимости	Вид объекта недвижимости	Адрес	Площадь или основная характеристика	Категория земель	Виды разрешенного использования	Назначение (проектируемое назначение)	Кадастровая стоимость (руб)
1	2	3	4	5	6	7	8	9
566	29:16:191801:400	здание	Архангельская обл., Приморский р-н, Приморский с/с, д. Рикасиха, дом 59	54.8	_____	_____	Жилой дом	917779.99
567	29:16:191801:401	здание	Архангельская обл., Приморский р-н, МО "Приморское", д. Рикасиха, дом 66а	66.9	_____	_____	Нежилое здание	1408569.53
568	29:16:191801:402	здание	Архангельская область, Приморский район, п. Рикасиха, стр. 8	64.5	_____	_____	Жилой дом	1009311.48
569	29:16:191801:403	здание	Архангельская область, Приморский р-н, д Рикасиха, ул Лесная, д 8	55.2	_____	_____	Жилой дом	921772.1
570	29:16:191801:404	здание	Архангельская область, Приморский р-н, д Рикасиха, ул Новая, д 1	78.3	_____	_____	Жилой дом	1123584.64

 Заместитель начальника отдела
 полное наименование должности

М.П.

 подпись

 / Е.Г. Козлов /
 инициалы, фамилия

КАДАСТРОВЫЙ ПЛАН ТЕРРИТОРИИ

Лист № 115	раздела 1	Всего листов раздела 1: 145	Всего разделов: 8	Всего листов: 449
« 12 » февраля 2018 г. № 29/ИСХ/18-59827				
Номер кадастрового квартала: 29:16:191801				

Номер п/п	Кадастровый номер объекта недвижимости	Вид объекта недвижимости	Адрес	Площадь или основная характеристика	Категория земель	Виды разрешенного использования	Назначение (проектируемое назначение)	Кадастровая стоимость (руб)
1	2	3	4	5	6	7	8	9
571	29:16:191801:405	здание	Архангельская область, Приморский р-н, д Рикасиха, ул Новая, д 9	155.3	_____	_____	Жилой дом	1567930.54
572	29:16:191801:406	здание	Архангельская область, Приморский р-н, д Рикасиха, ул Садовая, д 10	202.0	_____	_____	Жилой дом	1753749.86
573	29:16:191801:407	сооружение	Архангельская область, Приморский район, д. Рикасиха	протяженность: 104 м	_____	_____	сооружение	4989.31
574	29:16:191801:408	сооружение	Архангельская область, Приморский р-н, дер. Рикасиха, канализационная трасса, канализационные сети	протяженность: 6939 м	_____	_____	Канализационная трасса, канализационные сети	4989.31
575	29:16:191801:409	здание	Архангельская обл., Приморский р-н, дер. Рикасиха	65.1	_____	_____	Нежилое здание	338709.09

 Заместитель начальника отдела
 полное наименование должности

М.П.

 подпись

 / Е.Г. Козлов /
 инициалы, фамилия

Филиал федерального государственного бюджетного учреждения «Федеральная кадастровая палата Федеральной службы государственной регистрации, кадастра и картографии» по Архангельской области и Ненецкому автономному округу
(полное наименование органа регистрации прав)

Раздел 1

КАДАСТРОВЫЙ ПЛАН ТЕРРИТОРИИ

Лист № 116	раздела 1	Всего листов раздела 1: 145	Всего разделов: 8	Всего листов: 449
« 12 » февраля 2018 г. № 29/ИСХ/18-59827				
Номер кадастрового квартала: 29:16:191801				

Номер п/п	Кадастровый номер объекта недвижимости	Вид объекта недвижимости	Адрес	Площадь или основная характеристика	Категория земель	Виды разрешенного использования	Назначение (проектируемое назначение)	Кадастровая стоимость (руб)
1	2	3	4	5	6	7	8	9
576	29:16:191801:410	здание	Архангельская обл., Приморский р-н, дер. Рикасиха	389.4	_____	_____	Нежилое здание	4486351.08
577	29:16:191801:411	здание	Архангельская область, Приморский муниципальный район, МО «Приморское», промузел «Рикасиха», строение 64	148.0	_____	_____	Нежилое здание	197167.08
578	29:16:191801:412	здание	Архангельская область, Приморский район, дер. Рикасиха	439.2	_____	_____	Нежилое здание	2798963.44
579	29:16:191801:413	здание	Архангельская область, Приморский муниципальный район, МО «Приморское», промузел «Рикасиха», строен. 75	446.2	_____	_____	Нежилое здание	3510402.65
580	29:16:191801:414	здание	Архангельская обл., Приморский р-н, дер. Рикасиха	261.5	_____	_____	Нежилое здание	488231.01

 Заместитель начальника отдела
 полное наименование должности

М.П.

 подпись

 / Е.Г. Козлов /
 инициалы, фамилия

Филиал федерального государственного бюджетного учреждения «Федеральная кадастровая палата Федеральной службы государственной регистрации, кадастра и картографии» по Архангельской области и Ненецкому автономному округу
(полное наименование органа регистрации прав)

Раздел 1

КАДАСТРОВЫЙ ПЛАН ТЕРРИТОРИИ

Лист № 117	раздела 1	Всего листов раздела 1: 145	Всего разделов: 8	Всего листов: 449
« 12 » февраля 2018 г. № 29/ИСХ/18-59827				
Номер кадастрового квартала: 29:16:191801				

Номер п/п	Кадастровый номер объекта недвижимости	Вид объекта недвижимости	Адрес	Площадь или основная характеристика	Категория земель	Виды разрешенного использования	Назначение (проектируемое назначение)	Кадастровая стоимость (руб)
1	2	3	4	5	6	7	8	9
581	29:16:191801:416	здание	Архангельская область, Приморский район, дер. Рикасиха	3218.0	_____	_____	Нежилое здание	13328730.5
582	29:16:191801:417	здание	обл.Архангельская, р-н Приморский, д.Рикасиха	13.2	_____	_____	Нежилое здание	90293.06
583	29:16:191801:418	здание	обл.Архангельская, р-н Приморский, д.Рикасиха	653.6	_____	_____	Нежилое здание	3395538.94
584	29:16:191801:419	здание	обл.Архангельская, р-н Приморский, д.Рикасиха	1974.9	_____	_____	Нежилое здание	8188420.28
585	29:16:191801:420	здание	Архангельская обл., Приморский р-н, Приморская с/адм., д. Рикасиха, д.12	3380.9	_____	_____	Многоквартирный дом	37271379.69

Заместитель начальника отдела
полное наименование должности

М.П.

подпись

/ Е.Г. Козлов /
инициалы, фамилия

Филиал федерального государственного бюджетного учреждения «Федеральная кадастровая палата Федеральной службы государственной регистрации, кадастра и картографии» по Архангельской области и Ненецкому автономному округу
(полное наименование органа регистрации прав)

Раздел 1

КАДАСТРОВЫЙ ПЛАН ТЕРРИТОРИИ

Лист № 118	раздела 1	Всего листов раздела 1: 145	Всего разделов: 8	Всего листов: 449
------------	-----------	-----------------------------	-------------------	-------------------

« 12 » февраля 2018 г. № 29/ИСХ/18-59827

Номер кадастрового квартала: 29:16:191801

Номер п/п	Кадастровый номер объекта недвижимости	Вид объекта недвижимости	Адрес	Площадь или основная характеристика	Категория земель	Виды разрешенного использования	Назначение (проектируемое назначение)	Кадастровая стоимость (руб)
1	2	3	4	5	6	7	8	9
586	29:16:191801:421	здание	Архангельская обл., Приморский р-н, д. Рикасиха, д. 19	70.8	_____	_____	Жилой дом	1063536.36
587	29:16:191801:422	здание	Архангельская область, Приморский р-н, д. Рикасиха, д. 21	81.9	_____	_____	Жилой дом	1150866.17
588	29:16:191801:424	здание	Архангельская область, Приморский р-н, д. Рикасиха, д. 3	125.9	_____	_____	Жилой дом	1425507.79
589	29:16:191801:425	здание	Архангельская обл., Приморский р-н, МО "Приморское", д. Рикасиха, дом 34а	45.2	_____	_____	Жилой дом	482812.39
590	29:16:191801:426	здание	Архангельская обл., Приморский р-н, МО "Приморское", дер. Рикасиха, д. 38а	20.6	_____	_____	Жилой дом	470459.3

 Заместитель начальника отдела
 полное наименование должности

М.П.

 подпись

 / Е.Г. Козлов /
 инициалы, фамилия

КАДАСТРОВЫЙ ПЛАН ТЕРРИТОРИИ

Лист № 119	раздела 1	Всего листов раздела 1: 145	Всего разделов: 8	Всего листов: 449
« 12 » февраля 2018 г. № 29/ИСХ/18-59827				
Номер кадастрового квартала: 29:16:191801				

Номер п/п	Кадастровый номер объекта недвижимости	Вид объекта недвижимости	Адрес	Площадь или основная характеристика	Категория земель	Виды разрешенного использования	Назначение (проектируемое назначение)	Кадастровая стоимость (руб)
1	2	3	4	5	6	7	8	9
591	29:16:191801:428	здание	Архангельская область, Приморский р-н, д Рикасиха, д 61Б	13.3	_____	_____	Нежилое здание	93502.24
592	29:16:191801:429	здание	Архангельская область, Приморский район, МО "Приморское", деревня Рикасиха, дом 62	2535.0	_____	_____	Нежилое здание	43327386.72
593	29:16:191801:430	здание	Архангельская обл., Приморский район, МО "Приморское", дер. Рикасиха, д. 64	158.0	_____	_____	Нежилое здание	2817146.04
594	29:16:191801:431	здание	Архангельская обл., Приморский р-н, МО "Приморское", д.Рикасиха, д.7	39.6	_____	_____	Жилой дом	748896.59
595	29:16:191801:432	здание	Архангельская область, Приморский р-н, д Рикасиха, ул Новая, д 8	63.9	_____	_____	Жилой дом	1003946.96

 Заместитель начальника отдела
 полное наименование должности

М.П.

 подпись

 / Е.Г. Козлов /
 инициалы, фамилия

Филиал федерального государственного бюджетного учреждения «Федеральная кадастровая палата Федеральной службы государственной регистрации, кадастра и картографии» по Архангельской области и Ненецкому автономному округу
(полное наименование органа регистрации прав)

Раздел 1

КАДАСТРОВЫЙ ПЛАН ТЕРРИТОРИИ

Лист № 120	раздела 1	Всего листов раздела 1: 145	Всего разделов: 8	Всего листов: 449
« 12 » февраля 2018 г. № 29/ИСХ/18-59827				
Номер кадастрового квартала: 29:16:191801				

Номер п/п	Кадастровый номер объекта недвижимости	Вид объекта недвижимости	Адрес	Площадь или основная характеристика	Категория земель	Виды разрешенного использования	Назначение (проектируемое назначение)	Кадастровая стоимость (руб)
1	2	3	4	5	6	7	8	9
596	29:16:191801:434	здание	Архангельская обл., Приморский р-н, д.Рикасиха	262.6	_____	_____	Нежилое здание	490284.75
597	29:16:191801:435	здание	обл.Архангельская, р-н Приморский, МО "Приморское", д.Рикасиха	68.6	_____	_____	Нежилое здание	816567.27
598	29:16:191801:436	здание	Архангельская обл., Приморский р-н, пос. Рикасиха, гараж 55	25.3	_____	_____	Нежилое здание	174852.2
599	29:16:191801:437	здание	Архангельская обл., Приморский р-н, дер. Рикасиха	48.1	_____	_____	Нежилое здание	397255.43
600	29:16:191801:438	здание	Архангельская обл, Приморский р-н, Рикасиха д., цех №2	1266.7	_____	_____	Нежилое здание	4595549.97

 Заместитель начальника отдела
 полное наименование должности

М.П.

 подпись

 / Е.Г. Козлов /
 инициалы, фамилия

Филиал федерального государственного бюджетного учреждения «Федеральная кадастровая палата Федеральной службы государственной регистрации, кадастра и картографии» по Архангельской области и Ненецкому автономному округу
(полное наименование органа регистрации прав)

Раздел 1

КАДАСТРОВЫЙ ПЛАН ТЕРРИТОРИИ

Лист № 121	раздела 1	Всего листов раздела 1: 145	Всего разделов: 8	Всего листов: 449
« 12 » февраля 2018 г. № 29/ИСХ/18-59827				
Номер кадастрового квартала: 29:16:191801				

Номер п/п	Кадастровый номер объекта недвижимости	Вид объекта недвижимости	Адрес	Площадь или основная характеристика	Категория земель	Виды разрешенного использования	Назначение (проектируемое назначение)	Кадастровая стоимость (руб)
1	2	3	4	5	6	7	8	9
601	29:16:191801:439	здание	обл.Архангельская, р-н Приморский, МО "Приморское", д.Рикасиха	1264.6	_____	_____	Нежилое здание	4587930.86
602	29:16:191801:440	сооружение	Архангельская обл., Приморский р-н, дер. Рикасиха, теплотрасса с водопроводом	протяженность: 5182 м	_____	_____	Телотрасса с водопроводом	5141.06
603	29:16:191801:441	здание	Архангельская обл., Приморский р-н, д.Рикасиха	4065.8	_____	_____	Нежилое здание	13300205.4
604	29:16:191801:442	здание	Архангельская обл., Приморский р-н, МО "Приморское", д. Рикасиха, д. 17	4729.7	_____	_____	Многоквартирный дом	52396231.46
605	29:16:191801:443	здание	Архангельская обл., Приморский р-н, Приморский с/совет, дер. Рикасиха	3348.3	_____	_____	Нежилое здание	54691343.15

 Заместитель начальника отдела
 полное наименование должности

М.П.

 подпись

 / Е.Г. Козлов /
 инициалы, фамилия

КАДАСТРОВЫЙ ПЛАН ТЕРРИТОРИИ

Лист № 122	раздела 1	Всего листов раздела 1: 145	Всего разделов: 8	Всего листов: 449
« 12 » февраля 2018 г. № 29/ИСХ/18-59827				
Номер кадастрового квартала: 29:16:191801				

Номер п/п	Кадастровый номер объекта недвижимости	Вид объекта недвижимости	Адрес	Площадь или основная характеристика	Категория земель	Виды разрешенного использования	Назначение (проектируемое назначение)	Кадастровая стоимость (руб)
1	2	3	4	5	6	7	8	9
606	29:16:191801:445	здание	Архангельская обл., Приморский р-н, МО "Приморское", д.Рикасиха, д.б/н	252.4	_____	_____	Жилой дом	2684988.29
607	29:16:191801:446	здание	Архангельская обл., Приморский р-н, дер. Рикасиха	1266.0	_____	_____	Нежилое здание	4593010.39
608	29:16:191801:447	здание	Архангельская обл., Приморский р-н, д. Рикасиха, цех №26	1714.4	_____	_____	Нежилое здание	5411219.28
609	29:16:191801:449	здание	Архангельская обл., Приморский р-н, дер. Рикасиха	1051.4	_____	_____	Нежилое здание	4600173.66
610	29:16:191801:450	сооружение	Архангельская область, Приморский муниципальный район, МО «Приморское», промузел «Рикасиха»	протяженность: 7015 м	_____	_____	Хозяйственное	4989.31

 Заместитель начальника отдела
 полное наименование должности

М.П.

 подпись

 / Е.Г. Козлов /
 инициалы, фамилия

Филиал федерального государственного бюджетного учреждения «Федеральная кадастровая палата Федеральной службы государственной регистрации, кадастра и картографии» по Архангельской области и Ненецкому автономному округу

(полное наименование органа регистрации прав)

Раздел 1

КАДАСТРОВЫЙ ПЛАН ТЕРРИТОРИИ

Лист № 123	раздела 1	Всего листов раздела 1: 145	Всего разделов: 8	Всего листов: 449
« 12 » февраля 2018 г. № 29/ИСХ/18-59827				
Номер кадастрового квартала: 29:16:191801				

Номер п/п	Кадастровый номер объекта недвижимости	Вид объекта недвижимости	Адрес	Площадь или основная характеристика	Категория земель	Виды разрешенного использования	Назначение (проектируемое назначение)	Кадастровая стоимость (руб)
1	2	3	4	5	6	7	8	9
611	29:16:191801:451	здание	Архангельская обл., Приморский р-н, МО "Приморское", дер. Рикасиха, д. 126	26.4	_____	_____	Нежилое здание	143086.28
612	29:16:191801:452	здание	Архангельская обл., Приморский муниципальный р-н, МО "Приморское", д. Рикасиха, д. 17	5736.6	_____	_____	Многоквартирный дом	64210566.92
613	29:16:191801:453	здание	Архангельская область, Приморский район, деревня Рикасиха	1256.9	_____	_____	Нежилое здание	4777138.52
614	29:16:191801:454	здание	Архангельская область, Приморский р-н, д Рикасиха, д 23	20.9	_____	_____	Жилой дом	475688.81
615	29:16:191801:455	здание	Архангельская обл., Приморский р-н, МО "Приморское", д. Рикасиха, дом 34	69.2	_____	_____	Жилой дом	805013.29

Заместитель начальника отдела
полное наименование должности

М.П.

подпись

/ Е.Г. Козлов /
инициалы, фамилия

КАДАСТРОВЫЙ ПЛАН ТЕРРИТОРИИ

Лист № 124	раздела 1	Всего листов раздела 1: 145	Всего разделов: 8	Всего листов: 449
« 12 » февраля 2018 г. № 29/ИСХ/18-59827				
Номер кадастрового квартала: 29:16:191801				

Номер п/п	Кадастровый номер объекта недвижимости	Вид объекта недвижимости	Адрес	Площадь или основная характеристика	Категория земель	Виды разрешенного использования	Назначение (проектируемое назначение)	Кадастровая стоимость (руб)
1	2	3	4	5	6	7	8	9
616	29:16:191801:456	здание	Архангельская обл., Приморский р-н, дер. Рикасиха, д. 55	68.1	_____	_____	Жилой дом	1040751.19
617	29:16:191801:457	здание	Архангельская обл., Приморский р-н, МО "Приморское", д. Рикасиха, д. 66	2244.2	_____	_____	Нежилое здание	26966943.83
618	29:16:191801:458	здание	Архангельская обл., Приморский район, МО «Приморское», промузел «Рикасиха», стр. №7, цех №16	1708.8	_____	_____	Нежилое здание	2276484.2
619	29:16:191801:459	здание	Архангельская область, Приморский р-н, д Рикасиха, ул Лесная, д 10	73.5	_____	_____	Жилой дом	778657.53
620	29:16:191801:460	здание	Архангельская область, Приморский р-н, д Рикасиха, ул Новая, д 2	75.0	_____	_____	Жилой дом	794548.5

 Заместитель начальника отдела
 полное наименование должности

М.П.

 подпись

 / Е.Г. Козлов /
 инициалы, фамилия

КАДАСТРОВЫЙ ПЛАН ТЕРРИТОРИИ

Лист № 125	раздела 1	Всего листов раздела 1: 145	Всего разделов: 8	Всего листов: 449
« 12 » февраля 2018 г. № 29/ИСХ/18-59827				
Номер кадастрового квартала: 29:16:191801				

Номер п/п	Кадастровый номер объекта недвижимости	Вид объекта недвижимости	Адрес	Площадь или основная характеристика	Категория земель	Виды разрешенного использования	Назначение (проектируемое назначение)	Кадастровая стоимость (руб)
1	2	3	4	5	6	7	8	9
621	29:16:191801:461	здание	Архангельская область, Приморский р-н, д.Рикасиха, ул.Новая, д.4	64.5	—	—	Жилой дом	1009311.48
622	29:16:191801:462	здание	Архангельская область, Приморский р-н, д.Рикасиха, ул.Садовая, д.4А	30.4	—	—	Жилой дом	625989.2
623	29:16:191801:1156	здание	Архангельская обл., Приморский муниципальный район, МО "Приморское", д.Рикасиха, ул.Береговая, д.6	215.0	—	—	Жилой дом	2287406.5
624	29:16:191801:1157	сооружение	Архангельская область, Приморский район, подъездная дорога к дому оператора с хозпостройкой ГРС Северодвинск	протяженность: 40 м	—	—	подъездная дорога к дому оператора с хозпостройкой ГРС Северодвинск	—
625	29:16:191801:1158	сооружение	Архангельская область, Приморский район, МО «Приморское», д.Рикасиха, д.62"А"	протяженность: 55 м	—	—	Канализационная сеть от блочно-модульной котельной установленной мощностью 7,5 МВт	—

 Заместитель начальника отдела
 полное наименование должности

М.П.

 подпись

 / Е.Г. Козлов /
 инициалы, фамилия

Филиал федерального государственного бюджетного учреждения «Федеральная кадастровая палата Федеральной службы государственной регистрации, кадастра и картографии» по Архангельской области и Ненецкому автономному округу
(полное наименование органа регистрации прав)

Раздел 1

КАДАСТРОВЫЙ ПЛАН ТЕРРИТОРИИ

Лист № 126	раздела 1	Всего листов раздела 1: 145	Всего разделов: 8	Всего листов: 449
« 12 » февраля 2018 г. № 29/ИСХ/18-59827				
Номер кадастрового квартала: 29:16:191801				

Номер п/п	Кадастровый номер объекта недвижимости	Вид объекта недвижимости	Адрес	Площадь или основная характеристика	Категория земель	Виды разрешенного использования	Назначение (проектируемое назначение)	Кадастровая стоимость (руб)
1	2	3	4	5	6	7	8	9
626	29:16:191801:1159	сооружение	Архангельская обл., Приморский район, муниципальное образование «Приморское», деревня Рикасиха, дом № 62«А»	протяженность: 91 м	_____	_____	Тепловая сеть с водоснабжением к блочно-модульной котельной установленной мощностью 7,5 МВт	_____
627	29:16:191801:1160	сооружение	Архангельска область, Приморский район, д. Рикасиха, ул. Новая, в районе дома №19, площадка и проезды дома оператора ГРС Северодвинск	площадь: 2520 кв.м	_____	_____	площадка и проезды дома оператора ГРС Северодвинск	_____
628	29:16:191801:1161	сооружение	Архангельская область, Приморский район, муниципальное образование "Приморское", деревня Рикасиха, дом № 62"А"	протяженность: 135 м	_____	_____	Кабельная линия к блочно-модульной котельной установленной мощностью 7,5 МВт	_____
629	29:16:191801:1162	здание	Архангельская область, Приморский р-н, д Рикасиха, ул Новая, д 19	258.8	_____	_____	Нежилое здание	3062406.28
630	29:16:191801:1163	здание	Архангельская область, Приморский р-н, д Рикасиха, д 61	68.8	_____	_____	Нежилое здание	814117.28

Заместитель начальника отдела
полное наименование должности

М.П.

подпись

/ Е.Г. Козлов /
инициалы, фамилия

КАДАСТРОВЫЙ ПЛАН ТЕРРИТОРИИ

Лист № 127	раздела 1	Всего листов раздела 1: 145	Всего разделов: 8	Всего листов: 449
« 12 » февраля 2018 г. № 29/ИСХ/18-59827				
Номер кадастрового квартала: 29:16:191801				

Номер п/п	Кадастровый номер объекта недвижимости	Вид объекта недвижимости	Адрес	Площадь или основная характеристика	Категория земель	Виды разрешенного использования	Назначение (проектируемое назначение)	Кадастровая стоимость (руб)
1	2	3	4	5	6	7	8	9
631	29:16:191801:1164	сооружение	Архангельская область, Приморский муниципальный район, МО "Приморское", деревня Рикасиха	протяженность: 752 м	—	—	Газопровод распределительный к блочно-модульной котельной	—
632	29:16:191801:1165	сооружение	Архангельская обл., "Приморский муниципальный район", Северодвинск, в районе д.Рикасиха	протяженность: 111 м	—	—	Газопровод межпоселковый от ГРС "Рикасиха" до Северодвинской ТЭЦ-2 Архангельской области. Линия электропередач к СЗК №1 и ГРПБ	—
633	29:16:191801:1166	здание	Архангельская обл., Приморский р-н, дер.Рикасиха, ул.Новая, в 20 метрах на юго-запад от дома №19	59.5	—	—	Нежилое здание	704069.45
634	29:16:191801:1167	здание	Архангельская область, Приморский район, МО «Приморское», д. Рикасиха, д. 62"А"	280.9	—	—	Нежилое здание	3323917.79
635	29:16:191801:1168	сооружение	Архангельская обл., Приморский р-он, МО "Приморское" от дома оператора и хозпостройки ГРС Северодвинск до существующей канализации	протяженность: 226 м	—	—	Канализация дома оператора с хозпостройкой ГРС Северодвинск	—

 Заместитель начальника отдела
 полное наименование должности

 М.П.

 подпись

 / Е.Г. Козлов /
 инициалы, фамилия

Филиал федерального государственного бюджетного учреждения «Федеральная кадастровая палата Федеральной службы государственной регистрации, кадастра и картографии» по Архангельской области и Ненецкому автономному округу
(полное наименование органа регистрации прав)

Раздел 1

КАДАСТРОВЫЙ ПЛАН ТЕРРИТОРИИ

Лист № 128	раздела 1	Всего листов раздела 1: 145	Всего разделов: 8	Всего листов: 449
« 12 » февраля 2018 г. № 29/ИСХ/18-59827				
Номер кадастрового квартала: 29:16:191801				

Номер п/п	Кадастровый номер объекта недвижимости	Вид объекта недвижимости	Адрес	Площадь или основная характеристика	Категория земель	Виды разрешенного использования	Назначение (проектируемое назначение)	Кадастровая стоимость (руб)
1	2	3	4	5	6	7	8	9
636	29:16:191801:1169	сооружение	Архангельская обл., Приморский район, МО "Приморское", от существующего водопровода до дома оператора и хозпостройки ГРС Северодвинск, Водоснабжение дома оператора с хозпостройкой ГРС Северодвинск	протяженность: 250 м	_____	_____	Водоснабжение дома оператора с хозпостройкой ГРС Северодвинск	_____
637	29:16:191801:1170	здание	Архангельская область, Приморский муниципальный район, МО "Приморское", д. Рикасиха, дом 27	60.1	_____	_____	Жилой дом	639409.91
638	29:16:191801:1176	здание	Архангельская область, Приморский муниципальный район, МО "Приморское", д. Рикасиха, ул. Садовая, д. 7	119.7	_____	_____	Жилой дом	1273500.27
639	29:16:191801:1177	здание	Архангельская область, Приморский муниципальный район, МО "Приморское", д. Рикасиха, дом 17 А	37.3	_____	_____	Нежилое здание	441374.63
640	29:16:191801:1178	сооружение	Архангельская область, Приморский муниципальный район, муниципальное образование "Приморское", деревня Рикасиха	протяженность: 1919 м	_____	_____	Водопроводные сети	_____

Заместитель начальника отдела
 полное наименование должности

М.П.

подпись

/ Е.Г. Козлов /
 инициалы, фамилия

Филиал федерального государственного бюджетного учреждения «Федеральная кадастровая палата Федеральной службы государственной регистрации, кадастра и картографии» по Архангельской области и Ненецкому автономному округу
(полное наименование органа регистрации прав)

Раздел 1

КАДАСТРОВЫЙ ПЛАН ТЕРРИТОРИИ

Лист № 129	раздела 1	Всего листов раздела 1: 145	Всего разделов: 8	Всего листов: 449
« 12 » февраля 2018 г. № 29/ИСХ/18-59827				
Номер кадастрового квартала: 29:16:191801				

Номер п/п	Кадастровый номер объекта недвижимости	Вид объекта недвижимости	Адрес	Площадь или основная характеристика	Категория земель	Виды разрешенного использования	Назначение (проектируемое назначение)	Кадастровая стоимость (руб)
1	2	3	4	5	6	7	8	9
641	29:16:191801:1179	сооружение	Архангельская область, Приморский муниципальный район, муниципальное образование "Приморское", деревня Рикасиха	протяженность: 1945 м	_____	_____	Тепловые сети	_____
642	29:16:191801:1180	сооружение	Архангельская обл., Приморский муниципальный район, МО "Приморское", д. Рикасиха	протяженность: 754 м	_____	_____	Сети ливневой канализации (дренаж)	_____
643	29:16:191801:1181	здание	Архангельская область, Приморский муниципальный район, МО "Приморское", д. Рикасиха, ул. Новая, дом 8 А	13.3	_____	_____	Нежилое здание	157380.23
644	29:16:191801:1182	сооружение	Архангельская область, Приморский муниципальный район, МО "Приморское", д. Рикасиха	протяженность: 3677 м	_____	_____	Канализационные сети	_____
645	29:16:191801:1183	здание	Архангельская обл., Приморский муниципальный район, МО "Приморское", д. Рикасиха, д. 60 Б	6.7	_____	_____	Нежилое здание	79281.77

 Заместитель начальника отдела
 полное наименование должности

М.П.

 подпись

 / Е.Г. Козлов /
 инициалы, фамилия

КАДАСТРОВЫЙ ПЛАН ТЕРРИТОРИИ

Лист № 130	раздела 1	Всего листов раздела 1: 145	Всего разделов: 8	Всего листов: 449
« 12 » февраля 2018 г. № 29/ИСХ/18-59827				
Номер кадастрового квартала: 29:16:191801				

Номер п/п	Кадастровый номер объекта недвижимости	Вид объекта недвижимости	Адрес	Площадь или основная характеристика	Категория земель	Виды разрешенного использования	Назначение (проектируемое назначение)	Кадастровая стоимость (руб)
1	2	3	4	5	6	7	8	9
646	29:16:191801:1184	здание	Архангельская обл., р-н Приморский, МО "Приморское", д. Рикасиха, дом 15 А	18.2	—	—	Нежилое здание	215362.42
647	29:16:191801:1192	здание	Архангельская область, Приморский р-н, д Рикасиха, д 11	3351.9	—	—	Многоквартирный дом	36951680.79
648	29:16:191801:1270	здание	Архангельская область, Приморский р-н, д Рикасиха, д 14	5050.5	—	—	Многоквартирный дом	55677217.05
649	29:16:191801:1358	здание	Архангельская область, Приморский р-н, д Рикасиха, ул Лесная, д 6	50.2	—	—	Жилой дом	534082.82
650	29:16:191801:1360	здание	Архангельская область, Приморский р-н, д Рикасиха, д 28	41.1	—	—	Жилой дом	437267.01

Заместитель начальника отдела
полное наименование должности

М.П.

подпись

/ Е.Г. Козлов /
инициалы, фамилия

Филиал федерального государственного бюджетного учреждения «Федеральная кадастровая палата Федеральной службы государственной регистрации, кадастра и картографии» по Архангельской области и Ненецкому автономному округу
(полное наименование органа регистрации прав)

Раздел 1

КАДАСТРОВЫЙ ПЛАН ТЕРРИТОРИИ

Лист № 131	раздела 1	Всего листов раздела 1: 145	Всего разделов: 8	Всего листов: 449
« 12 » февраля 2018 г. № 29/ИСХ/18-59827				
Номер кадастрового квартала: 29:16:191801				

Номер п/п	Кадастровый номер объекта недвижимости	Вид объекта недвижимости	Адрес	Площадь или основная характеристика	Категория земель	Виды разрешенного использования	Назначение (проектируемое назначение)	Кадастровая стоимость (руб)
1	2	3	4	5	6	7	8	9
651	29:16:191801:1370	здание	Архангельская обл., р-н Приморский, д.Рикасиха, д.6	108.8	_____	_____	Жилой дом	1157534.08
652	29:16:191801:1373	здание	Архангельская область, Приморский район, МО "Приморское", деревня Рикасиха, улица Садовая, дом 3	62.2	_____	_____	Жилой дом	661752.02
653	29:16:191801:1376	здание	Архангельская область, Приморский муниципальный район, муниципальное образование «Приморское», деревня Рикасиха, улица Береговая, дом 1	127.9	_____	_____	Жилой дом	1360740.89
654	29:16:191801:1377	здание	Архангельская область, Приморский р-н, д Рикасиха, ул Новая, д 20	122.6	_____	_____	Жилой дом	1304353.66
655	29:16:191801:1378	здание	Архангельская область, Приморский р-н, д Рикасиха, ул Береговая, д 9	71.2	_____	_____	Жилой дом	757503.92

 Заместитель начальника отдела
 полное наименование должности

М.П.

 подпись

 / Е.Г. Козлов /
 инициалы, фамилия

КАДАСТРОВЫЙ ПЛАН ТЕРРИТОРИИ

Лист № 132	раздела 1	Всего листов раздела 1: 145	Всего разделов: 8	Всего листов: 449
« 12 » февраля 2018 г. № 29/ИСХ/18-59827				
Номер кадастрового квартала: 29:16:191801				

Номер п/п	Кадастровый номер объекта недвижимости	Вид объекта недвижимости	Адрес	Площадь или основная характеристика	Категория земель	Виды разрешенного использования	Назначение (проектируемое назначение)	Кадастровая стоимость (руб)
1	2	3	4	5	6	7	8	9
656	29:16:191801:1387	сооружение	Архангельская область, Приморский муниципальный район, муниципальное образование "Приморское", деревня Рикасиха	протяженность: 4283 м	—	—	1.6 Сооружения газохимического комплекса	—
657	29:16:191801:1405	здание	Архангельская область, Приморский район, деревня Рикасиха, улица Зеленая, дом 11	75.5	—	—	Жилой дом	803252.05
658	29:16:191801:1408	здание	Архангельская область, Приморский район, деревня Рикасиха, улица Новая, дом 10	172.0	—	—	Жилой дом	1829925.2
659	29:16:191801:1411	здание	Архангельская область, Приморский р-н, д Рикасиха, д 1	52.5	—	—	Жилой дом	558552.75
660	29:16:191801:1412	здание	Архангельская область, Приморский район, МО "Приморское", деревня Рикасиха	89.5	—	—	Жилой дом	952218.25

 Заместитель начальника отдела
 полное наименование должности

М.П.

 подпись

 / Е.Г. Козлов /
 инициалы, фамилия

КАДАСТРОВЫЙ ПЛАН ТЕРРИТОРИИ

Лист № 133	раздела 1	Всего листов раздела 1: 145	Всего разделов: 8	Всего листов: 449
« 12 » февраля 2018 г. № 29/ИСХ/18-59827				
Номер кадастрового квартала: 29:16:191801				

Номер п/п	Кадастровый номер объекта недвижимости	Вид объекта недвижимости	Адрес	Площадь или основная характеристика	Категория земель	Виды разрешенного использования	Назначение (проектируемое назначение)	Кадастровая стоимость (руб)
1	2	3	4	5	6	7	8	9
661	29:16:191801:1420	здание	Архангельская область, Приморский р-н, д Рикасиха, промзона Промузел Рикасиха, д 6	108.8	_____	_____	Жилой дом	1157534.08
662	29:16:191801:1421	здание	Архангельская область, Приморский р-н, д Рикасиха, д 12Б	34.5	_____	_____	Нежилое здание	408241.95
663	29:16:191801:1435	здание	Архангельская область, Приморский район, муниципальное образование "Приморское", деревня Рикасиха, улица Речная, дом 3	26.3	_____	_____	Жилой дом	279808.33
664	29:16:191801:1438	здание	Архангельская область, Приморский район, деревня Рикасиха, улица Зеленая, дом 28	96.9	_____	_____	Жилой дом	1030928.79
665	29:16:191801:1444	здание	Архангельская область, Приморский район, деревня Рикасиха, улица Зеленая, дом 25	42.7	_____	_____	Жилой дом	454289.57

 Заместитель начальника отдела
 полное наименование должности

М.П.

 подпись

 / Е.Г. Козлов /
 инициалы, фамилия

Филиал федерального государственного бюджетного учреждения «Федеральная кадастровая палата Федеральной службы государственной регистрации, кадастра и картографии» по Архангельской области и Ненецкому автономному округу
(полное наименование органа регистрации прав)

Раздел 1

КАДАСТРОВЫЙ ПЛАН ТЕРРИТОРИИ

Лист № 134	раздела 1	Всего листов раздела 1: 145	Всего разделов: 8	Всего листов: 449
« 12 » февраля 2018 г. № 29/ИСХ/18-59827				
Номер кадастрового квартала: 29:16:191801				

Номер п/п	Кадастровый номер объекта недвижимости	Вид объекта недвижимости	Адрес	Площадь или основная характеристика	Категория земель	Виды разрешенного использования	Назначение (проектируемое назначение)	Кадастровая стоимость (руб)
1	2	3	4	5	6	7	8	9
666	29:16:191801:1449	объект незавершённого строительства	Архангельская область, Приморский район, в районе поселка Рикасиха, 21 километр автодороги "Архангельск - Северодвинск".	площадь застройки: 120 кв.м	_____	_____	иное сооружение (автомобильная газозаправочная станция)	_____
667	29:16:191801:1451	здание	Архангельская область, Приморский район, деревня Рикасиха, дом 45	56.3	_____	_____	Жилой дом	598981.33
668	29:16:191801:1459	здание	Архангельская область, Приморский район, деревня Рикасиха, дом 52	677.0	_____	_____	Многоквартирный дом	7463315.7
669	29:16:191801:1475	здание	Архангельская область, Приморский район, деревня Рикасиха, улица Зеленая, дом 27	67.9	_____	_____	Жилой дом	722394.89
670	29:16:191801:1480	здание	Архангельская область, Приморский район, МО "Приморское", деревня Рикасиха, дом 43	78.9	_____	_____	Жилой дом	839424.99

 Заместитель начальника отдела
 полное наименование должности

М.П.

 подпись

 / Е.Г. Козлов /
 инициалы, фамилия

КАДАСТРОВЫЙ ПЛАН ТЕРРИТОРИИ

Лист № 135	раздела 1	Всего листов раздела 1: 145	Всего разделов: 8	Всего листов: 449
« 12 » февраля 2018 г. № 29/ИСХ/18-59827				
Номер кадастрового квартала: 29:16:191801				

Номер п/п	Кадастровый номер объекта недвижимости	Вид объекта недвижимости	Адрес	Площадь или основная характеристика	Категория земель	Виды разрешенного использования	Назначение (проектируемое назначение)	Кадастровая стоимость (руб)
1	2	3	4	5	6	7	8	9
671	29:16:191801:1482	здание	Архангельская область, Приморский район, деревня Рикасиха, дом 35	56.9	_____	_____	Жилой дом	605364.79
672	29:16:191801:1483	здание	Архангельская область, Приморский район, МО "Приморское", деревня Рикасиха, улица Береговая, дом 4	35.9	_____	_____	Жилой дом	381943.69
673	29:16:191801:1484	здание	Архангельская область, Приморский район, муниципальное образование "Приморское", деревня Рикасиха, улица Зеленая, дом 5	24.0	_____	_____	Жилой дом	255338.4
674	29:16:191801:1489	здание	Архангельская область, Приморский район, деревня Рикасиха, дом 40А	96.0	_____	_____	Жилой дом	1021353.6
675	29:16:191801:1498	здание	Архангельская область, Приморский район, МО "Приморское", деревня Рикасиха, улица Подгорная, дом 14	40.1	_____	_____	Жилой дом	426627.91

 Заместитель начальника отдела
 полное наименование должности

М.П.

 подпись

 / Е.Г. Козлов /
 инициалы, фамилия

КАДАСТРОВЫЙ ПЛАН ТЕРРИТОРИИ

Лист № 136	раздела 1	Всего листов раздела 1: 145	Всего разделов: 8	Всего листов: 449
« 12 » февраля 2018 г. № 29/ИСХ/18-59827				
Номер кадастрового квартала: 29:16:191801				

Номер п/п	Кадастровый номер объекта недвижимости	Вид объекта недвижимости	Адрес	Площадь или основная характеристика	Категория земель	Виды разрешенного использования	Назначение (проектируемое назначение)	Кадастровая стоимость (руб)
1	2	3	4	5	6	7	8	9
676	29:16:191801:1511	здание	Архангельская область, Приморский район, МО «Приморское», деревня Рикасиха, улица Зеленая, дом 2	70.8	_____	_____	Жилой дом	753248.28
677	29:16:191801:1519	здание	Архангельская область, Приморский район, деревня Рикасиха, дом 17, корпус 1	142.6	_____	_____	Жилой дом	1517135.66
678	29:16:191801:1530	здание	Архангельская область, Приморский район, МО "Приморское", деревня Рикасиха, улица Новая, дом 7А	168.9	_____	_____	Жилой дом	1796943.99
679	29:16:191801:1536	здание	Архангельская область, Приморский район, деревня Рикасиха, улица Речная, дом 4	63.2	_____	_____	Жилой дом	672391.12
680	29:16:191801:1544	здание	Архангельская область, Приморский муниципальный район, сельское поселение "Приморское", д. Рикасиха, ул. Новая, дом 14	49.9	_____	_____	Жилой дом	530891.09

Заместитель начальника отдела
полное наименование должности

М.П.

подпись

/ Е.Г. Козлов /
инициалы, фамилия

Филиал федерального государственного бюджетного учреждения «Федеральная кадастровая палата Федеральной службы государственной регистрации, кадастра и картографии» по Архангельской области и Ненецкому автономному округу
(полное наименование органа регистрации прав)

Раздел 1

КАДАСТРОВЫЙ ПЛАН ТЕРРИТОРИИ

Лист № 137	раздела 1	Всего листов раздела 1: 145	Всего разделов: 8	Всего листов: 449
« 12 » февраля 2018 г. № 29/ИСХ/18-59827				
Номер кадастрового квартала: 29:16:191801				

Номер п/п	Кадастровый номер объекта недвижимости	Вид объекта недвижимости	Адрес	Площадь или основная характеристика	Категория земель	Виды разрешенного использования	Назначение (проектируемое назначение)	Кадастровая стоимость (руб)
1	2	3	4	5	6	7	8	9
681	29:16:191801:1545	здание	Архангельская область, Приморский район, МО "Приморское", деревня Рикасиха, улица Садовая, дом 13	162.8	—	—	Жилой дом	1732045.48
682	29:16:191801:1548	здание	Архангельская область, Приморский район, деревня Рикасиха, улица Зеленая, дом 9	105.2	—	—	Жилой дом	1119233.32
683	29:16:191801:1549	сооружение	Архангельская область, Приморский район, д. Рикасиха	протяженность: 524 м	—	—	1.1. Сооружения электроэнергетики	—
684	29:16:191801:1551	здание	Архангельская область, Приморский район, МО "Приморское", деревня Рикасиха, улица Садовая, дом 12	153.7	—	—	Жилой дом	1635229.67
685	29:16:191801:1552	здание	Архангельская область, Приморский район, дер. Рикасиха, ул. Береговая, д. 11	31.0	—	—	Жилой дом	329812.1

Заместитель начальника отдела
 полное наименование должности

М.П.

подпись

/ Е.Г. Козлов /
 инициалы, фамилия

КАДАСТРОВЫЙ ПЛАН ТЕРРИТОРИИ

Лист № 138	раздела 1	Всего листов раздела 1: 145	Всего разделов: 8	Всего листов: 449
« 12 » февраля 2018 г. № 29/ИСХ/18-59827				
Номер кадастрового квартала: 29:16:191801				

Номер п/п	Кадастровый номер объекта недвижимости	Вид объекта недвижимости	Адрес	Площадь или основная характеристика	Категория земель	Виды разрешенного использования	Назначение (проектируемое назначение)	Кадастровая стоимость (руб)
1	2	3	4	5	6	7	8	9
686	29:16:191801:1558	здание	Архангельская область, Приморский р-н, д Рикасиха, ул Зеленая, д 30	84.7	—	—	Жилой дом	901131.77
687	29:16:191801:1560	сооружение	Архангельская область, Приморский муниципальный район, МО "Приморское", д. Рикасиха, д. 66"Б"	площадь застройки: 6.8 кв.м	—	—	Обеспечение электроснабжения	—
688	29:16:191801:1566	сооружение	Архангельская область, Приморский район, деревня Рикасиха	площадь застройки: 1166.5 кв.м	—	—	9) иные сооружения производственного назначения	—
689	29:16:191801:1570	сооружение	Архангельская область, Приморский район, дер. Рикасиха	протяженность: 270 м	—	—	1.1. Сооружения электроэнергетики	—
690	29:16:191801:1572	здание	Архангельская область, Приморский муниципальный район, сельское поселение Приморское, деревня Рикасиха, улица Зеленая, дом 18	57.4	—	—	Жилой дом	610684.34

Заместитель начальника отдела
полное наименование должности

М.П.

подпись

/ Е.Г. Козлов /
инициалы, фамилия

КАДАСТРОВЫЙ ПЛАН ТЕРРИТОРИИ

Лист № 139	раздела 1	Всего листов раздела 1: 145	Всего разделов: 8	Всего листов: 449
« 12 » февраля 2018 г. № 29/ИСХ/18-59827				
Номер кадастрового квартала: 29:16:191801				

Номер п/п	Кадастровый номер объекта недвижимости	Вид объекта недвижимости	Адрес	Площадь или основная характеристика	Категория земель	Виды разрешенного использования	Назначение (проектируемое назначение)	Кадастровая стоимость (руб)
1	2	3	4	5	6	7	8	9
691	29:16:191801:1576	здание	Архангельская область, Приморский муниципальный район, сельское поселение "Приморское", д. Рикасиха, дом 36А	88.3	_____	_____	Жилой дом	939432.53
692	29:16:191801:1581	здание	Архангельская область, Приморский район, д. Рикасиха	3.7	_____	_____	Нежилое здание	43782.47
693	29:16:191801:1582	сооружение	Архангельская область, Приморский район, д. Рикасиха	площадь: 19.6 кв.м	_____	_____	Нежилое	_____
694	29:16:191801:1583	здание	Архангельская область, Приморский район, д. Рикасиха	15.7	_____	_____	Нежилое здание	185779.67
695	29:16:191801:1584	сооружение	Архангельская область, Приморский район, д. Рикасиха	площадь: 152.6 кв.м	_____	_____	Нежилое	_____

 Заместитель начальника отдела
 полное наименование должности

М.П.

 подпись

 / Е.Г. Козлов /
 инициалы, фамилия

КАДАСТРОВЫЙ ПЛАН ТЕРРИТОРИИ

Лист № 140	раздела 1	Всего листов раздела 1: 145	Всего разделов: 8	Всего листов: 449
« 12 » февраля 2018 г. № 29/ИСХ/18-59827				
Номер кадастрового квартала: 29:16:191801				

Номер п/п	Кадастровый номер объекта недвижимости	Вид объекта недвижимости	Адрес	Площадь или основная характеристика	Категория земель	Виды разрешенного использования	Назначение (проектируемое назначение)	Кадастровая стоимость (руб)
1	2	3	4	5	6	7	8	9
696	29:16:191801:1585	здание	Архангельская область, Приморский муниципальный район, сельское поселение "Приморское", деревня Рикасиха, дом 5	76.2	_____	_____	Жилой дом	810699.42
697	29:16:191801:1587	здание	Архангельская область, Приморский район, МО «Приморское», деревня Рикасиха, дом 22	128.6	_____	_____	Жилой дом	1368188.26
698	29:16:191801:1594	сооружение	Архангельская область, Приморский район, деревня Рикасиха, в районе дома №11 по ул. Зеленая	протяженность: 5 м	_____	_____	иное сооружение (газопровод)	_____
699	29:16:191801:1595	сооружение	Архангельская область, Приморский район, МО "Приморское", деревня Рикасиха, в районе дома 42	протяженность: 4 м	_____	_____	иное сооружение (газопровод)	_____
700	29:16:191801:1596	сооружение	Архангельская область, Приморский район, деревня Рикасиха, ул. Садовая, в районе дома №1	протяженность: 7 м	_____	_____	иное сооружение (газопровод)	_____

Заместитель начальника отдела
полное наименование должности

М.П.

подпись

/ Е.Г. Козлов /
инициалы, фамилия

КАДАСТРОВЫЙ ПЛАН ТЕРРИТОРИИ

Лист № 141	раздела 1	Всего листов раздела 1: 145	Всего разделов: 8	Всего листов: 449
« 12 » февраля 2018 г. № 29/ИСХ/18-59827				
Номер кадастрового квартала: 29:16:191801				

Номер п/п	Кадастровый номер объекта недвижимости	Вид объекта недвижимости	Адрес	Площадь или основная характеристика	Категория земель	Виды разрешенного использования	Назначение (проектируемое назначение)	Кадастровая стоимость (руб)
1	2	3	4	5	6	7	8	9
701	29:16:191801:1601	здание	Архангельская область, Приморский район, деревня Рикасиха, дом 29	177.5	_____	_____	Жилой дом	1888440.25
702	29:16:191801:1604	здание	Архангельская область, Приморский муниципальный район, сельское поселение "Приморское", деревня Рикасиха, улица Новая, дом 11	149.2	_____	_____	Жилой дом	1587353.72
703	29:16:191801:1605	здание	Архангельская область, Приморский район, деревня Рикасиха, дом 35Б	43.4	_____	_____	Жилой дом	461736.94
704	29:16:191801:1614	здание	Архангельская область, Приморский муниципальный район, сельское поселение "Приморское", д. Рикасиха, ул. Зеленая, дом 14	108.6	_____	_____	Жилой дом	1155406.26
705	29:16:191801:1635	здание	Архангельская область, Приморский район, дер. Рикасиха, ул. Подгорная, д. 6	35.2	_____	_____	Жилой дом	374496.32

Заместитель начальника отдела
полное наименование должности

М.П.

подпись

/ Е.Г. Козлов /
инициалы, фамилия

КАДАСТРОВЫЙ ПЛАН ТЕРРИТОРИИ

Лист № 142	раздела 1	Всего листов раздела 1: 145	Всего разделов: 8	Всего листов: 449
« 12 » февраля 2018 г. № 29/ИСХ/18-59827				
Номер кадастрового квартала: 29:16:191801				

Номер п/п	Кадастровый номер объекта недвижимости	Вид объекта недвижимости	Адрес	Площадь или основная характеристика	Категория земель	Виды разрешенного использования	Назначение (проектируемое назначение)	Кадастровая стоимость (руб)
1	2	3	4	5	6	7	8	9
706	29:16:191801:1643	сооружение	Архангельская область, Приморский муниципальный район, муниципальное образование "Приморское", деревня Рикасиха	протяженность: 84 м	_____	_____	7.7. Сооружения трубопроводного транспорта	_____
707	29:16:191801:1644	сооружение	Архангельская область, Приморский муниципальный район, муниципальное образование "Приморское", деревня Рикасиха	протяженность: 211 м	_____	_____	10.3. Сооружения канализации	_____
708	29:16:191801:1645	сооружение	Архангельская область, Приморский муниципальный район, муниципальное образование "Приморское", деревня Рикасиха	протяженность: 147 м	_____	_____	10) Сооружения коммунального хозяйства	_____
709	29:16:191801:1649	сооружение	Архангельская область, Приморский район, деревня Рикасиха	протяженность: 87 м	_____	_____	10) Сооружения коммунального хозяйства	_____
710	29:16:191801:1650	сооружение	Архангельская область, Приморский район, деревня Рикасиха	протяженность: 87 м	_____	_____	10.1. Сооружения водозаборные	_____

 Заместитель начальника отдела
 полное наименование должности

М.П.

 подпись

 / Е.Г. Козлов /
 инициалы, фамилия

КАДАСТРОВЫЙ ПЛАН ТЕРРИТОРИИ

Лист № 143	раздела 1	Всего листов раздела 1: 145	Всего разделов: 8	Всего листов: 449
« 12 » февраля 2018 г. № 29/ИСХ/18-59827				
Номер кадастрового квартала: 29:16:191801				

Номер п/п	Кадастровый номер объекта недвижимости	Вид объекта недвижимости	Адрес	Площадь или основная характеристика	Категория земель	Виды разрешенного использования	Назначение (проектируемое назначение)	Кадастровая стоимость (руб)
1	2	3	4	5	6	7	8	9
711	29:16:191801:1653	здание	Архангельская область, Приморский район, деревня Рикасиха, улица Зеленая, дом 7	92.8	_____	_____	Жилой дом	987308.48
712	29:16:191801:1654	здание	Архангельская область, Приморский район, муниципальное образование "Приморское", деревня Рикасиха, дом 64А	487.8	_____	_____	Нежилое здание	5772186.18
713	29:16:191801:1655	здание	Архангельская область, Приморский муниципальный район, МО "Приморское", деревня Рикасиха, дом 32	131.6	_____	_____	Жилой дом	1400105.56
714	29:16:191801:1657	здание	Архангельская область, Приморский район, деревня Рикасиха, улица Зеленая, дом 23	59.4	_____	_____	Жилой дом	631962.54
715	29:16:191801:1658	сооружение	Архангельская область, Приморский муниципальный район, сельское поселение Приморское, деревня Рикасиха	площадь: 24 кв.м	_____	_____	Иное сооружение (баня)	_____

Заместитель начальника отдела
полное наименование должности

М.П.

подпись

/ Е.Г. Козлов /
инициалы, фамилия

КАДАСТРОВЫЙ ПЛАН ТЕРРИТОРИИ

Лист № 144	раздела 1	Всего листов раздела 1: 145	Всего разделов: 8	Всего листов: 449
« 12 » февраля 2018 г. № 29/ИСХ/18-59827				
Номер кадастрового квартала: 29:16:191801				

Номер п/п	Кадастровый номер объекта недвижимости	Вид объекта недвижимости	Адрес	Площадь или основная характеристика	Категория земель	Виды разрешенного использования	Назначение (проектируемое назначение)	Кадастровая стоимость (руб)
1	2	3	4	5	6	7	8	9
716	29:16:191801:1659	сооружение	Архангельская область, Приморский муниципальный район, сельское поселение Приморское, деревня Рикасиха	площадь: 5.2 кв.м	_____	_____	Иное сооружение (Дровяник)	_____
717	29:28:000000:2087	здание	Архангельская область, р-н Приморский, ст Рикасиха	78.2	_____	_____	Нежилое здание	423427.78
718	29:28:000000:2089	здание	обл.Архангельская, р-н Приморский, ст.Рикасиха	132.3	_____	_____	Нежилое здание	1214826.02
719	29:16:000000:2637	здание	Архангельская область, Приморский р-н, дер. Рикасиха	70.5	_____	_____	Нежилое здание	834233.55
720	29:16:000000:2654	здание	Архангельская область, Приморский район, дер. Рикасиха	50.4	_____	_____	Нежилое здание	596388.24

 Заместитель начальника отдела
 полное наименование должности

М.П.

 подпись

 / Е.Г. Козлов /
 инициалы, фамилия

КАДАСТРОВЫЙ ПЛАН ТЕРРИТОРИИ

Лист № 145	раздела 1	Всего листов раздела 1: 145	Всего разделов: 8	Всего листов: 449
« 12 » февраля 2018 г. № 29/ИСХ/18-59827				
Номер кадастрового квартала: 29:16:191801				

Номер п/п	Кадастровый номер объекта недвижимости	Вид объекта недвижимости	Адрес	Площадь или основная характеристика	Категория земель	Виды разрешенного использования	Назначение (проектируемое назначение)	Кадастровая стоимость (руб)
1	2	3	4	5	6	7	8	9
721	29:16:000000:2683	здание	Архангельская область, Приморский район, дер. Рикасиха	4120.4	_____	_____	Нежилое здание	48757105.24
722	29:16:000000:2790	здание	Архангельская область, Приморский район, в районе дер. Рикасиха, военный городок №51	169.0	_____	_____	Нежилое здание	1999793.9
723	29:16:000000:4806	сооружение	Архангельская область, р-н Приморский, д Рикасиха, промзона Промузел Рикасиха	площадь застройки: 34.2 кв.м	_____	_____	3) сооружения гидротехнические	_____
724	29:16:000000:4952	сооружение	Архангельская область, Приморский район, МО "Приморское", деревня Рикасиха	протяженность: 742 м	_____	_____	10) Сооружения коммунального хозяйства	_____

 Заместитель начальника отдела
 полное наименование должности

М.П.

 подпись

 / Е.Г. Козлов /
 инициалы, фамилия