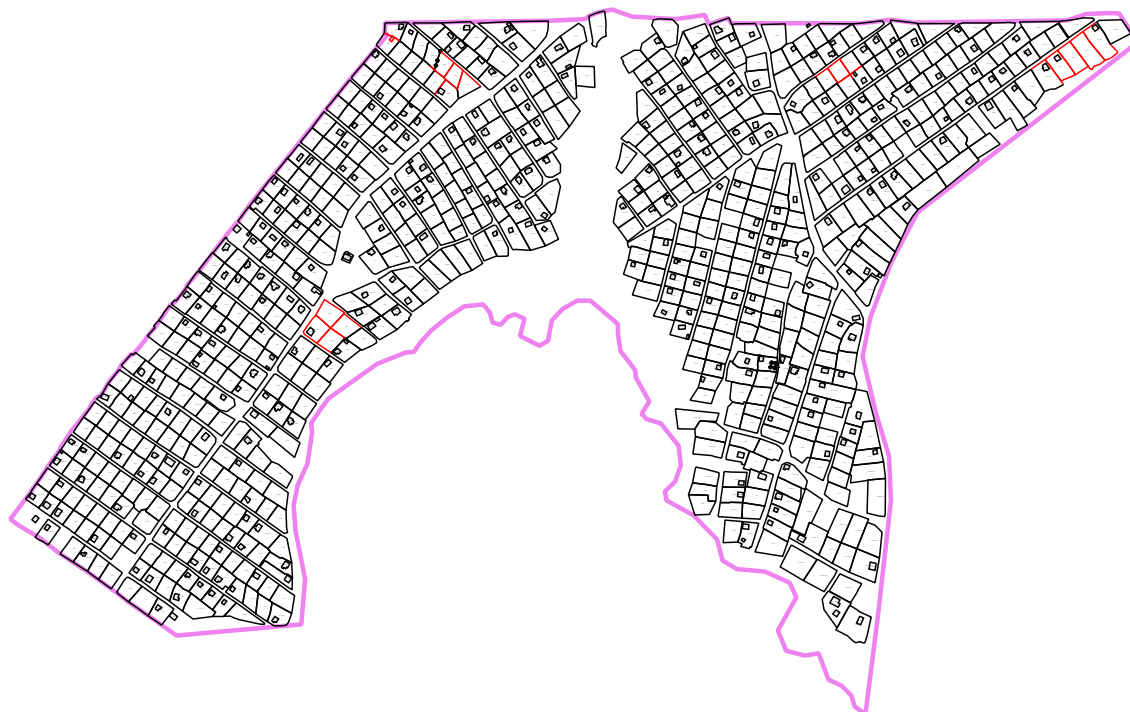



## Схема геодезических построений

Система координат: МСК-29, зона 2




Метод определения координат: метод спутниковых геодезических измерений (определений)

Погрешность точки обоснования: 0,1 м



Масштаб 1:10 000

### Условные обозначения:

-  - Вновь образованная часть границы, сведения о которой достаточны для определения ее местоположения
-  - Новая точка в земельном участке
-  - Пункт геодезической сети