

Схема границ земельных участков

Формат А3



Масштаб 1:4 000

Условные обозначения:

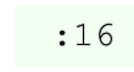




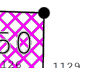
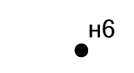
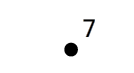


- | | | | | | |
|---|---|--|--|---|---|
|  : 16 | - Уточняемый декларированный земельный участок, сведения о границах которого отсутствуют в ЕГРН |  : 17 | - Уточняемый декларированный участок, сведения о границах которого присутствуют в ЕГРН |  : 271 | - Уточняемый ОКС |
|  52 | - ОКС, сведения о координатах контура(контуров) которого присутствуют в ЕГРН |  | - Исправляемый земельный участок |  50 | - Исправляемый ОКС |
|  6 | - Образуемая точка, сведения о которой позволяют однозначно определить ее местоположение |  7 | - Существующая точка, имеющиеся в ГКН сведения о которой позволяют однозначно определить ее местоположение |  | - Существующая часть границы, имеющиеся в ГКН сведения о которой достаточны для определения ее местоположения |
|  | - Вновь образованная часть границы, сведения о которой достаточны для определения ее местоположения | | | | |

Схема границ земельных участков

