



**АДМИНИСТРАЦИЯ
ПРИМОРСКОГО МУНИЦИПАЛЬНОГО ОКРУГА
АРХАНГЕЛЬСКОЙ ОБЛАСТИ**

ПОСТАНОВЛЕНИЕ

от 4 июля 2024 г.

№ 1831

г. Архангельск

О внесении изменений в документацию по планировке территории

В соответствии с пунктом 2 части 5.1 статьи 46 Градостроительного кодекса Российской Федерации, пунктом 26 части 1 статьи 16 Федерального закона от 6 октября 2003 года № 131-ФЗ «Об общих принципах организации местного самоуправления в Российской Федерации» и на основании заявления председателя садового некоммерческого товарищества «Ромашка» Ильиной Анастасии Валентиновны администрация муниципального образования **п о с т а н о в л я е т**:

1. Внести изменения в документацию по планировке территории – «Проект планировки территории СНТ «Ромашка» муниципального образования Талажское», утвержденную постановлением администрации муниципального образования «Приморский муниципальный район» от 5 июня 2023 года № 1145:

лист «Варианты планировочных решений масштаб 1:2000» читать в новой редакции согласно приложению к настоящему постановлению.

2. Настоящее постановление подлежит официальному обнародованию и вступает в силу со дня его подписания.

Глава муниципального образования

В.А. Рудкина

Приложение
к постановлению администрации
Приморского муниципального округа
Архангельской области
от 04.07.2024 г. № 1831



Условные обозначения:

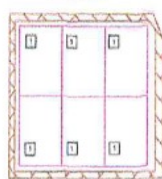
- Граница проекта территории
- Планируемые границы улиц
- Планируемые проезды
- Границы и застройкой встар земельного участка, учтенное в БТИ
- Границы образуемого земельного участка
- Границы и застройкой нового объема капитального строительства, учтенное в БТИ
- Угловые линии
- Номер участка
- Границы участка в к.м.
- Планировка
- Равномерная посадка для сбора стока
- Детская площадка
- Спортивная
- Покрытие водоем

Варианты расположения жилого/садового дома на образуемых земельных участках

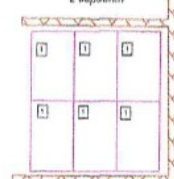
Ведомость жилых и общественных зданий и сооружений

Номер на плане	Наименование	Этажность	Звенья
1	Жилой дом/садовый дом	1-2	102
2	Здания хранения	1	1
3	Здания и сооружения для размещения средств пожаротушения	1	4
4	Трансформаторная подстанция		1

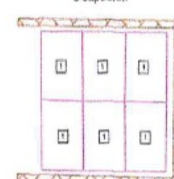
1 вариант



2 вариант



3 вариант



Вариант расположения мусороборников на контейнерной площадке



Земельный участок № 1831					Проект территории			
№	Кл.	Дел.	Код	Год	Дат.	№	Лист	Кол.
Муниципальное образование «Городской округ Приморский район, Архангельская область»						12	1	1
Варианты планировки территории						Информация об исполнителе		
масштаб 1:500						Дмитрий Александрович		