

Утверждена
**Постановлением администрации Приморского муниципального округа
Архангельской области**

(наименование документа об утверждении, включая наименования органов государственной власти или органов
местного самоуправления, принявших решение об утверждении схемы или подписавших соглашение о
перераспределении земельных участков)








от _____ № _____

**Схема расположения земельного участка или земельных
участков на кадастровом плане территории**



Условный номер земельного участка			:3У1 <i>(указывается в случае, если предусматривается образование двух и более земельных участков)</i>		
Площадь земельного участка			1 907 м ²		
(указывается проектная площадь образуемого земельного участка, вычисленная с использованием технологических и программных средств, в том числе размещенных на официальном сайте федерального органа исполнительной власти, уполномоченного Правительством Российской Федерации на осуществление государственного кадастрового учета, государственной регистрации прав, ведение Единого государственного реестра недвижимости и предоставление сведений, содержащихся в Едином государственном реестре недвижимости, в информационно-телекоммуникационной сети "Интернет" (далее - официальный сайт), с округлением до 1 квадратного метра. Указанное значение площади земельного участка может быть уточнено при проведении кадастровых работ не более чем на десять процентов)					
Обозначение характерных точек границ	Координаты		Обозначение характерных точек границ	Координаты	
	(указываются в случае подготовки схемы расположения земельного участка с использованием технологических и программных средств, в том числе размещенных на официальном сайте. Значения координат, полученные с использованием указанных технологических и программных средств, указываются с округлением до 0,01 метра)			(указываются в случае подготовки схемы расположения земельного участка с использованием технологических и программных средств, в том числе размещенных на официальном сайте. Значения координат, полученные с использованием указанных технологических и программных средств, указываются с округлением до 0,01 метра)	
	X	Y		X	Y
1	645 010,96	2 519 044,45	12	645 048,30	2 519 094,80
2	645 007,72	2 519 037,74	13	645 041,94	2 519 099,57
н3	645 005,27	2 519 038,03	14	645 037,55	2 519 098,66
4	645 003,87	2 519 041,91	15	645 038,36	2 519 094,75
5	645 003,86	2 519 041,94	16	645 044,67	2 519 090,07
6	644 995,09	2 519 065,39	17	645 040,84	2 519 085,24
7	644 995,00	2 519 065,62	18	645 033,68	2 519 075,29
н8	644 993,68	2 519 068,42	19	645 023,67	2 519 062,12
9	645 030,11	2 519 117,60	20	645 017,10	2 519 053,46
10	645 052,55	2 519 101,00	21	645 016,44	2 519 052,68
11	645 051,71	2 519 099,52	1	645 010,96	2 519 044,45

Условные обозначения:

- - характерная точка границы земельного участка, сведения ЕГРН о которой не соответствуют требованиям, установленным в соответствии с частью 13 статьи 22 Федерального закона от 13 июля 2015 г. N 218-ФЗ "О государственной регистрации недвижимости"
- - характерная точка границы земельного участка, сведения ЕГРН о которой соответствуют требованиям, установленным в соответствии с частью 13 статьи 22 Федерального закона от 13 июля 2015 г. N 218-ФЗ "О государственной регистрации недвижимости"
- - характерная точка границы земельного участка, сведения о которой отсутствуют в ЕГРН, местоположение которой определено при кадастровых работах (новая характерная точка)
-  - часть границы, сведения ЕГРН о которой позволяют однозначно определить ее положение на местности
-  - часть границы, местоположение которой определено при выполнении кадастровых работ
-  - часть границы объекта капитального строительства, сведения ЕГРН о котором позволяют однозначно определить его положение на местности
-  - часть границы зоны с особыми условиями использования территории, сведения о местоположении которой содержатся в ЕГРН
-  - часть границы кадастрового квартала
-  - часть границы единицы административно-территориального деления
-  - часть границы земельного участка, подлежащего образованию и постановке на государственный кадастровый учет