



МИНИСТЕРСТВО ТРАНСПОРТА РОССИЙСКОЙ ФЕДЕРАЦИИ  
ФЕДЕРАЛЬНОЕ АГЕНТСТВО ВОЗДУШНОГО ТРАНСПОРТА  
(РОСАВИАЦИЯ)

П Р И К А З

05 августа 2024 г.

Москва

№ 713-17

**О внесении изменения в приказ Федерального агентства воздушного транспорта от 15 августа 2022 г. № 573-П «Об утверждении проекта планировки территории и проекта межевания территории для размещения объекта: «Реконструкция аэродромного комплекса «Талаги» (г. Архангельск)»**

В соответствии со статьей 45 Градостроительного кодекса Российской Федерации, подпунктом 5.4.54 пункта 5 и подпунктом 9.9 пункта 9 Положения о Федеральном агентстве воздушного транспорта, утвержденного постановлением Правительства Российской Федерации от 30 июля 2004 г. № 396, и на основании писем акционерного общества «Проектно-изыскательский и научно-исследовательский институт воздушного транспорта «Ленаэропроект» от 27 июня 2024 г. № 1832 и от 22 июля 2024 г. № 2082 п р и к а з ы в а ю:

1. Утвердить прилагаемую документацию по внесению изменений в проект межевания территории по объекту «Реконструкция аэропортового комплекса «Талаги» (г. Архангельск)» (35644-А), которой вносится изменение в проект межевания территории для размещения объекта «Реконструкция аэропортового комплекса «Талаги» (г. Архангельск)» (35448-А-1), утвержденный приказом Федерального агентства воздушного транспорта от 15 августа 2022 г. № 573-П «Об утверждении проекта планировки территории и проекта межевания территории для размещения объекта: «Реконструкция аэродромного комплекса «Талаги» (г. Архангельск)».

2. Управлению правового обеспечения и имущественных отношений Федерального агентства воздушного транспорта:


в семидневный срок с даты издания настоящего приказа направить утвержденную приказом документацию по внесению изменений в проект межевания территории по объекту: «Реконструкция аэропортового комплекса «Талаги» (г. Архангельск)» в администрацию городского округа «Город Архангельск»,

Правительство Архангельской области, администрацию Приморского муниципального округа Архангельской области, Талажский территориальный отдел Приморского муниципального округа Архангельской области для исполнения части 16 статьи 45 Градостроительного кодекса Российской Федерации;

в течение пяти рабочих дней с даты издания настоящего приказа в соответствии с частью 1 статьи 32 Федерального закона от 13 июля 2015 г. № 218-ФЗ «О государственной регистрации недвижимости» направить в орган, осуществляющий государственный кадастровый учет и государственную регистрацию прав, утвержденную настоящим приказом документацию по внесению изменений в проект межевания территории по объекту: «Реконструкция аэропортового комплекса «Талаги» (г. Архангельск)».

3. Контроль за исполнением настоящего приказа оставляю за собой.

Руководитель



Д.В. Ядров

УТВЕРЖДЕНА  
приказом Федерального агентства  
воздушного транспорта

от 05 августа 2024 г. № 713-17

**Документация по внесению изменений в проект межевания территории по  
объекту: «Реконструкция аэропортового комплекса «Талаги» (г. Архангельск)»  
(35644-А)**



Акционерное общество  
«Проектно-изыскательский и научно-исследовательский  
институт воздушного транспорта «Ленаэропроект»  
(АО «ПИиНИИ ВТ «Ленаэропроект»)

---

Регистрационный номер в реестре СРО П-015

Заказчик: Федеральное казенное учреждение «Дирекция государственного заказчика по реализации комплексных проектов развития транспортной инфраструктуры»

**Документация по внесению изменений в проект межевания территории по объекту: «Реконструкция аэропортового комплекса «Талаги» (г. Архангельск)»**

(Государственный контракт № 0373100090920000052 от 26.01.2021 г.)

**ПРОЕКТ МЕЖЕВАНИЯ ТЕРРИТОРИИ**

**ОСНОВНАЯ (УТВЕРЖДАЕМАЯ) ЧАСТЬ ПРОЕКТА МЕЖЕВАНИЯ ТЕРРИТОРИИ**

**35644-А**

Санкт-Петербург  
2023



Акционерное общество  
«Проектно-изыскательский и научно-исследовательский  
институт воздушного транспорта «Ленаэропроект»  
(АО «ПИиНИИ ВТ «Ленаэропроект»)

Регистрационный номер в реестре СРО П-015

Заказчик: Федеральное казенное учреждение «Дирекция государственного заказчика по реализации комплексных проектов развития транспортной инфраструктуры»

**Документация по внесению изменений в проект межевания территории по объекту: «Реконструкция аэропортового комплекса «Таллаги» (г. Архангельск)»**

(Государственный контракт № 0373100090920000052 от 26.01.2021 г.)

**ПРОЕКТ МЕЖЕВАНИЯ ТЕРРИТОРИИ**

**ОСНОВНАЯ (УТВЕРЖДАЕМАЯ) ЧАСТЬ ПРОЕКТА МЕЖЕВАНИЯ ТЕРРИТОРИИ**

35644-А


Главный инженер института  
(1-ый Зам.генерального директора)

А.Н. Коновалов

Главный инженер проекта

Д.В. Крюковский

Обозначение	Наименование	Примечание
35644-А -С	Содержание тома	на 1 л.
35644-А -Т	<b>Текстовая часть</b>	на 102 л.
35644-А	<b>Графическая часть</b>	на 2 л.
		Всего: 105 л.

Взам. инв. №							35644-А-С	Стадия	Лист	Листов
Инв. № подл.	Разработал	Смирнова		06.23	Содержание тома	 АО «ПИиНИИ ВТ «Ленаэропроект»				
	Проверил	Шамшева		06.23						
	ГИП	Крюковский		06.23						
	Н. контр.	Шамшева		06.23						
	Нач. отдела	Филипшов		06.23						

## Содержание

	Внесение изменений в проект межевания территории по объекту: «Реконструкция аэропортового комплекса «Талаги» (г. Архангельск)»..... 2
1	Цель разработки проекта межевания ..... 7
2	Характеристики объектов межевания ..... 10
3	Перечень и сведения о площади образуемых земельных участков, в том числе возможные способы их образования ..... 16
4	Перечень и сведения о площади образуемых земельных участков, в отношении которых предполагается резервирование и (или) изъятие для государственных или муниципальных нужд ..... 26
5	Сведения о границах территории, в отношении которой разработан проект межевания территории ..... 33
6	Целевое назначение лесов, вид (виды) разрешенного использования лесного участка, количественные и качественные характеристики лесного участка, сведения о нахождении лесного участка в границах особо защитных участков лесов (в случае, если подготовка проекта межевания территории осуществляется в целях определения местоположения границ образуемых и (или) изменяемых лесных участков) ..... 34
7	Границы публичных сервитутов, сервитутов ..... 34
8	Перечень координат поворотных точек границ, сохраняемых в измененных границах земельных участков ..... 37
9	Перечень координат поворотных точек границ, образуемых и изменяемых земельных участков ..... 57
10	Перечень координат границ образуемых земельных участков, в отношении которых предполагается резервирование и (или) изъятие для государственных и муниципальных нужд ..... 66
11	Перечень координат границ публичных сервитутов, сервитутов ..... 78
12	Перечень координат поворотных точек границ разработки проекта межевания ..... 100

Согласовано			

Взам. инв. №	
Подп. и дата	

Изм.	Кол. уч.	Лист	№ док.	Подп.	Дата
		Смирнова			06.23
		Шамшева			06.23
		Крюковский			06.23
		Шамшева			06.23
		Филиппов			06.23

35644-А-Т		
	Текстовая часть	
Изм.	Лист	Листов
П	1	102
 АО «ПИИНИИ ВТ «Ленаэропроект»		

## Внесение изменений в проект межевания территории по объекту: «Реконструкция аэропортового комплекса «Талаги» (г. Архангельск)»

Изменения в проект межевания территории для размещения объекта: «Реконструкция аэропортового комплекса «Талаги» (г. Архангельск)» (далее – Объект) подготовлены для определения местоположения границ образуемых и изменяемых земельных участков, предназначенных для размещения Объекта, в части исправления технической ошибки (добавления неучтенного земельного участка, корректировки данных об исходных земельных участках, корректировка данных об образуемых земельных участках).

Определение местоположения границ образуемых и (или) изменяемых земельных участков осуществляется в соответствии с градостроительными регламентами и нормами отвода земельных участков для конкретных видов деятельности, иными требованиями к образуемым и (или) изменяемым земельным участкам, установленными федеральными законами и законами субъектов Российской Федерации, техническими регламентами, сводами правил.

Подготовка изменений в проект межевания территории осуществляется применительно к территории, расположенной в границах планировки территории (размещения объекта капитального строительства), утвержденной приказом Росавиации от 15.08.2022 № 573-П.

Размещение Объекта в границах проекта межевания территории предполагает:

- отнесение земельных участков в зону воздушного транспорта;
- образование земельных участков для размещения объекта.

Подготовка настоящего внесения изменений в проект межевания территории осуществляется для определения местоположения границ образуемых и изменяемых земельных участков, предназначенных для размещения Объекта. В связи с технической ошибкой не было учтено образование земельного участка под площадку ОПН, ошибочно образован земельный участок под размещение периметрового ограждения с условным номером 29:16:064702:63:ЗУ1.

В связи с актуализацией данных Единого государственного реестра недвижимости в момент утверждения Проекта, в проекте межевания не корректно отображены исходные данные о земельных участках. Таким образом, необходимость внесения изменений в проект межевания территории обусловлена изменением категории земель исходных земельных участков в связи технической ошибкой.

В ранее утвержденных материалах по обоснованию проекта межевания территории были представлены материалы, не соответствующие требованиям Градостроительного кодекса РФ. Во вносимых изменениях скорректирован состав чертежей по обоснованию проекта межевания.

Изм. № подл.	Подп. и дата	Взам. инв. №							<b>35644-А-Т</b>	Лист
										2
			Изм.	Кол. уч.	Лист	№ док.	Подп.	Дата		





Раздел 2 «Характеристика объектов межевания»:

- Заменена таблица 2.1 «Сведения об исходных земельных участках с их характеристиками» с учетом актуальных данных по категории и виду разрешенного использования земель

Раздел 3 «Перечень и сведения о площади образуемых земельных участков, в том числе возможные способы их образования»:

- добавлены сведения об утвержденных схемах расположения на земельные участки с условным кадастровым номером 29:16:064702:3У1 и 29:16:064702:3У2;

- исключен земельный участок 29:16:064702:63:3У1 площадью 42 кв.м;

- заменена таблица 3.1 «Ведомость образуемых и (или) изменяемых земельных участков»

Раздел 4 «Перечень и сведения о площади образуемых земельных участков, в отношении которых предполагается резервирование и (или) изъятие для государственных или муниципальных нужд»

- заменена Таблица 4.1 «Перечень образуемых земельных участков, в отношении которых предполагается резервирование и (или) изъятие для государственных и муниципальных нужд»

Раздел 5 «Сведения о границах территории, в отношении которой разработан проект межевания территории»

Без изменений

Раздел 6 «Целевое назначение лесов, вид (виды) разрешенного использования лесного участка, количественные и качественные характеристики лесного участка, сведения о нахождении лесного участка в границах особо защитных участков лесов (в случае, если подготовка проекта межевания территории осуществляется в целях определения местоположения границ образуемых и (или) изменяемых лесных участков)»

Добавлен новый раздел

Раздел 7 «Границы публичных сервитутов, сервитутов»

Изменение номера раздела. В утвержденном проекте межевания – Раздел 6 «Границы публичных сервитутов».

Взам. инв. №							
Подп. и дата							
Инв. № подл.							
Изм.	Кол. уч.	Лист	№ док.	Подп.	Дата	35644-А-Т	Лист
							4

- Заменена таблица «Перечень устанавливаемых публичных сервитутов»;
- Исключены сведения о необходимости рекультивации земель в связи с отсутствием земель сельскохозяйственного назначения;
- добавлены сведения об образовании трех частей земельного участка общей площадью 26 763 кв.м. из земельного участка с кадастровым номером 29:16:064702:3159 на период строительства для оформления права ограниченного пользования земельными участками (сервитута) для размещения патрульной дороги;
- добавлен сервитут на период работ с условным номером 29:16:064702:72/с9.

Раздел 8 «Перечень координат поворотных точек границ, сохраняемых в измененных границах земельных участков»

Изменение номера раздела. В утвержденном проекте межевания – Раздел 7 «Перечень координат поворотных точек границ, сохраняемых в измененных границах земельных участков»

- Заменена Таблица «Перечень координат поворотных точек границ, сохраняемых в измененных границах земельных участков»

Раздел 9 «Перечень координат поворотных точек границ, образуемых и изменяемых земельных участков»

Изменение номера раздела. В утвержденном проекте межевания – Раздел 8 «Перечень координат поворотных точек границ, образуемых и изменяемых земельных участков»

Заменена таблица «Перечень координат поворотных точек границ, образуемых и изменяемых земельных участков»

Раздел 9 «Перечень координат характерных точек границ образуемых земельных участков, в отношении которых предполагается изъятие для государственных и муниципальных нужд» заменен на Раздел 10 «Перечень координат границ образуемых земельных участков, в отношении которых предполагается резервирование и (или) изъятие для государственных и муниципальных нужд» с актуализацией координат поворотных точек изымаемых земельных участков.

Раздел 11 «Перечень координат границ публичных сервитутов»

Изменение номера раздела. В утвержденном проекте межевания – Раздел 10 «Перечень координат границ публичных сервитутов»

Заменена таблица «Перечень координат границ публичных сервитутов, сервитутов»

Взам. инв. №							<b>35644-А-Т</b>	Лист
								<b>5</b>
	Подп. и дата							
Инв. № подл.	Изм.	Кол. уч.	Лист	№ док.	Подп.	Дата		

Раздел 12 «Перечень координат поворотных точек границ разработки проекта межевания»

Изменение номера раздела. В утвержденном проекте межевания – Раздел 11 «Перечень координат поворотных точек границ разработки проекта межевания»

Без изменений

Ивв. № подл.	Подп. и дата	Взам. инв. №							35644-А-Т	Лист
										6
			Изм.	Кол. уч	Лист	№ док.	Подп.	Дата		

# 1 Цель разработки проекта межевания

Проект межевания территории разработан в целях установления границ земельных участков, предназначенных для строительства объекта «Реконструкция аэропортового комплекса «Талаги» (г. Архангельск)». Проектом межевания территории предусматриваются действия по подготовке земельных участков в целях определения границ, для их последующего оформления в соответствии с требованиями законодательства Российской Федерации.

Для реализации проектных решений объекта «Реконструкция аэропортового комплекса «Талаги» (г. Архангельск)»:

1) в границах, учтенных в Едином государственном реестре недвижимости земельных участков, проектом межевания территории предусмотрены их разделы с образованием отдельных земельных участков под строительство/реконструкцию объектов капитального строительства;

2) переоформление земельных участков, полная площадь которых необходима для реализации проектных решений, проектом межевания территории не предусматривается;

3) для заключения соглашения об установлении сервитута для размещения патрульной дороги (объект «Аэродромные дороги», кадастровый номер 29:22:000000:12565, объект «Ограждение периметровое аэродрома комбинированное», инвентарный номер 1013222040052) на период строительства сформировано три части, общей площадью 26 763 кв.м. из земельного участка с кадастровым номером 29:16:064702:3159, находящегося в ведении Министерства обороны РФ и предоставленному ФГКУ «Северо-Западное территориальное управление имущественных отношений» на праве постоянного бессрочного пользования. Учитывая, что в соответствии с п. 3 распоряжения Правительства Российской Федерации от 19.09.2020 № 2401-р объекты «Аэродромные дороги», «Ограждение периметровое аэродрома комбинированное» после реконструкции подлежат передаче Минобороны России, полагаем целесообразным воспользоваться нормой п. 4 ст. 39.25 Земельного кодекса Российской Федерации, что позволит минимизировать временные и финансовые затраты на оформление правоустанавливающих документов;

4) проектом межевания территории предусматривается образование четырех земельных участков общей площадью 29 904 кв.м. из земель государственной (неразграниченной) собственности для размещения патрульной дороги и периметрового ограждения.

5) проектом межевания территории предусматривается образование путем раздела земельных участков для размещения патрульной автодороги и периметрового ограждения с

Взам. инв. №							Лист
Подп. и дата							35644-А-Т
Инв. № подл.	Изм.	Кол. уч.	Лист	№ док.	Подп.	Дата	Лист

последующим изъятием для государственных нужд в соответствии с п.1 Статьи 56.3 Главы VII.1. Земельного кодекса Российской Федерации с условными номерами 29:16:064702:54:3У1, 29:16:064702:54:3У2, 29:16:064702:60:3У1, 29:16:064702:64:3У1, 29:16:000000:4653:3У1, общей площадью 6 261 кв.м;

б) проектом межевания предусматривается образование путем раздела земельных участков для размещения существующих объектов АО «Аэропорт Архангельск» с условными номерами 29:16:064702:72:3У11, 29:16:064702:72:3У12, 29:16:064702:72:3У13, 29:16:064702:72:3У14, 29:16:064702:72:3У15, 29:16:064702:72:3У16, 29:16:064702:72:3У17, 29:16:064702:72:3У24 общей площадью 48 002 кв.м;

7) проектом межевания предусматривается образование путем раздела земельных участков для размещения существующих объектов ООО «Авиатор-Про» с условным номером 29:16:064702:72:3У19 площадью 4 386 кв.м;

8) проектом межевания предусматривается образование путем раздела земельных участков для размещения существующих объектов ООО «Аэробилдинг» с условным номером 29:16:064702:72:3У18 площадью 5 652 кв.м;

9) проектом межевания предусматривается образование путем раздела земельных участков для размещения существующих и проектируемых объектов ФГУП «Госкорпорация по ОрВД» с условными номерами 29:16:064702:72:3У1, 29:16:064702:72:3У2, 29:16:064702:72:3У3, 29:16:064702:72:3У4, 29:16:064702:72:3У7, 29:16:064702:72:3У25 общей площадью 54 122 кв.м;

10) проектом межевания предусматривается образование путем раздела земельных участков для размещения проектируемых объектов аэродрома, патрульной автомобильной дороги с периметровым ограждением с условными номерами 29:16:064702:72:3У5, 29:16:064702:72:3У6, 29:16:064702:72:3У8, 29:16:064702:72:3У9, 29:16:064702:72:3У10, 29:16:064702:72:3У20, 29:16:064702:72:3У21, 29:16:064702:72:3У22, 29:16:064702:72:3У23, 29:16:064702:72:3У28, 29:16:064702:53:3У1, 29:16:064702:53:3У2, 29:16:064702:53:3У3 общей площадью 238 847 кв.м

11) перечисленные земельные участки в п.10 включены в перечень земельных участков, в отношении которых предполагаются резервирование и (или) изъятие для государственных или муниципальных нужд в соответствии со Статьей 70.1 ЗК РФ и Положением о резервировании земель для государственных или муниципальных нужд (утв. постановлением Правительства РФ от 22 июля 2008 г. N 561), который представлен в таблице 4.3.

Изм. № подл.	Подп. и дата	Взам. инв. №							<b>35644-А-Т</b>	Лист
										<b>8</b>
			Изм.	Кол. уч.	Лист	№ док.	Подп.	Дата		



Проект межевания выполнен на цифровых топографических картах в масштабе 1:2000 с применением компьютерных геоинформационных технологий в системах координат Единого государственного реестра недвижимости, принятых на территории города Архангельск.

## 2 Характеристики объектов межевания

Проектные решения по межеванию в границах проектируемой территории представлены на чертеже межевания территории. На чертеже межевания территории отображены:

- границы земельных участков, учтенных в Едином государственном реестре недвижимости;
- границы образуемых и изменяемых земельных участков и их условные номера;
- границы образуемых частей земельных участков и их условные номера;
- границы муниципальных образований.

При разработке проекта межевания территории обеспечено соблюдение следующих требований:

- границы проектируемых частей земельных участков устанавливаются с учетом действующих технических регламентов и нормативов градостроительного проектирования;
- границы существующих землепользований при разработке проекта межевания не подлежат изменению, за исключением случаев изъятия земель для государственных и общественных нужд в соответствии с законодательством или при согласии землепользователя, землевладельца на изменение границ земельных участков.

Площади земельных участков определены в соответствии с проектной документацией. Необходимая площадь частей земельных участков под объект определена в соответствии с проектом организации строительства и действующими нормативными документами.

Сведения об исходных земельных участках с их характеристиками по объекту: «Реконструкция аэропортового комплекса «Талаги» (г. Архангельск)» представлены в Таблице 2.1.

Изм. № подл.	Подп. и дата	Взам. инв. №							<b>35644-А-Т</b>	Лист
										<b>10</b>
			Изм.	Кол. уч.	Лист	№ док.	Подп.	Дата		



Таблица 2.1 – Сведения об исходных земельных участках с их характеристиками

Кадастровый №	Общая площадь, кв. м	Адрес (описание местоположения) земельного участка	Вид разрешенного использования	Категория земель	Вид права	Ограничения, обременения	Статус объекта	Примечание
29:16:064702:72	6 376 823	Архангельская область, муниципальное образование "Город Архангельск", поселок Талажский авиагородок	Земли населенных пунктов	Для размещения объектов воздушного транспорта	Собственность Российская Федерация	Аренда, ФГУП "АГА(А)"	Учтенный	Выписка в Приложении А
29:16:000000:4653	90 837	Архангельская обл., р-н Приморский, в районе пос. Талаги	Земли населенных пунктов	Для эксплуатации производственных объектов и подъездной автодороги к ним	Собственность, АО "Аэропорт Архангельск"	Аренда ООО "Топливо-заправочный комплекс Архангельск"	Учтенный	Выписка в Приложении Б
29:16:064701:23	5 290	Архангельская обл., р-н Приморский, в районе пос. Талаги	Земли населенных пунктов	Для эксплуатации производственных объектов и подъездной автодороги к ним	Собственность, АО "Аэропорт Архангельск"	Аренда ООО "Топливо-заправочный комплекс Архангельск"	Учтенный	Выписка в Приложении В
29:16:064702:1496	1 500	Архангельская область, г. Архангельск, Октябрьский территориальный округ, Талажское шоссе	Земли населенных пунктов	для эксплуатации административного здания по Талажскому шоссе, 31 и эксплуатации нежилого отдельно стоящего здания-склада материалов № 1 по Талажскому шоссе, 31, строение 1	Собственность, ООО "Астек"		Учтенный	Выписка в Приложении Г
29:16:064702:79	1 050	Архангельская обл., г. Архангельск, Октябрьский территориальный округ, Талажское шоссе, 31, строение 2	Земли населенных пунктов	Для эксплуатации нежилого отдельно стоящего здания - склада материалов №2	Собственность, Русакова Галина Дмитриевна	Аренда, ЗАО "Север-А"	Учтенный	Выписка в Приложении Д
29:16:064702:80	1 675	Архангельская обл., г. Архангельск, Октябрьский территориальный округ, Талажское шоссе, 31, строение 3	Земли населенных пунктов	Для эксплуатации здания раствороно-бетонного узла	Долевая собственность, Оленичев Игорь Владимирович, Русакова Галина Дмитриевна		Учтенный	Выписка в Приложении Е
29:16:064702:21	7 050	Архангельская область, Приморский район, Талажское шоссе, 31	Земли населенных пунктов	Для производственной деятельности (производство столярных изделий)	Собственник не выявлен	Аренда, ООО "Русский лес"	Ранее учтенный	Выписка в Приложении Ж
29:16:064702:23	10 595	Архангельская обл., г. Архангельск, Октябрьский территориальный округ, Талажское шоссе, д. 49	Земли населенных пунктов	Для эксплуатации одноэтажного здания асфальто-бетонного завода	Собственник не выявлен	Аренда, ЗАО "АГСУМ"	Ранее учтенный	Выписка в Приложении И
29:16:064702:53	17 026	обл. Архангельская, г. Архангельск, аэропорт Архангельск, дом 3, корпус 3	Земли населенных пунктов	Для эксплуатации привокзальной площади	Собственность, Российская Федерация		Учтенный	Выписка в Приложении К
29:16:064702:54	9 810	обл. Архангельская, г. Архангельск, аэропорт Архангельск, дом 3, корпус 3	Земли населенных пунктов	Для эксплуатации здания аэровокзала	Собственность, Российская Федерация	Аренда, АО «Аэропорт Архангельск»	Учтенный	Выписка в Приложении Л
29:16:064702:55	3 167	обл. Архангельская, г. Архангельск, аэропорт Архангельск, дом 3	Земли населенных пунктов	Для эксплуатации здания столовой		Собственность, Российская Федерация	Учтенный	Выписка в Приложении М

Кадастровый №	Общая площадь, кв. м	Адрес (описание местоположения) земельного участка	Вид разрешенного использования	Категория земель	Вид права	Ограничения, обременения	Статус объекта	Примечание
29:16:064702:60	57 265	установлено относительно ориентира, расположенного за пределами участка. Ориентир здание КДП. Участок находится примерно в 347 м от ориентира по направлению на запад. Почтовый адрес ориентира: Архангельская обл., г. Архангельск, аэропорт Архангельск, дом 3, корпус 2	Земли населенных пунктов	Для завершения строительства ангарного комплекса АТБ	Собственность, Российская Федерация	Аренда, ООО "Нордавиа Финанс"	Учтенный	Выписка в Приложении Н
29:16:064702:61	14 623	установлено относительно ориентира, расположенного за пределами участка. Ориентир здание КДП. Участок находится примерно в 200 м от ориентира по направлению на запад. Почтовый адрес ориентира: Архангельская обл., г. Архангельск, аэропорт Архангельск, дом 3, корпус 2	Земли населенных пунктов	Для эксплуатации здания ДОК ДСХА-1	Собственность, Российская Федерация	Аренда, АО "Нордавиа-региональные авиалинии"	Учтенный	Выписка в Приложении П
29:16:064702:62	6 272	установлено относительно ориентира, расположенного за пределами участка. Ориентир здание КДП. Участок находится примерно в 217 м от ориентира по направлению на юго-запад. Почтовый адрес ориентира: Архангельская обл., г. Архангельск, аэропорт Архангельск, дом 3, корпус 2	Земли населенных пунктов	Для эксплуатации здания ангара (мастерских) с пристроенной лабораторией	Собственность, Российская Федерация	Аренда, АО "Нордавиа-региональные авиалинии"	Учтенный	Выписка в Приложении Р
29:16:064702:63	506	установлено относительно ориентира, расположенного за пределами участка. Ориентир здание КДП. Участок находится примерно в 334 м от ориентира по направлению на юго-запад. Почтовый адрес ориентира: Архангельская обл., г. Архангельск, аэропорт Архангельск, дом 3, корпус 2	Земли населенных пунктов	Для эксплуатации здания склада ДОК-1	Собственность, Российская Федерация	Аренда, АО "Нордавиа-региональные авиалинии"	Учтенный	Выписка в Приложении С
29:16:064702:64	460	установлено относительно ориентира, расположенного за пределами участка. Ориентир здание КДП. Участок находится примерно в 290 м от ориентира по направлению на юго-запад. Почтовый адрес ориентира: Архангельская обл., г. Архангельск, аэропорт Архангельск, дом 3, корпус 2	Земли населенных пунктов	Для эксплуатации здания крытой грузовой эстакады	Собственность, Российская Федерация	Аренда, АО "Нордавиа-региональные авиалинии"	Учтенный	Выписка в Приложении Т

Кадастровый №	Общая площадь, кв. м	Адрес (описание местоположения) земельного участка	Вид разрешенного использования	Категория земель	Вид права	Ограничения, обременения	Статус объекта	Примечание
29:16:064702:65	428	установлено относительно ориентира, расположенного за пределами участка. Ориентир здание КДП. Участок находится примерно в 141 м от ориентира по направлению на запад. Почтовый адрес ориентира: Архангельская обл., г. Архангельск, аэропорт Архангельск, дом 3, корпус 2	Земли населенных пунктов	Для эксплуатации здания бытовых помещений АТБ	Собственность, Российская Федерация	Аренда, АО "Нордавиа-региональные авиалинии"	Учтенный	Выписка в Приложении У
29:16:064702:66	561	установлено относительно ориентира, расположенного за пределами участка. Ориентир здание КДП. Участок находится примерно в 82 м от ориентира по направлению на запад. Почтовый адрес ориентира: Архангельская обл., г. Архангельск, аэропорт Архангельск, дом 3, корпус 2	Земли населенных пунктов	Для эксплуатации здания технического домика	Собственность, Российская Федерация	Аренда, АО "Нордавиа-региональные авиалинии"	Учтенный	Выписка в Приложении Ф
29:16:064702:67	940	установлено относительно ориентира, расположенного за пределами участка. Ориентир здание КДП. Участок находится примерно в 98 м от ориентира по направлению на юго-запад. Почтовый адрес ориентира: Архангельская обл., г. Архангельск, аэропорт Архангельск, дом 3, корпус 2	Земли населенных пунктов	Для эксплуатации здания технической службы	Собственность, Российская Федерация	Аренда, АО "Нордавиа-региональные авиалинии"	Учтенный	Выписка в Приложении Х
29:16:064702:69	70	установлено относительно ориентира, расположенного за пределами участка. Ориентир здание КДП. Участок находится примерно в 55 м от ориентира по направлению на юг. Почтовый адрес ориентира: Архангельская обл., г. Архангельск, аэропорт Архангельск, дом 3, корпус 2	Земли населенных пунктов	Для эксплуатации здания служебного домика (ХО)	Собственность, Российская Федерация	Аренда, АО "Нордавиа-региональные авиалинии"	Учтенный	Выписка в Приложении Ц
29:16:064702:70	666	установлено относительно ориентира, расположенного за пределами участка. Ориентир здание КДП. Участок находится примерно в 53 м от ориентира по направлению на юго-восток. Почтовый адрес ориентира: Архангельская обл., г. Архангельск, аэропорт Архангельск, дом 3, корпус 2	Земли населенных пунктов	Для эксплуатации административного здания	Собственность, Российская Федерация	Аренда, АО "Нордавиа-региональные авиалинии"	Учтенный	Выписка в Приложении Ш
29:16:064702:3138	2 459	Архангельская область, г. Архангельск, поселок Талажский авиагородок	Земли населённых пунктов	Для размещения объектов воздушного транспорта	Собственность, Российская Федерация		Учтенный	Выписка в Приложении Щ

Кадастровый №	Общая площадь, кв. м	Адрес (описание местоположения) земельного участка	Вид разрешенного использования	Категория земель	Вид права	Ограничения, обременения	Статус объекта	Примечание
29:16:064702:3139	1 852	Архангельская область, муниципальное образование "Город Архангельск", поселок Талажский авиагородок	Земли населённых пунктов	Для размещения объектов воздушного транспорта	Собственность, Российская Федерация		Учтенный	Выписка в Приложении Э
29:16:000000:4638	342 928 935	Архангельская область, Приморский район, Архангельское лесничество, Усть-Двинское участковое лесничество, участок Усть-Двинское, кварталы 1ч, 2ч, 3-7, 8ч, 9ч, 10-13, 14ч-17ч, 18-32, 33ч-37ч, 38-45, 46ч, 47ч, 48, 49ч-55ч, 56-59, 60ч, 61-66, 67ч-70ч, 71, 72ч-78ч, 79-82, 83ч-86ч, 87, 88, 90ч, 91, 92ч-100ч, 101-105, 106ч,107ч,108, 109ч, 110ч,111, 112ч, 113-123, 124ч-127ч, 128, 129, 137ч, 138ч, 139-143, 151ч	Земли лесного фонда	Для использования, охраны, защиты и воспроизводства лесов	Собственность, Российская Федерация	Аренда, СНТ "Бытовик"	Учтенный	Выписка в Приложении Ю
29:16:064702:3159	1 903 008	Архангельская область, г Архангельск, поселок Талажский авиагородок	Земли населённых пунктов	Для размещения объектов воздушного транспорта	Собственность, Российская Федерация Постоянное (бессрочное) пользование, ФГКУ "СЗТУИО" МО		Учтенный	Выписка в Приложении Я
29:16:064702:7 (Е3 29:16:064702:9)	5 389	Архангельская обл., г. Архангельск, Аэропорт Архангельск, 12	Земли населенных пунктов	Для размещения объектов воздушного транспорта	Собственность, Российская Федерация	Аренда, ФГУП "Госкорпорация по ОрВД"	Ранее учтенный	Выписка в Приложении 1
29:16:064702:8 (Е3 29:16:064702:9)	10 706	Архангельская обл., г. Архангельск, Аэропорт Архангельск, 12	Земли населенных пунктов	Для размещения объектов воздушного транспорта	Собственность, Российская Федерация	Аренда, ФГУП "Госкорпорация по ОрВД"	Ранее учтенный	Выписка в Приложении 1
29:16:064702:1467	1 535	Архангельская область, город Архангельск, в поселке Талажский авиагородок	Земли населенных пунктов	Для размещения объектов воздушного транспорта	Собственность, Российская Федерация	Аренда, ФГУП "Госкорпорация по ОрВД"	Учтенный	Выписка в Приложении 2
29:16:064702:1468	836	Архангельская область, город Архангельск, в поселке Талажский авиагородок	Земли населенных пунктов	Для размещения объектов воздушного транспорта	Собственность, Российская Федерация	Аренда, ФГУП "Госкорпорация по ОрВД"	Учтенный	Выписка в Приложении 3
29:16:064702:1469	4 492	Архангельская область, город Архангельск, в поселке Талажский авиагородок	Земли населенных пунктов	Для размещения объектов воздушного транспорта	Собственность, Российская Федерация	Аренда, ФГУП "Госкорпорация по ОрВД"	Учтенный	Выписка в Приложении 4
29:16:064702:1471	2 658	Архангельская область, город Архангельск, в поселке Талажский авиагородок	Земли населенных пунктов	Для размещения объектов воздушного транспорта	Собственность, Российская Федерация	Аренда, ФГУП "Госкорпорация по ОрВД"	Учтенный	Выписка в Приложении 5
29:16:064702:1472	450	Архангельская область, город Архангельск, в поселке Талажский авиагородок	Земли населенных пунктов	Для размещения объектов воздушного транспорта	Собственность, Российская Федерация	Аренда, ФГУП "Госкорпорация по ОрВД"	Учтенный	Выписка в Приложении 6
29:16:064702:1473	2 265	Архангельская область, город Архангельск, в поселке Талажский авиагородок	Земли населенных пунктов	Для размещения объектов воздушного транспорта	Собственность, Российская Федерация	Аренда, ФГУП "Госкорпорация по ОрВД"	Учтенный	Выписка в Приложении 7

Кадастровый №	Общая площадь, кв. м	Адрес (описание местоположения) земельного участка	Вид разрешенного использования	Категория земель	Вид права	Ограничения, обременения	Статус объекта	Примечание
29:16:064702:1474	582	Архангельская область, город Архангельск, в поселке Талажский авиагородок	Земли населенных пунктов	Для размещения объектов воздушного транспорта	Собственность, Российская Федерация	Аренда, ФГУП "Госкорпорация по ОрВД"	Учтенный	Выписка в Приложении 8
29:16:064702:68	508	установлено относительно ориентира, расположенного за пределами участка. Ориентир здание КДП. Участок находится примерно в 14 м от ориентира по направлению на запад. Почтовый адрес ориентира: Архангельская обл., г. Архангельск, аэропорт Архангельск, дом 3, корпус 2	Земли населенных пунктов	Для эксплуатации здания транспортного отдела	Собственность, Российская Федерация	Аренда, ФГУП "Госкорпорация по ОрВД"	Учтенный	Выписка в Приложении 9
29:16:064702:71	489	Архангельская область, г. Архангельск, ул. Аэропорт «Архангельск», д. 11	Земли населенных пунктов	Для эксплуатации здания РСР	Собственность, Российская Федерация	Аренда, ФГУП "Госкорпорация по ОрВД"	Учтенный	Выписка в Приложении 10
Земельные участки в кадастровом квартале: 29:16:064701		Архангельская обл	не установлено	не установлено		Земли неразграниченной государственной собственности		
Земельные участки в кадастровом квартале: 29:16:064702		Архангельская обл	не установлено	не установлено		Земли неразграниченной государственной собственности		

### 3 Перечень и сведения о площади образуемых земельных участков, в том числе возможные способы их образования

Размещение Объекта в границах проекта межевания территории предполагает:

- отнесение земельных участков в зону воздушного транспорта;
- образование земельных участков для размещения объекта.

Виды разрешенного использования образуемых земельных участков установлены проектом межевания территории в соответствии с классификатором видов разрешенного использования земельных участков, утвержденным приказом Федеральной службы государственной регистрации, кадастра и картографии от 10.11.2020 № П/0412 «Об утверждении классификатора видов разрешенного использования земельных участков».

Перечень и сведения о площади образуемых земельных участков, виды разрешенного использования образуемых земельных участков в соответствии с проектом межевания территории указаны в Таблице 3.1 «Ведомость образуемых и (или) изменяемых земельных участков». Границы образуемых земельных участков отображены на чертеже межевания территории. Перечень координат границ образуемых земельных участков, присутствует в Таблице 9.1 раздела 9 данного тома. В разделе 8 Таблице 8.1 указан перечень координат поворотных точек границ, сохраняемых в измененных границах земельных участков

В соответствии с п. 2 ст. 3 Федерального закона № 254-ФЗ от 31.07.2020 «Об особенностях регулирования отдельных отношений в целях модернизации и расширения магистральной инфраструктуры и о внесении изменений в отдельные законодательные акты Российской Федерации» виды разрешенного использования земельных участков, предназначенных для размещения объектов инфраструктуры, определяются утвержденной документацией по планировке территории таких объектов инфраструктуры.

В отношении образуемых земельных участков с условными номерами 29:16:064702:3У1 и 29:16:064702:3У2 утверждена схема расположения земельного участка Распоряжением Администрации городского округа "город Архангельск" от 30.08.2022 № 5208р (Приложение 11).

Изм.	Кол. уч.	Лист	№ док.	Подп.	Дата	35644-А-Т	Лист
							16
Изм.	Кол. уч.	Лист	№ док.	Подп.	Дата		

Изм. № подл.	
Подп. и дата	
Взам. инв. №	

Таблица 3.1 - Ведомость образуемых и (или) изменяемых земельных участков

Условный кадастровый номер подлежащего образованию ЗУ	Кадастровый номер существующего земельного участка/квартала	Вид права	Категория		Вид разрешенного использования		Площадь существующего земельного участка в соответствии с выпиской из ЕГРН, кв.м	Площадь подлежащего образованию/ изменению земельного участка, кв.м	Возможные способы образования земельных участков	Назначение участка
			согласно сведениям ЕГРН	в соответствии с проектом межевания	согласно сведениям ЕГРН	в соответствии с проектом межевания				
<b>Раздел/изменение земельных участков под проектируемые объекты</b>										
29:16:064702:72:3У1	29:16:064702:72	<b>Собственность</b> Российская Федерация, <b>Аренда</b> , ФГУП "АГА(А)"	Земли населенных пунктов	Земли населенных пунктов	Для размещения объектов воздушного транспорта	7.4 Воздушный транспорт	6 376 823	8 412	- Образование путем раздела исходного земельного участка - Раздел земельного участка с сохранением земельного участка, раздел которого осуществлен в измененных границах; - Резервирование для государственных или муниципальных нужд	для размещения выносной антенны курсового радиомаяка с МКп 259
29:16:064702:72:3У2	29:16:064702:72	<b>Собственность</b> Российская Федерация, <b>Аренда</b> , ФГУП "АГА(А)"	Земли населенных пунктов	Земли населенных пунктов	Для размещения объектов воздушного транспорта	7.4 Воздушный транспорт	6 376 823	9 126	- Образование путем раздела исходного земельного участка - Раздел земельного участка с сохранением земельного участка, раздел которого осуществлен в измененных границах; - Резервирование для государственных или муниципальных нужд	для размещения ГРМ-079
29:16:064702:72:3У3	29:16:064702:72	<b>Собственность</b> Российская Федерация, <b>Аренда</b> , ФГУП "АГА(А)"	Земли населенных пунктов	Земли населенных пунктов	Для размещения объектов воздушного транспорта	7.4 Воздушный транспорт	6 376 823	6 373	- Образование путем раздела исходного земельного участка - Раздел земельного участка с сохранением земельного участка, раздел которого осуществлен в измененных границах; - Резервирование для государственных или муниципальных нужд	для размещения БПРМ-259+КРМ-079
29:16:064702:72:3У4	29:16:064702:72	<b>Собственность</b> Российская Федерация, <b>Аренда</b> , ФГУП "АГА(А)"	Земли населенных пунктов	Земли населенных пунктов	Для размещения объектов воздушного транспорта	7.4 Воздушный транспорт	6 376 823	10 362	- Образование путем раздела исходного земельного участка - Раздел земельного участка с сохранением земельного участка, раздел которого осуществлен в измененных границах; - Резервирование для государственных или муниципальных нужд	под строительство нового административно-служебного здания с вышкой КДП
29:16:064702:72:3У5	29:16:064702:72	<b>Собственность</b> Российская Федерация, <b>Аренда</b> , ФГУП "АГА(А)"	Земли населенных пунктов	Земли населенных пунктов	Для размещения объектов воздушного транспорта	7.4 Воздушный транспорт	6 376 823	3 416	- Образование путем раздела исходного земельного участка - Раздел земельного участка с сохранением земельного участка, раздел которого осуществлен в измененных границах; - Резервирование для государственных или муниципальных нужд	П-ОВИ-079 ДЭС Контейнер ССО МКпос-079

Условный кадастровый номер подлежащего образованию ЗУ	Кадастровый номер существующего земельного участка/квартала	Вид права	Категория		Вид разрешенного использования		Площадь существующего земельного участка в соответствии с выпиской из ЕГРН, кв.м	Площадь подлежащего образованию/ изменению земельного участка, кв.м	Возможные способы образования земельных участков	Назначение участка
			согласно сведениям ЕГРН	в соответствии с проектом межевания	согласно сведениям ЕГРН	в соответствии с проектом межевания				
29:16:064702:72:3У6	29:16:064702:72	<b>Собственность</b> Российская Федерация, <b>Аренда</b> , ФГУП "АГА(А)"	Земли населенных пунктов	Земли населенных пунктов	Для размещения объектов воздушного транспорта	7.4 Воздушный транспорт	6 376 823	35 457	- Образование путем раздела исходного земельного участка - Раздел земельного участка с сохранением земельного участка, раздел которого осуществлен в измененных границах; - Резервирование для государственных или муниципальных нужд	Аварийно-спасательная станция Учебно-тренировочный полигон СПАСОП
29:16:064702:72:3У7	29:16:064702:72	<b>Собственность</b> Российская Федерация, <b>Аренда</b> , ФГУП "АГА(А)"	Земли населенных пунктов	Земли населенных пунктов	Для размещения объектов воздушного транспорта	7.4 Воздушный транспорт	6 376 823	15 073	- Образование путем раздела исходного земельного участка - Раздел земельного участка с сохранением земельного участка, раздел которого осуществлен в измененных границах; - Резервирование для государственных или муниципальных нужд	для размещения КРМ-079 с подъездной автодорогой
29:16:064702:72:3У8	29:16:064702:72	<b>Собственность</b> Российская Федерация, <b>Аренда</b> , ФГУП "АГА(А)"	Земли населенных пунктов	Земли населенных пунктов	Для размещения объектов воздушного транспорта	7.4 Воздушный транспорт	6 376 823	137 280	- Образование путем раздела исходного земельного участка - Раздел земельного участка с сохранением земельного участка, раздел которого осуществлен в измененных границах; - Резервирование для государственных или муниципальных нужд	Перрон, Места стоянок с перроном, Площадка ТП-МС
29:16:064702:72:3У9	29:16:064702:72	<b>Собственность</b> Российская Федерация, <b>Аренда</b> , ФГУП "АГА(А)"	Земли населенных пунктов	Земли населенных пунктов	Для размещения объектов воздушного транспорта	7.4 Воздушный транспорт	6 376 823	30 379	- Образование путем раздела исходного земельного участка - Раздел земельного участка с сохранением земельного участка, раздел которого осуществлен в измененных границах; - Резервирование для государственных или муниципальных нужд	Очистные сооружения поверхностных стоков (ОС №2) ТП-ОС №2
29:16:064702:72:3У10	29:16:064702:72	<b>Собственность</b> Российская Федерация, <b>Аренда</b> , ФГУП "АГА(А)"	Земли населенных пунктов	Земли населенных пунктов	Для размещения объектов воздушного транспорта	7.4 Воздушный транспорт	6 376 823	25 122	- Образование путем раздела исходного земельного участка - Раздел земельного участка с сохранением земельного участка, раздел которого осуществлен в измененных границах; - Резервирование для государственных или муниципальных нужд	Очистные сооружения поверхностных стоков (ОС №1) ТП-ОС №1
29:16:064702:72:3У11	29:16:064702:72	<b>Собственность</b> Российская Федерация, <b>Аренда</b> , ФГУП "АГА(А)"	Земли населенных пунктов	Земли населенных пунктов	Для размещения объектов воздушного транспорта	7.4 Воздушный транспорт	6 376 823	642	- Образование путем раздела исходного земельного участка; - Раздел земельного участка с сохранением земельного участка, раздел которого осуществлен в измененных границах	ТП-8



Условный кадастровый номер подлежащего образованию ЗУ	Кадастровый номер существующего земельного участка/квартала	Вид права	Категория		Вид разрешенного использования		Площадь существующего земельного участка в соответствии с выпиской из ЕГРН, кв.м	Площадь подлежащего образованию/ изменению земельного участка, кв.м	Возможные способы образования земельных участков	Назначение участка
			согласно сведениям ЕГРН	в соответствии с проектом межевания	согласно сведениям ЕГРН	в соответствии с проектом межевания				
29:16:064702:72:3У12	29:16:064702:72	<b>Собственность</b> Российская Федерация, <b>Аренда</b> , ФГУП "АГА(А)"	Земли населенных пунктов	Земли населенных пунктов	Для размещения объектов воздушного транспорта	7.4 Воздушный транспорт	6 376 823	774	- Образование путем раздела исходного земельного участка; - Раздел земельного участка с сохранением земельного участка, раздел которого осуществлен в измененных границах	Здание АСС
29:16:064702:72:3У13	29:16:064702:72	<b>Собственность</b> Российская Федерация, <b>Аренда</b> , ФГУП "АГА(А)"	Земли населенных пунктов	Земли населенных пунктов	Для размещения объектов воздушного транспорта	7.4 Воздушный транспорт	6 376 823	119	- Образование путем раздела исходного земельного участка; - Раздел земельного участка с сохранением земельного участка, раздел которого осуществлен в измененных границах	Здание пристройки к СДП
29:16:064702:72:3У14	29:16:064702:72	<b>Собственность</b> Российская Федерация, <b>Аренда</b> , ФГУП "АГА(А)"	Земли населенных пунктов	Земли населенных пунктов	Для размещения объектов воздушного транспорта	7.4 Воздушный транспорт	6 376 823	4 713	- Образование путем раздела исходного земельного участка; - Раздел земельного участка с сохранением земельного участка, раздел которого осуществлен в измененных границах	Здания гаражей
29:16:064702:72:3У15	29:16:064702:72	<b>Собственность</b> Российская Федерация, <b>Аренда</b> , ФГУП "АГА(А)"	Земли населенных пунктов	Земли населенных пунктов	Для размещения объектов воздушного транспорта	7.4 Воздушный транспорт	6 376 823	88	- Образование путем раздела исходного земельного участка; - Раздел земельного участка с сохранением земельного участка, раздел которого осуществлен в измененных границах	ТП-1
29:16:064702:72:3У16	29:16:064702:72	<b>Собственность</b> Российская Федерация, <b>Аренда</b> , ФГУП "АГА(А)"	Земли населенных пунктов	Земли населенных пунктов	Для размещения объектов воздушного транспорта	7.4 Воздушный транспорт	6 376 823	39 781	- Образование путем раздела исходного земельного участка; - Раздел земельного участка с сохранением земельного участка, раздел которого осуществлен в измененных границах	Служебно-техническая территория
29:16:064702:72:3У17	29:16:064702:72	<b>Собственность</b> Российская Федерация, <b>Аренда</b> , ФГУП "АГА(А)"	Земли населенных пунктов	Земли населенных пунктов	Для размещения объектов воздушного транспорта	7.4 Воздушный транспорт	6 376 823	236	- Образование путем раздела исходного земельного участка; - Раздел земельного участка с сохранением земельного участка, раздел которого осуществлен в измененных границах	РП-10 кВ
29:16:064702:72:3У18	29:16:064702:72	<b>Собственность</b> Российская Федерация, <b>Аренда</b> , ФГУП "АГА(А)"	Земли населенных пунктов	Земли населенных пунктов	Для размещения объектов воздушного транспорта	7.4 Воздушный транспорт	6 376 823	5 652	- Образование путем раздела исходного земельного участка; - Раздел земельного участка с сохранением земельного участка, раздел которого осуществлен в измененных границах	на земельном участке расположены ОКСы: 29:16:064702:150 (склад) 29:16:064702:189 (здание док-склада)

Условный кадастровый номер подлежащего образованию ЗУ	Кадастровый номер существующего земельного участка/квартала	Вид права	Категория		Вид разрешенного использования		Площадь существующего земельного участка в соответствии с выпиской из ЕГРН, кв.м	Площадь подлежащего образованию/ изменению земельного участка, кв.м	Возможные способы образования земельных участков	Назначение участка
			согласно сведениям ЕГРН	в соответствии с проектом межевания	согласно сведениям ЕГРН	в соответствии с проектом межевания				
29:16:064702:72:3У19	29:16:064702:72	Собственность Российская Федерация, Аренда, ФГУП "АГА(А)"	Земли населенных пунктов	Земли населенных пунктов	Для размещения объектов воздушного транспорта	7.4 Воздушный транспорт	6 376 823	4 386	- Образование путем раздела исходного земельного участка; - Раздел земельного участка с сохранением земельного участка, раздел которого осуществлен в измененных границах	на земельном участке расположен ОКС: 29:16:064702:109 (здание гостиницы)
29:16:064702:72:3У20	29:16:064702:72	Собственность Российская Федерация, Аренда, ФГУП "АГА(А)"	Земли населенных пунктов	Земли населенных пунктов	Для размещения объектов воздушного транспорта	7.4 Воздушный транспорт	6 376 823	659	- Образование путем раздела исходного земельного участка - Раздел земельного участка с сохранением земельного участка, раздел которого осуществлен в измененных границах; - Резервирование для государственных или муниципальных нужд	Метеооборудование в районе зоны приземления с МКп-079
29:16:064702:72:3У21	29:16:064702:72	Собственность Российская Федерация, Аренда, ФГУП "АГА(А)"	Земли населенных пунктов	Земли населенных пунктов	Для размещения объектов воздушного транспорта	7.4 Воздушный транспорт	6 376 823	617	- Образование путем раздела исходного земельного участка - Раздел земельного участка с сохранением земельного участка, раздел которого осуществлен в измененных границах; - Резервирование для государственных или муниципальных нужд	Метеооборудование в районе середины ВПП
29:16:064702:72:3У22	29:16:064702:72	Собственность Российская Федерация, Аренда, ФГУП "АГА(А)"	Земли населенных пунктов	Земли населенных пунктов	Для размещения объектов воздушного транспорта	7.4 Воздушный транспорт	6 376 823	479	- Образование путем раздела исходного земельного участка - Раздел земельного участка с сохранением земельного участка, раздел которого осуществлен в измененных границах; - Резервирование для государственных или муниципальных нужд	Метеооборудование в районе зоны приземления с МКп-259
29:16:064702:72:3У23	29:16:064702:72	Собственность Российская Федерация, Аренда, ФГУП "АГА(А)"	Земли населенных пунктов	Земли населенных пунктов	Для размещения объектов воздушного транспорта	7.4 Воздушный транспорт	6 376 823	813	- Образование путем раздела исходного земельного участка - Раздел земельного участка с сохранением земельного участка, раздел которого осуществлен в измененных границах; - Резервирование для государственных или муниципальных нужд	ТП-ТО
29:16:064702:72:3У24	29:16:064702:72	Собственность Российская Федерация, Аренда, ФГУП "АГА(А)"	Земли населенных пунктов	Земли населенных пунктов	Для размещения объектов воздушного транспорта	7.4 Воздушный транспорт	6 376 823	1 649	- Образование путем раздела исходного земельного участка; - Раздел земельного участка с сохранением земельного участка, раздел которого осуществлен в измененных границах	Здание кафе "Каролина"

Условный кадастровый номер подлежащего образованию ЗУ	Кадастровый номер существующего земельного участка/квартала	Вид права	Категория		Вид разрешенного использования		Площадь существующего земельного участка в соответствии с выпиской из ЕГРН, кв.м	Площадь подлежащего образованию/ изменению земельного участка, кв.м	Возможные способы образования земельных участков	Назначение участка
			согласно сведениям ЕГРН	в соответствии с проектом межевания	согласно сведениям ЕГРН	в соответствии с проектом межевания				
29:16:064702:72:3У25	29:16:064702:72	<b>Собственность</b> Российская Федерация, <b>Аренда</b> , ФГУП "АГА(А)"	Земли населенных пунктов	Земли населенных пунктов	Для размещения объектов воздушного транспорта	7.4 Воздушный транспорт	6 376 823	4 776	- Образование путем раздела исходного земельного участка - Раздел земельного участка с сохранением земельного участка, раздел которого осуществлен в измененных границах; - Резервирование для государственных или муниципальных нужд	для размещения подъездной автодороги к ГРМ-259
29:16:064702:72:3У28	29:16:064702:72	<b>Собственность</b> Российская Федерация, <b>Аренда</b> , ФГУП "АГА(А)"	Земли населенных пунктов	Земли населенных пунктов	Для размещения объектов воздушного транспорта	7.4 Воздушный транспорт	6 376 823	3 816	- Образование путем раздела исходного земельного участка - Раздел земельного участка с сохранением земельного участка, раздел которого осуществлен в измененных границах; - Резервирование для государственных или муниципальных нужд	Площадка ОПН
29:16:064702:72(3)	29:16:064702:72	<b>Собственность</b> Российская Федерация, <b>Аренда</b> , ФГУП "АГА(А)"	Земли населенных пунктов	Земли населенных пунктов	Для размещения объектов воздушного транспорта	7.4 Воздушный транспорт	6 376 823	181	Сохранение земельного участка, раздел которого осуществлен в измененных границах	оставшаяся площадь. Образованный контур 3
29:16:064702:72(2)	29:16:064702:72	<b>Собственность</b> Российская Федерация, <b>Аренда</b> , ФГУП "АГА(А)"	Земли населенных пунктов	Земли населенных пунктов	Для размещения объектов воздушного транспорта	7.4 Воздушный транспорт	6 376 823	6 022 322	Сохранение земельного участка, раздел которого осуществлен в измененных границах	оставшаяся площадь. Образованный контур 2
29:16:064702:72(1)	29:16:064702:72	<b>Собственность</b> Российская Федерация, <b>Аренда</b> , ФГУП "АГА(А)"	Земли населенных пунктов	Земли населенных пунктов	Для размещения объектов воздушного транспорта	7.4 Воздушный транспорт	6 376 823	4 610	Сохранение земельного участка, раздел которого осуществлен в измененных границах	оставшаяся площадь Образованный контур 1
29:16:064702:53:3У1	29:16:064702:53	<b>Собственность</b> , Российская Федерация	Земли населенных пунктов	Земли населенных пунктов	Для эксплуатации привокзальной площади	7.4 Воздушный транспорт	17 026	41	- Образование путем раздела исходного земельного участка; - Раздел земельного участка с сохранением земельного участка, раздел которого осуществлен в измененных границах - Резервирование для государственных или муниципальных нужд	Периметровое ограждение
29:16:064702:53:3У2	29:16:064702:53	<b>Собственность</b> , Российская Федерация	Земли населенных пунктов	Земли населенных пунктов	Для эксплуатации привокзальной площади	7.4 Воздушный транспорт	17 026	658	- Образование путем раздела исходного земельного участка; - Раздел земельного участка с сохранением земельного участка, раздел которого осуществлен в измененных границах - Резервирование для государственных или муниципальных нужд	Периметровое ограждение

Условный кадастровый номер подлежащего образованию ЗУ	Кадастровый номер существующего земельного участка/квартала	Вид права	Категория		Вид разрешенного использования		Площадь существующего земельного участка в соответствии с выпиской из ЕГРН, кв.м	Площадь подлежащего образованию/ изменению земельного участка, кв.м	Возможные способы образования земельных участков	Назначение участка
			согласно сведениям ЕГРН	в соответствии с проектом межевания	согласно сведениям ЕГРН	в соответствии с проектом межевания				
29:16:064702:53:3У3	29:16:064702:53	<b>Собственность</b> , Российская Федерация	Земли населенных пунктов	Земли населенных пунктов	Для эксплуатации привозкальной площади	7.4 Воздушный транспорт	17 026	110	- Образование путем раздела исходного земельного участка; - Раздел земельного участка с сохранением земельного участка, раздел которого осуществлен в измененных границах - Резервирование для государственных или муниципальных нужд	Патрульная дорога; Периметровое ограждение
29:16:064702:53	29:16:064702:53	<b>Собственность</b> , Российская Федерация	Земли населенных пунктов	Земли населенных пунктов	Для эксплуатации привозкальной площади	Для эксплуатации привозкальной площади	17 026	16 217	Сохранение земельного участка, раздел которого осуществлен в измененных границах	оставшаяся площадь
29:16:064702:54:3У1	29:16:064702:54	<b>Собственность</b> , Российская Федерация, <b>Аренда</b> , АО «Аэропорт Архангельск»	Земли населенных пунктов	Земли населенных пунктов	Для эксплуатации здания аэровокзала	7.4 Воздушный транспорт	9 810	185	- Образование путем раздела исходного земельного участка; - Раздел земельного участка с сохранением земельного участка, раздел которого осуществлен в измененных границах; - Изъятие земельного участка для государственных или муниципальных нужд, в результате которого прекращается договор аренды земельных участков, находящихся в государственной или муниципальной собственности	Патрульная дорога; Периметровое ограждение
29:16:064702:54:3У2	29:16:064702:54	<b>Собственность</b> , Российская Федерация, <b>Аренда</b> , АО «Аэропорт Архангельск»	Земли населенных пунктов	Земли населенных пунктов	Для эксплуатации здания аэровокзала	7.4 Воздушный транспорт	9 810	5	- Образование путем раздела исходного земельного участка; - Раздел земельного участка с сохранением земельного участка, раздел которого осуществлен в измененных границах; - Изъятие земельного участка для государственных или муниципальных нужд, в результате которого прекращается договор аренды земельных участков, находящихся в государственной или муниципальной собственности	Периметровое ограждение
29:16:064702:54	29:16:064702:54	<b>Собственность</b> , Российская Федерация, <b>Аренда</b> , АО «Аэропорт Архангельск»	Земли населенных пунктов	Земли населенных пунктов	Для эксплуатации здания аэровокзала	Для эксплуатации здания аэровокзала	9 810	9 620	Сохранение земельного участка, раздел которого осуществлен в измененных границах	оставшаяся площадь

Условный кадастровый номер подлежащего образованию ЗУ	Кадастровый номер существующего земельного участка/квартала	Вид права	Категория		Вид разрешенного использования		Площадь существующего земельного участка в соответствии с выпиской из ЕГРН, кв.м	Площадь подлежащего образованию/ изменению земельного участка, кв.м	Возможные способы образования земельных участков	Назначение участка
			согласно сведениям ЕГРН	в соответствии с проектом межевания	согласно сведениям ЕГРН	в соответствии с проектом межевания				
29:16:064702:60:3У1	29:16:064702:60	<b>Собственность</b> , Российская Федерация, <b>Аренда</b> , ООО "Нордавиа Финанс"	Земли населенных пунктов	Земли населенных пунктов	Для завершения строительства ангарного комплекса АТБ	7.4 Воздушный транспорт	57 265	4 928	- Образование путем раздела исходного земельного участка; - Раздел земельного участка с сохранением земельного участка, раздел которого осуществлен в измененных границах; - Изъятие земельного участка для государственных или муниципальных нужд, в результате которого прекращается договор аренды земельных участков, находящихся в государственной или муниципальной собственности	Патрульная дорога; Периметровое ограждение
29:16:064702:60(1)	29:16:064702:60	<b>Собственность</b> , Российская Федерация, <b>Аренда</b> , ООО "Нордавиа Финанс"	Земли населенных пунктов	Земли населенных пунктов	Для завершения строительства ангарного комплекса АТБ	Для завершения строительства ангарного комплекса АТБ	57 265	42 248	Сохранение земельного участка, раздел которого осуществлен в измененных границах	оставшаяся площадь Образованный контур 1
29:16:064702:60(1)	29:16:064702:60	<b>Собственность</b> , Российская Федерация, <b>Аренда</b> , ООО "Нордавиа Финанс"	Земли населенных пунктов	Земли населенных пунктов	Для завершения строительства ангарного комплекса АТБ	Для завершения строительства ангарного комплекса АТБ	57 265	10 089	Сохранение земельного участка, раздел которого осуществлен в измененных границах	оставшаяся площадь Образованный контур 2
29:16:064702:64:3У1	29:16:064702:64	<b>Собственность</b> , Российская Федерация <b>Аренда</b> , АО "Нордавиа-региональные авиалинии"	Земли населенных пунктов	Земли населенных пунктов	Для эксплуатации здания крытой грузовой эстакады	7.4 Воздушный транспорт	460	22	- Образование путем раздела исходного земельного участка; - Раздел земельного участка с сохранением земельного участка, раздел которого осуществлен в измененных границах; - Изъятие земельного участка для государственных или муниципальных нужд, в результате которого прекращается договор аренды земельных участков, находящихся в государственной или муниципальной собственности	Периметровое ограждение
29:16:064702:64	29:16:064702:64	<b>Собственность</b> , Российская Федерация <b>Аренда</b> , АО "Нордавиа-региональные авиалинии"	Земли населенных пунктов	Земли населенных пунктов	Для эксплуатации здания крытой грузовой эстакады	Для эксплуатации здания крытой грузовой эстакады	460	438	Сохранение земельного участка, раздел которого осуществлен в измененных границах	оставшаяся площадь
29:16:000000:4653:3У1	29:16:000000:4653	<b>Собственность</b> , АО "Аэропорт Архангельск", <b>Аренда</b> ООО "Топливо-заправочный комплекс Архангельск"	Земли населенных пунктов	Земли населенных пунктов	Для эксплуатации производственных объектов и подъездной автодороги к ним	7.4 Воздушный транспорт	90 837	1 121	- Образование путем раздела исходного земельного участка; - Изъятие земельного участка для государственных или муниципальных нужд	Патрульная дорога; Периметровое ограждение

Условный кадастровый номер подлежащего образованию ЗУ	Кадастровый номер существующего земельного участка/квартала	Вид права	Категория		Вид разрешенного использования		Площадь существующего земельного участка в соответствии с выпиской из ЕГРН, кв.м	Площадь подлежащего образованию/ изменению земельного участка, кв.м	Возможные способы образования земельных участков	Назначение участка
			согласно сведениям ЕГРН	в соответствии с проектом межевания	согласно сведениям ЕГРН	в соответствии с проектом межевания				
29:16:000000:4653:3У2	29:16:000000:4653	Собственность, АО "Аэропорт Архангельск", Аренда ООО "Топливо-заправочный комплекс Архангельск"	Земли населенных пунктов	Земли населенных пунктов	Для эксплуатации производственных объектов и подъездной автодороги к ним	Для эксплуатации производственных объектов и подъездной автодороги к ним	90 837	89 716	Образование путем раздела исходного земельного участка	оставшаяся площадь
<b>Итого:</b>							<b>6 552 221</b>	<b>357 270</b>		
<b>Образование из земель неразграниченной государственной собственности под проектируемые объекты</b>										
29:16:064701:3У1	29:16:064701	Земли неразграниченной государственной собственности	не установлена	Земли населенных пунктов	не установлен	7.4 Воздушный транспорт	-	7 286	Образование из земель неразграниченной государственной собственности	Патрульная дорога; Периметровое ограждение
29:16:064701:3У2	29:16:064701	Земли неразграниченной государственной собственности	не установлена	Земли населенных пунктов	не установлен	7.4 Воздушный транспорт	-	9 089	Образование из земель неразграниченной государственной собственности	Патрульная дорога; Периметровое ограждение
29:16:064702:3У1	29:16:064702	Земли неразграниченной государственной собственности	не установлена	Земли населенных пунктов	не установлен	7.4 Воздушный транспорт	-	12 290	Образование из земель неразграниченной государственной собственности	Вырубка В отношении образуемого земельного участка утверждена схема расположения земельного участка Распоряжением Администрации городского округа "город Архангельск" от 30.08.2022 № 5208р (Приложение 11)
29:16:064702:3У2	29:16:064702	Земли неразграниченной государственной собственности	не установлена	Земли населенных пунктов	не установлен	7.4 Воздушный транспорт	-	1 239	Образование из земель неразграниченной государственной собственности	Вырубка В отношении образуемого земельного участка утверждена схема расположения земельного участка Распоряжением Администрации городского округа "город Архангельск" от 30.08.2022 № 5208р (Приложение 11)
<b>Итого:</b>								<b>29 904</b>		
<b>Образование частей земельного участка с кадастровым номером 29:16:064702:3159</b>										
29:16:064702:3159/чзУ1	29:16:064702:3159	Собственность, Российская Федерация <b>Постоянное (бессрочное) пользование</b> , ФГКУ "СЗТУИО" МО	Земли населённых пунктов	Земли населённых пунктов	Для размещения объектов воздушного транспорта	Для размещения объектов воздушного транспорта	1 903 008	4 966	- Образование части земельного участка - оформления права ограниченного пользования земельным участком (сервитут)	Патрульная дорога и периметровое ограждение

Условный кадастровый номер подлежащего образованию ЗУ	Кадастровый номер существующего земельного участка/квартала	Вид права	Категория		Вид разрешенного использования		Площадь существующего земельного участка в соответствии с выпиской из ЕГРН, кв.м	Площадь подлежащего образованию/ изменению земельного участка, кв.м	Возможные способы образования земельных участков	Назначение участка
			согласно сведениям ЕГРН	в соответствии с проектом межевания	согласно сведениям ЕГРН	в соответствии с проектом межевания				
29:16:064702:3159/чзз2	29:16:064702:3159	Собственность, Российская Федерация Постоянное (бессрочное) пользование, ФГКУ "СЗТУИО" МО	Земли населённых пунктов	Земли населённых пунктов	Для размещения объектов воздушного транспорта	Для размещения объектов воздушного транспорта	1 903 008	10 103	- Образование части земельного участка - оформления права ограниченного пользования земельным участком (сервитут)	Патрульная дорога и периметровое ограждение
29:16:064702:3159/чзз3	29:16:064702:3159	Собственность, Российская Федерация Постоянное (бессрочное) пользование, ФГКУ "СЗТУИО" МО	Земли населённых пунктов	Земли населённых пунктов	Для размещения объектов воздушного транспорта	Для размещения объектов воздушного транспорта	1 903 008	11 694	- Образование части земельного участка - оформления права ограниченного пользования земельным участком (сервитут)	Патрульная дорога и периметровое ограждение
<b>Итого:</b>							<b>1 903 008</b>	<b>26 763</b>		
<b>ВСЕГО:</b>							<b>8 455 229</b>	<b>413 937</b>		







Таблица 4.1 - Перечень образуемых земельных участков, в отношении которых предполагается резервирование и (или) изъятие для государственных и муниципальных нужд

Условный кадастровый номер подлежащего образованию ЗУ	Кадастровый номер существующего земельного участка/квартала	Вид права	Категория		Вид разрешенного использования		Площадь существующего земельного участка в соответствии с выпиской из ЕГРН, кв.м	Площадь подлежащего образованию/ изменению земельного участка, кв.м	Возможные способы образования земельных участков	Назначение участка
			согласно сведениям ЕГРН	в соответствии с проектом межевания	согласно сведениям ЕГРН	в соответствии с проектом межевания				
<b>Раздел/изменение земельных участков под проектируемые объекты</b>										
29:16:064702:72:3У1	29:16:064702:72	<b>Собственность</b> Российская Федерация, <b>Аренда</b> , ФГУП "АГА(А)"	Земли населенных пунктов	Земли населенных пунктов	Для размещения объектов воздушного транспорта	7.4 Воздушный транспорт	6 376 823	8 412	- Образование путем раздела исходного земельного участка - Раздел земельного участка с сохранением земельного участка, раздел которого осуществлен в измененных границах; - Резервирование для государственных или муниципальных нужд	для размещения выносной антенны курсового радиомаяка с МКп 259
29:16:064702:72:3У2	29:16:064702:72	<b>Собственность</b> Российская Федерация, <b>Аренда</b> , ФГУП "АГА(А)"	Земли населенных пунктов	Земли населенных пунктов	Для размещения объектов воздушного транспорта	7.4 Воздушный транспорт	6 376 823	9 126	- Образование путем раздела исходного земельного участка - Раздел земельного участка с сохранением земельного участка, раздел которого осуществлен в измененных границах; - Резервирование для государственных или муниципальных нужд	для размещения ГРМ-079
29:16:064702:72:3У3	29:16:064702:72	<b>Собственность</b> Российская Федерация, <b>Аренда</b> , ФГУП "АГА(А)"	Земли населенных пунктов	Земли населенных пунктов	Для размещения объектов воздушного транспорта	7.4 Воздушный транспорт	6 376 823	6 373	- Образование путем раздела исходного земельного участка - Раздел земельного участка с сохранением земельного участка, раздел которого осуществлен в измененных границах; - Резервирование для государственных или муниципальных нужд	для размещения БПРМ-259+КРМ-079
29:16:064702:72:3У4	29:16:064702:72	<b>Собственность</b> Российская Федерация, <b>Аренда</b> , ФГУП "АГА(А)"	Земли населенных пунктов	Земли населенных пунктов	Для размещения объектов воздушного транспорта	7.4 Воздушный транспорт	6 376 823	10 362	- Образование путем раздела исходного земельного участка - Раздел земельного участка с сохранением земельного участка, раздел которого осуществлен в измененных границах; - Резервирование для государственных или муниципальных нужд	под строительство нового административно-служебного здания с вышкой КДП
29:16:064702:72:3У5	29:16:064702:72	<b>Собственность</b> Российская Федерация, <b>Аренда</b> , ФГУП "АГА(А)"	Земли населенных пунктов	Земли населенных пунктов	Для размещения объектов воздушного транспорта	7.4 Воздушный транспорт	6 376 823	3 416	- Образование путем раздела исходного земельного участка - Раздел земельного участка с сохранением земельного участка, раздел которого осуществлен в измененных границах; - Резервирование для государственных или муниципальных нужд	П-ОВИ-079 ДЭС Контейнер ССО МКпос-079

Условный кадастровый номер подлежащего образованию ЗУ	Кадастровый номер существующего земельного участка/квартала	Вид права	Категория		Вид разрешенного использования		Площадь существующего земельного участка в соответствии с выпиской из ЕГРН, кв.м	Площадь подлежащего образованию/ изменению земельного участка, кв.м	Возможные способы образования земельных участков	Назначение участка
			согласно сведениям ЕГРН	в соответствии с проектом межевания	согласно сведениям ЕГРН	в соответствии с проектом межевания				
29:16:064702:72:3У6	29:16:064702:72	<b>Собственность</b> Российская Федерация, <b>Аренда</b> , ФГУП "АГА(А)"	Земли населенных пунктов	Земли населенных пунктов	Для размещения объектов воздушного транспорта	7.4 Воздушный транспорт	6 376 823	35 457	- Образование путем раздела исходного земельного участка - Раздел земельного участка с сохранением земельного участка, раздел которого осуществлен в измененных границах; - Резервирование для государственных или муниципальных нужд	Аварийно-спасательная станция Учебно-тренировочный полигон СПАСОП
29:16:064702:72:3У7	29:16:064702:72	<b>Собственность</b> Российская Федерация, <b>Аренда</b> , ФГУП "АГА(А)"	Земли населенных пунктов	Земли населенных пунктов	Для размещения объектов воздушного транспорта	7.4 Воздушный транспорт	6 376 823	15 073	- Образование путем раздела исходного земельного участка - Раздел земельного участка с сохранением земельного участка, раздел которого осуществлен в измененных границах; - Резервирование для государственных или муниципальных нужд	для размещения КРМ-079 с подъездной автодорогой
29:16:064702:72:3У8	29:16:064702:72	<b>Собственность</b> Российская Федерация, <b>Аренда</b> , ФГУП "АГА(А)"	Земли населенных пунктов	Земли населенных пунктов	Для размещения объектов воздушного транспорта	7.4 Воздушный транспорт	6 376 823	137 280	- Образование путем раздела исходного земельного участка - Раздел земельного участка с сохранением земельного участка, раздел которого осуществлен в измененных границах; - Резервирование для государственных или муниципальных нужд	Перрон, Места стоянок с перроном, Площадка ТП-МС
29:16:064702:72:3У9	29:16:064702:72	<b>Собственность</b> Российская Федерация, <b>Аренда</b> , ФГУП "АГА(А)"	Земли населенных пунктов	Земли населенных пунктов	Для размещения объектов воздушного транспорта	7.4 Воздушный транспорт	6 376 823	30 379	- Образование путем раздела исходного земельного участка - Раздел земельного участка с сохранением земельного участка, раздел которого осуществлен в измененных границах; - Резервирование для государственных или муниципальных нужд	Очистные сооружения поверхностных стоков (ОС №2) ТП-ОС №2
29:16:064702:72:3У10	29:16:064702:72	<b>Собственность</b> Российская Федерация, <b>Аренда</b> , ФГУП "АГА(А)"	Земли населенных пунктов	Земли населенных пунктов	Для размещения объектов воздушного транспорта	7.4 Воздушный транспорт	6 376 823	25 122	- Образование путем раздела исходного земельного участка - Раздел земельного участка с сохранением земельного участка, раздел которого осуществлен в измененных границах; - Резервирование для государственных или муниципальных нужд	Очистные сооружения поверхностных стоков (ОС №1) ТП-ОС №1
29:16:064702:72:3У20	29:16:064702:72	<b>Собственность</b> Российская Федерация, <b>Аренда</b> , ФГУП "АГА(А)"	Земли населенных пунктов	Земли населенных пунктов	Для размещения объектов воздушного транспорта	7.4 Воздушный транспорт	6 376 823	659	- Образование путем раздела исходного земельного участка - Раздел земельного участка с сохранением земельного участка, раздел которого осуществлен в измененных границах; - Резервирование для государственных или муниципальных нужд	Метеооборудование в районе зоны приземления с МКп-079

Условный кадастровый номер подлежащего образованию ЗУ	Кадастровый номер существующего земельного участка/квартала	Вид права	Категория		Вид разрешенного использования		Площадь существующего земельного участка в соответствии с выпиской из ЕГРН, кв.м	Площадь подлежащего образованию/ изменению земельного участка, кв.м	Возможные способы образования земельных участков	Назначение участка
			согласно сведениям ЕГРН	в соответствии с проектом межевания	согласно сведениям ЕГРН	в соответствии с проектом межевания				
29:16:064702:72:3У21	29:16:064702:72	<b>Собственность</b> Российская Федерация, <b>Аренда</b> , ФГУП "АГА(А)"	Земли населенных пунктов	Земли населенных пунктов	Для размещения объектов воздушного транспорта	7.4 Воздушный транспорт	6 376 823	617	- Образование путем раздела исходного земельного участка - Раздел земельного участка с сохранением земельного участка, раздел которого осуществлен в измененных границах; - Резервирование для государственных или муниципальных нужд	Метеооборудование в районе середины ВПП
29:16:064702:72:3У22	29:16:064702:72	<b>Собственность</b> Российская Федерация, <b>Аренда</b> , ФГУП "АГА(А)"	Земли населенных пунктов	Земли населенных пунктов	Для размещения объектов воздушного транспорта	7.4 Воздушный транспорт	6 376 823	479	- Образование путем раздела исходного земельного участка - Раздел земельного участка с сохранением земельного участка, раздел которого осуществлен в измененных границах; - Резервирование для государственных или муниципальных нужд	Метеооборудование в районе зоны приземления с МКП-259
29:16:064702:72:3У23	29:16:064702:72	<b>Собственность</b> Российская Федерация, <b>Аренда</b> , ФГУП "АГА(А)"	Земли населенных пунктов	Земли населенных пунктов	Для размещения объектов воздушного транспорта	7.4 Воздушный транспорт	6 376 823	813	- Образование путем раздела исходного земельного участка - Раздел земельного участка с сохранением земельного участка, раздел которого осуществлен в измененных границах; - Резервирование для государственных или муниципальных нужд	ТП-ТО
29:16:064702:72:3У25	29:16:064702:72	<b>Собственность</b> Российская Федерация, <b>Аренда</b> , ФГУП "АГА(А)"	Земли населенных пунктов	Земли населенных пунктов	Для размещения объектов воздушного транспорта	7.4 Воздушный транспорт	6 376 823	4 776	- Образование путем раздела исходного земельного участка - Раздел земельного участка с сохранением земельного участка, раздел которого осуществлен в измененных границах; - Резервирование для государственных или муниципальных нужд	для размещения подъездной автодороги к ГРМ-259
29:16:064702:72:3У28	29:16:064702:72	<b>Собственность</b> Российская Федерация, <b>Аренда</b> , ФГУП "АГА(А)"	Земли населенных пунктов	Земли населенных пунктов	Для размещения объектов воздушного транспорта	7.4 Воздушный транспорт	6 376 823	3 816	- Образование путем раздела исходного земельного участка - Раздел земельного участка с сохранением земельного участка, раздел которого осуществлен в измененных границах; - Резервирование для государственных или муниципальных нужд	Площадка ОПН
29:16:064702:53:3У1	29:16:064702:53	<b>Собственность</b> , Российская Федерация	Земли населенных пунктов	Земли населенных пунктов	Для эксплуатации привокзальной площади	7.4 Воздушный транспорт	17 026	41	- Образование путем раздела исходного земельного участка; - Раздел земельного участка с сохранением земельного участка, раздел которого осуществлен в измененных границах - Резервирование для государственных или муниципальных нужд	Периметровое ограждение

Условный кадастровый номер подлежащего образованию ЗУ	Кадастровый номер существующего земельного участка/квартала	Вид права	Категория		Вид разрешенного использования		Площадь существующего земельного участка в соответствии с выпиской из ЕГРН, кв.м	Площадь подлежащего образованию/ изменению земельного участка, кв.м	Возможные способы образования земельных участков	Назначение участка
			согласно сведениям ЕГРН	в соответствии с проектом межевания	согласно сведениям ЕГРН	в соответствии с проектом межевания				
29:16:064702:53:3У2	29:16:064702:53	<b>Собственность</b> , Российская Федерация	Земли населенных пунктов	Земли населенных пунктов	Для эксплуатации привозкальной площади	7.4 Воздушный транспорт	17 026	658	- Образование путем раздела исходного земельного участка; - Раздел земельного участка с сохранением земельного участка, раздел которого осуществлен в измененных границах - Резервирование для государственных или муниципальных нужд	Периметровое ограждение
29:16:064702:53:3У3	29:16:064702:53	<b>Собственность</b> , Российская Федерация	Земли населенных пунктов	Земли населенных пунктов	Для эксплуатации привозкальной площади	7.4 Воздушный транспорт	17 026	110	- Образование путем раздела исходного земельного участка; - Раздел земельного участка с сохранением земельного участка, раздел которого осуществлен в измененных границах - Резервирование для государственных или муниципальных нужд	Патрульная дорога; Периметровое ограждение
29:16:064702:54:3У1	29:16:064702:54	<b>Собственность</b> , Российская Федерация, <b>Аренда</b> , АО «Аэропорт Архангельск»	Земли населенных пунктов	Земли населенных пунктов	Для эксплуатации здания аэровокзала	7.4 Воздушный транспорт	9 810	185	- Образование путем раздела исходного земельного участка; - Раздел земельного участка с сохранением земельного участка, раздел которого осуществлен в измененных границах; - Изъятие земельного участка для государственных или муниципальных нужд, в результате которого прекращается договор аренды земельных участков, находящихся в государственной или муниципальной собственности	Патрульная дорога; Периметровое ограждение
29:16:064702:54:3У2	29:16:064702:54	<b>Собственность</b> , Российская Федерация, <b>Аренда</b> , АО «Аэропорт Архангельск»	Земли населенных пунктов	Земли населенных пунктов	Для эксплуатации здания аэровокзала	7.4 Воздушный транспорт	9 810	5	- Образование путем раздела исходного земельного участка; - Раздел земельного участка с сохранением земельного участка, раздел которого осуществлен в измененных границах; - Изъятие земельного участка для государственных или муниципальных нужд, в результате которого прекращается договор аренды земельных участков, находящихся в государственной или муниципальной собственности	Периметровое ограждение

Условный кадастровый номер подлежащего образованию ЗУ	Кадастровый номер существующего земельного участка/квартала	Вид права	Категория		Вид разрешенного использования		Площадь существующего земельного участка в соответствии с выпиской из ЕГРН, кв.м	Площадь подлежащего образованию/ изменению земельного участка, кв.м	Возможные способы образования земельных участков	Назначение участка
			согласно сведениям ЕГРН	в соответствии с проектом межевания	согласно сведениям ЕГРН	в соответствии с проектом межевания				
29:16:064702:60:3У1	29:16:064702:60	Собственность, Российская Федерация, Аренда, ООО "Нордавиа Финанс"	Земли населенных пунктов	Земли населенных пунктов	Для завершения строительства ангарного комплекса АТБ	7.4 Воздушный транспорт	57 265	4 928	- Образование путем раздела исходного земельного участка; - Раздел земельного участка с сохранением земельного участка, раздел которого осуществлен в измененных границах; - Изъятие земельного участка для государственных или муниципальных нужд, в результате которого прекращается договор аренды земельных участков, находящихся в государственной или муниципальной собственности	Патрульная дорога; Периметровое ограждение
29:16:064702:64:3У1	29:16:064702:64	Собственность, Российская Федерация Аренда, АО "Нордавиа-региональные авиалинии"	Земли населенных пунктов	Земли населенных пунктов	Для эксплуатации здания крытой грузовой эстакады	7.4 Воздушный транспорт	460	22	- Образование путем раздела исходного земельного участка; - Раздел земельного участка с сохранением земельного участка, раздел которого осуществлен в измененных границах; - Изъятие земельного участка для государственных или муниципальных нужд, в результате которого прекращается договор аренды земельных участков, находящихся в государственной или муниципальной собственности	Периметровое ограждение
29:16:000000:4653:3У1	29:16:000000:4653	Собственность, АО "Аэропорт Архангельск", Аренда ООО "Топливо-заправочный комплекс Архангельск"	Земли населенных пунктов	Земли населенных пунктов	Для эксплуатации производственных объектов и подъездной автодороги к ним	7.4 Воздушный транспорт	90 837	1 121	- Образование путем раздела исходного земельного участка; - Изъятие земельного участка для государственных или муниципальных нужд	Патрульная дорога; Периметровое ограждение
<b>Итого:</b>							<b>349 481 662</b>	<b>299 230</b>		
<b>ВСЕГО:</b>							<b>349 481 662</b>	<b>299 230</b>		

## 5 Сведения о границах территории, в отношении которой разработан проект межевания территории

Город Архангельск третий по численности город на Северо-Западе России после Санкт-Петербурга и Калининграда, расположен в устье Северной Двины, в 30-35 километрах от впадения её в Белое море. Административный центр Архангельской области и Приморского муниципального района. Город областного значения, образует муниципальное образование город Архангельск со статусом городского округа. Архангельск находится на равнинной местности. Высота над уровнем моря: 7 метров.

Площадь территории в границах проекта межевания составляет 715,85 га. Участок территории в границах проекта межевания представляет собой многоугольник сложной конфигурации, вытянутый в направлении с юго-запада на северо-восток, имеющий размеры около 2000 м в ширину и около 8000 м в длину.

В границы проекта межевания территории входит непосредственно проектируемый аэропортовый комплекс «Талаги», включающий аэродром и элементы аэропортовой структуры, с транспортной и инженерной инфраструктурой и иные, смежные с землями аэропортового комплекса, земельные участки, предназначенные для производственного назначения аэропорта. Основная территория аэропорта расположена на земельном участке с кадастровым номером 29:16:064702:72.

Территория аэропорта на севере, северо-востоке и юго-востоке граничит с землями лесного фонда, расположенными на территории Приморского муниципального района Архангельской области, на западе, юго-западе и северо-западе с землями сельскохозяйственного назначения, расположенными на территории Приморского муниципального района Архангельской области, на юге расположен поселок Талажский Авиагородок на территории городского округа «Город Архангельск».

Координаты характерных точек границ проекта межевания территории приведены в таблице 12.1 раздела 12 данного тома.

Взам. инв. №								
Подп. и дата								
Инв. № подл.								
Изм.	Кол. уч.	Лист	№ док.	Подп.	Дата	<b>35644-А-Т</b>		Лист
								<b>33</b>

**6 Целевое назначение лесов, вид (виды) разрешенного использования лесного участка, количественные и качественные характеристики лесного участка, сведения о нахождении лесного участка в границах особо защитных участков лесов (в случае, если подготовка проекта межевания территории осуществляется в целях определения местоположения границ образуемых и (или) изменяемых лесных участков)**

В границах проекта межевания расположен участок земель лесного фонда с кадастровым номером 29:16:000000:4638 - кварталы № 137 (выдела 1,2), № 138 (выдела 1, 2, 3) Усть-Двинского участкового лесничества Архангельского лесничества, которые относятся к защитным лесам (леса, выполняющие функции защиты природных и иных объектов: зеленые зоны).

Данный земельный участок рассматривается в границах проекта межевания как существующий, проектных решений в границах земельного участка не предусмотрено, перевод земель лесного фонда в иную категорию не требуется.

**7 Границы публичных сервитутов, сервитутов**

В соответствии с положениями части 6 статьи 43 Градостроительного кодекса Российской Федерации на чертеже межевания подлежат отображению границы публичных сервитутов.

Публичный сервитут (право ограниченного пользования чужим земельным участком) устанавливается в соответствии со статьёй 23 главы IV и главой V.3 Земельного кодекса Российской Федерации.

В период подготовки проекта межевания территории сведения о сервитутах на проектируемой территории в ЕГРН отсутствуют.

Проектом межевания территории предусмотрены решения по образованию границ земельных участков с учетом обеспечения доступа ко всем объектам общественного назначения за счет земельных участков, которые будут отнесены к территориям общего пользования, а образование земельных участков под объектами капитального строительства осуществлено с учетом обеспечения подходов (подъездов) к каждому земельному участку.

В границах проекта межевания даны предложения по установлению публичных сервитутов, сервитутов для использования земельных участков в целях строительства и размещения инженерных сооружений. Данные предложения отражены на чертеже межевания территории основной (утверждаемой) части проекта, перечень устанавливаемых публичных сервитутов, сервитутов указан в Таблице 6.1. Перечень координат границ публичных сервитутов присутствует в Таблице 11.1 раздела 11 данного тома.

Взам. инв. №	
Подп. и дата	
Инв. № подл.	

						<b>35644-А-Т</b>	Лист
							<b>34</b>
Изм.	Кол. уч.	Лист	№ док.	Подп.	Дата		



Публичные сервитуты подлежат государственной регистрации в соответствии с Федеральным законом от 13.07.2015 № 218-ФЗ «О государственной регистрации недвижимости».

Таблица 7.1 - Перечень устанавливаемых публичных сервитутов, сервитутов

№п/п	Условный кадастровый номер устанавливаемого сервитута	Назначение сервитута	Площадь сервитута, кв.м	Примечание
1	29:16:064702:1473/с1	Для строительства и размещения линейных объектов инженерной инфраструктуры (строительство сети связи)	79	
2	29:16:064702:72/с1	Для строительства и размещения линейных объектов инженерной инфраструктуры (строительство сети ССО)	1 190	Формируется на период строительства после образования земельного участка с условным номером 29:16:064702:72:ЗУ1
3	29:16:064702:72/с2	Для строительства и размещения линейных объектов инженерной инфраструктуры (строительство сети связи)	301	Формируется на период строительства после образования земельного участка с условным номером 29:16:064702:72:ЗУ7
4	29:16:064702:72/с3	Для строительства и размещения линейных объектов инженерной инфраструктуры (строительство сети ССО)	1 503	Формируется на период строительства после образования земельного участка с условным номером 29:16:064702:72:ЗУ7
5	29:16:064702:72/с4	Для строительства и размещения линейных объектов инженерной инфраструктуры (строительство сети связи)	242	Формируется на период строительства после образования земельного участка с условным номером 29:16:064702:72:ЗУ3
6	29:16:064702:72/с5	Для строительства и размещения линейных объектов инженерной инфраструктуры (строительство сетей электроснабжения)	143	Формируется на период строительства после образования земельного участка с условным номером 29:16:064702:72:ЗУ12
7	29:16:064702:72/с6	Для строительства и размещения линейных объектов инженерной инфраструктуры (строительство сети связи)	58	Формируется на период строительства после образования земельного участка с условным номером 29:16:064702:72:ЗУ11
8	29:16:064702:72/с7	Для строительства и размещения линейных объектов инженерной инфраструктуры (строительство коллектора ВДС)	383	Формируется на период строительства после образования земельного участка с условным номером 29:16:064702:72:ЗУ16

Взам. инв. №	
Подп. и дата	
Инв. № подл.	

Изм.	Кол. уч.	Лист	№ док.	Подп.	Дата	<b>35644-А-Т</b>	Лист
							<b>35</b>

№п/п	Условный кадастровый номер устанавливаемого сервитута	Назначение сервитута	Площадь сервитута, кв.м	Примечание
9	29:16:064702:72/с8	Для строительства и размещения линейных объектов инженерной инфраструктуры (строительство сети электроснабжения)	15	Формируется на период строительства после образования земельного участка с условным номером 29:16:064702:72:3У13
10	29:16:064702:72/с9	Для выполнения работ по реконструкции аэропортового комплекса «Талаги» (г. Архангельск)	6 022 322	
11	29:16:064702:71/с1	Для строительства и размещения линейных объектов инженерной инфраструктуры (строительство сетей электроснабжения)	88	
12	29:16:064702:71/с2	Для строительства и размещения линейных объектов инженерной инфраструктуры (строительство сети связи)	4	
13	29:16:064702:7/с1	Для строительства и размещения линейных объектов инженерной инфраструктуры (строительство сети ССО)	1 322	
14	29:16:064702:7/с2	Для строительства и размещения линейных объектов инженерной инфраструктуры (строительство сети канализации)	160	
15	29:16:064702:60/с1	Для строительства и размещения линейных объектов инженерной инфраструктуры (существующая сеть ВДС)	1 482	
16	29:16:064702:60/с2	Для строительства и размещения линейных объектов инженерной инфраструктуры (строительство сетей электроснабжения)	1 043	
17	29:16:064702:60/с3	Для строительства и размещения линейных объектов инженерной инфраструктуры (строительство сети связи)	225	
18	29:16:064702:60/с4	Для строительства и размещения линейных объектов инженерной инфраструктуры (демонтаж сети связи)	23	
19	29:16:064702:61/с1	Для строительства и размещения линейных объектов инженерной инфраструктуры (существующая сеть ВДС)	1 583	

Также проектом межевания предусмотрено образование трех частей земельного участка общей площадью 26 763 кв.м. из земельного участка с кадастровым номером 29:16:064702:3159 на период строительства для оформления права ограниченного

Взам. инв. №	
Подп. и дата	
Инв. № подл.	

Изм.	Кол. уч.	Лист	№ док.	Подп.	Дата	<b>35644-А-Т</b>	Лист
							<b>36</b>

пользования земельными участками (сервитута) для размещения патрульной дороги (Таблица 3.1).

## 8 Перечень координат поворотных точек границ, сохраняемых в измененных границах земельных участков

Таблица 8.1 – Перечень координат поворотных точек границ, сохраняемых в измененных границах земельных участков

Сохраняемый земельный участок в измененных границах 29:16:064702:72		
Номер точки	Х	У
1	658012,43	2527110,30
2	658000,05	2527117,52
3	657998,60	2527147,70
4	657993,36	2527217,04
5	657990,44	2527266,89
6	657989,44	2527277,98
7	657980,34	2527432,83
8	657973,34	2527557,54
9	657968,02	2527605,07
10	657971,41	2527604,72
11	657976,90	2527604,82
12	657978,41	2527605,36
13	657985,18	2527605,81
14	658074,93	2527609,32
15	658076,93	2527611,44
16	658071,05	2527647,29
17	658067,78	2527651,62
18	658068,08	2527653,90
19	658062,31	2527654,15
20	658060,89	2527657,29
21	658036,55	2527656,20
22	657964,98	2527652,48
23	657958,43	2527754,54
24	657987,04	2527757,03
25	657983,48	2527792,74
26	657980,63	2527792,46
27	657978,19	2527822,18
28	657986,63	2527822,97
29	657980,92	2527892,82
30	657974,48	2527892,28
31	657974,65	2527889,84
32	657968,67	2527889,36
33	657966,15	2527924,89

Взам. инв. №	
Подп. и дата	
Инв. № подл.	

Изм.	Кол. уч.	Лист	№ док.	Подп.	Дата	<b>35644-А-Т</b>	Лист
							<b>37</b>

34	657971,73	2527925,28
35	657969,08	2527960,17
36	657944,24	2527958,40
37	657940,16	2528024,17
38	657928,19	2528166,76
39	657926,03	2528192,50
40	657917,19	2528341,52
41	658014,45	2528350,93
42	658013,55	2528358,07
43	658024,44	2528348,68
44	658024,56	2528347,36
45	658014,00	2528349,10
46	657986,36	2528346,50
47	657981,34	2528342,01
48	657982,13	2528330,31
49	658025,79	2528334,21
50	658028,39	2528306,85
51	658055,65	2528307,88
52	658056,15	2528290,41
53	658047,01	2528290,42
54	658030,23	2528288,03
55	658023,23	2528287,60
56	658016,15	2528288,41
57	658010,47	2528290,09
58	658002,54	2528294,18
59	657987,57	2528305,85
60	657976,81	2528313,30
61	657966,47	2528314,96
62	657959,51	2528314,06
63	657950,68	2528310,22
64	657944,24	2528303,05
65	657941,03	2528290,66
66	657940,96	2528278,81
67	657941,62	2528272,38
68	657940,04	2528268,18
69	657944,02	2528210,24
70	657963,54	2528211,62
71	657973,68	2528069,19
72	657984,29	2528069,85
73	657990,18	2527978,55
74	658012,21	2527980,06
75	658014,03	2527951,43
76	658049,04	2527954,11
77	658042,19	2528073,46
78	658049,29	2528073,90
79	658055,71	2527954,53

Взам. инв. №
Подп. и дата
Инв. № подл.

Изм.	Кол. уч.	Лист	№ док.	Подп.	Дата	<b>35644-А-Т</b>	Лист
							<b>38</b>

80	658153,46	2527961,86
81	658153,89	2527955,87
82	658014,48	2527945,45
83	658017,56	2527887,80
84	657997,64	2527886,60
85	658001,91	2527805,87
86	658000,94	2527805,84
87	658001,40	2527800,21
88	658002,33	2527800,24
89	658005,08	2527759,74
90	658017,31	2527760,48
91	658018,40	2527746,20
92	658046,18	2527748,22
93	658046,23	2527747,56
94	658054,27	2527748,13
95	658054,22	2527748,79
96	658092,84	2527751,46
97	658094,77	2527718,73
98	658006,26	2527712,03
99	658010,90	2527656,02
100	658059,99	2527658,54
101	658060,20	2527668,95
102	658073,33	2527670,30
103	658077,41	2527608,90
104	657968,26	2527604,34
105	657973,34	2527557,54
106	657977,18	2527489,41
107	658199,69	2527498,18
108	658186,85	2527675,98
109	658295,36	2527681,40
110	658289,00	2527774,84
111	658242,88	2527795,68
112	658177,83	2527790,91
113	658175,57	2527822,32
114	658184,49	2527822,96
115	658184,61	2527821,25
116	658192,53	2527818,88
117	658194,36	2527815,21
118	658195,01	2527806,04
119	658236,43	2527808,98
120	658235,80	2527818,11
121	658237,11	2527822,03
122	658240,81	2527823,87
123	658249,34	2527824,49
124	658249,12	2527827,52
125	658249,06	2527829,02

Взам. инв. №
Подп. и дата
Инв. № подл.

Изм.	Кол. уч.	Лист	№ док.	Подп.	Дата	<b>35644-А-Т</b>	Лист
							<b>39</b>

126	658300,44	2527832,68
127	658301,12	2527823,00
128	658299,33	2527821,16
129	658305,44	2527820,08
130	658307,70	2527819,43
131	658310,53	2527818,52
132	658316,48	2527815,90
133	658320,50	2527813,57
134	658323,51	2527810,84
135	658327,24	2527806,56
136	658330,31	2527802,79
137	658333,45	2527797,86
138	658335,37	2527793,13
139	658336,25	2527790,05
140	658336,91	2527787,22
141	658337,41	2527783,12
142	658346,41	2527783,77
143	658343,20	2527828,12
144	658340,23	2527870,68
145	658337,78	2527905,51
146	658328,88	2527904,90
147	658328,88	2527901,44
148	658328,72	2527897,96
149	658328,25	2527894,64
150	658327,62	2527891,46
151	658325,97	2527886,43
152	658323,96	2527882,22
153	658322,31	2527879,32
154	658319,91	2527876,13
155	658317,23	2527872,92
156	658315,41	2527870,92
157	658312,56	2527872,45
158	658308,97	2527874,83
159	658307,49	2527875,87
160	658304,75	2527878,31
161	658301,78	2527881,49
162	658299,49	2527884,53
163	658297,17	2527888,52
164	658296,14	2527890,83
165	658295,27	2527893,09
166	658294,43	2527896,11
167	658293,67	2527899,45
168	658292,79	2527906,09
169	658287,24	2527984,72
170	658283,70	2528035,79
171	658280,19	2528085,73

Изм.	Кол. уч.	Лист	№ док.	Подп.	Дата	Взам. инв. №
						Подп. и дата
						Инд. № подл.

						35644-А-Т	Лист
							40

172	658276,79	2528134,20
173	658270,94	2528216,23
174	658274,14	2528215,80
175	658276,42	2528215,38
176	658279,12	2528214,68
177	658282,10	2528213,84
178	658286,10	2528212,21
179	658288,55	2528211,02
180	658290,67	2528209,70
181	658295,15	2528206,50
182	658297,84	2528203,99
183	658300,52	2528200,92
184	658303,09	2528197,45
185	658305,00	2528194,15
186	658306,89	2528190,13
187	658308,24	2528186,57
188	658309,04	2528183,15
189	658309,50	2528180,03
190	658309,82	2528176,64
191	658318,83	2528177,24
192	658308,48	2528325,00
193	658281,64	2528702,85
194	658273,32	2528702,46
195	658273,48	2528691,95
196	658273,17	2528683,40
197	658272,38	2528679,12
198	658270,46	2528673,64
199	658265,23	2528664,66
200	658262,80	2528661,34
201	658257,41	2528656,20
202	658251,33	2528652,57
203	658248,08	2528651,13
204	658242,67	2528649,39
205	658238,88	2528648,73
206	658232,09	2528647,37
207	658232,70	2528640,43
208	658198,67	2528638,06
209	658196,65	2528638,91
210	658194,88	2528640,12
211	658193,44	2528642,41
212	658189,99	2528685,74
213	658164,85	2528682,98
214	658166,92	2528656,15
215	658182,69	2528657,06
216	658184,48	2528656,78
217	658185,94	2528655,89

Взам. инв. №
Подп. и дата
Инв. № подл.

Изм.	Кол. уч.	Лист	№ док.	Подп.	Дата

35644-А-Т

218	658187,25	2528654,74
219	658188,25	2528653,48
220	658189,19	2528643,76
221	658188,49	2528641,20
222	658187,77	2528639,29
223	658186,87	2528638,44
224	658185,14	2528637,03
225	658164,90	2528635,66
226	658157,89	2528635,14
227	658091,27	2528630,55
228	658091,19	2528631,74
229	658071,92	2528630,41
230	658075,57	2528591,50
231	658072,39	2528591,57
232	658073,01	2528567,96
233	658070,20	2528567,89
234	658070,09	2528569,42
235	658071,51	2528571,87
236	658069,67	2528594,18
237	658072,56	2528594,21
238	658069,45	2528627,20
239	657993,69	2528615,24
240	657992,80	2528630,67
241	658090,37	2528646,19
242	658163,12	2528649,96
243	658160,88	2528710,42
244	658188,30	2528712,49
245	658123,51	2529516,81
246	657852,27	2529311,18
247	657838,22	2529284,09
248	657891,67	2528537,07
249	657963,72	2528543,11
250	657964,65	2528526,95
251	657902,86	2528523,30
252	657903,31	2528514,44
253	657898,41	2528517,03
254	657874,57	2528517,03
255	657833,52	2529111,54
256	657404,01	2529465,49
257	657611,25	2529730,43
258	657777,70	2529944,68
259	657911,81	2530105,18
260	657913,14	2530347,27
261	658300,54	2530771,73
262	658103,85	2533423,85
263	658046,61	2533418,35

Взам. инв. №
Подп. и дата
Инв. № подл.

Изм.	Кол. уч.	Лист	№ док.	Подп.	Дата	35644-А-Т	Лист
							42



264	657990,25	2533474,25
265	657932,76	2534279,74
266	658379,85	2534293,91
267	658460,05	2533310,40
268	658251,65	2533287,90
269	658405,88	2530886,56
270	658908,78	2530921,58
271	658788,53	2530600,32
272	658761,86	2530529,67
273	658719,97	2530418,06
274	658819,81	2530424,42
275	658836,51	2530382,82
276	658882,68	2530264,68
277	659067,22	2529800,29
278	659175,06	2529527,94
279	659456,23	2529631,87
280	659628,99	2529371,55
281	659802,14	2529113,04
282	659795,94	2528912,48
283	659789,53	2528757,58
284	659776,50	2528485,19
285	659743,63	2528120,53
286	659957,31	2528104,66
287	660051,85	2527840,55
288	659870,54	2527577,69
289	659744,12	2527581,72
290	659490,42	2527590,09
291	659298,25	2527322,27
292	659188,48	2527168,02
293	659095,03	2527036,11
294	658902,16	2526765,86
295	658766,01	2526573,31
296	658777,83	2526410,33
297	658769,93	2526402,27
298	658734,42	2526388,09
299	658701,70	2526385,85
300	658662,05	2526385,22
301	658661,92	2526395,61
302	658583,58	2526394,02
303	658574,04	2526582,39
304	658382,17	2526759,92
305	658054,07	2527065,71
306	658012,44	2527110,29
307	658059,26	2527103,84
308	658068,45	2527104,18
309	658118,27	2527114,61

Взам. инв. №
Подп. и дата
Инв. № подл.

Изм.	Кол. уч.	Лист	№ док.	Подп.	Дата	35644-А-Т	Лист
							43

310	658146,60	2527115,43
311	658173,35	2527114,24
312	658183,86	2527081,58
313	658201,01	2527077,18
314	658223,03	2527087,69
315	658225,21	2527122,59
316	658224,41	2527136,88
317	658234,27	2527200,51
318	658237,78	2527220,35
319	658239,17	2527243,73
320	658224,71	2527265,34
321	658111,85	2527284,13
322	658090,08	2527279,45
323	657992,15	2527283,02
324	657992,84	2527274,58
325	657992,93	2527274,19
326	657993,26	2527267,89
327	657996,44	2527225,55
328	657998,02	2527198,96
329	658000,59	2527167,10
330	658001,51	2527159,86
331	658004,09	2527121,00
332	658007,08	2527115,93
1	658012,43	2527110,30

Внутренний контур 1 (Образуемый земельный участок с условным номером 29:16:064702:72:ЗУ1 и земельный участок с кадастровым номером 29:16:064702:7)

333	658706,43	2526504,50
334	658704,98	2526613,77
335	658622,12	2526605,34
336	658633,62	2526499,57
337	658636,11	2526457,10
338	658650,40	2526457,60
339	658652,40	2526420,00
340	658642,87	2526413,66
341	658644,49	2526411,25
342	658648,53	2526407,01
343	658661,19	2526406,05
344	658692,67	2526407,52
345	658700,76	2526427,85
346	658698,54	2526429,18
347	658693,14	2526427,77
348	658691,29	2526462,75
349	658708,36	2526463,67
350	658707,16	2526493,58
333	658706,43	2526504,50

Взам. инв. №
Подп. и дата
Инв. № подл.

Изм.	Кол. уч.	Лист	№ док.	Подп.	Дата	<b>35644-А-Т</b>	Лист
							<b>44</b>



390	658265,13	2527589,07
391	658256,42	2527594,00
392	658251,46	2527594,61
393	658239,46	2527593,76
394	658247,24	2527483,99
395	658262,60	2527481,64
396	658270,94	2527480,87
397	658275,71	2527484,34
389	658282,96	2527494,23

Внутренний контур 5 (Образуемый земельный участок с условным номером 29:16:064702:72:3У6)

398	658815,36	2528833,62
399	658786,28	2529243,98
400	658779,22	2529243,46
401	658743,50	2529240,83
402	658748,29	2529173,28
403	658736,18	2529163,73
404	658746,87	2529012,90
405	658740,95	2529012,49
406	658742,85	2528985,76
407	658706,77	2528983,20
408	658710,69	2528925,94
409	658538,99	2528913,75
410	658541,94	2528872,17
411	658722,20	2528884,68
412	658726,27	2528827,31
413	658808,48	2528833,16
398	658815,36	2528833,62

Внутренний контур 6 (Образуемый земельный участок с условным номером 29:16:064702:72:3У7)

414	658459,27	2530390,29
415	658462,99	2530393,45
416	658479,29	2530406,07
417	658493,78	2530417,74
418	658507,90	2530423,44
419	658522,22	2530427,29
420	658527,72	2530426,30
421	658530,89	2530421,31
422	658539,46	2530422,81
423	658532,48	2530462,57
424	658525,51	2530461,35
425	658524,17	2530453,75
426	658519,34	2530449,50
427	658490,86	2530447,24
428	658478,13	2530442,04
429	658465,92	2530430,76

Взам. инв. №	
Подп. и дата	
Инв. № подл.	

Изм.	Кол. уч.	Лист	№ док.	Подп.	Дата	<b>35644-А-Т</b>	Лист
							<b>46</b>

430	658443,88	2530407,97
431	658428,88	2530392,08
432	658394,11	2530389,63
433	658367,77	2530387,06
434	658378,21	2530240,90
435	658451,87	2530246,16
414	658459,27	2530390,29

Внутренний контур 7 (Образуемый земельный участок с условным номером 29:16:064702:72:3У9)

436	658277,61	2527074,25
437	658281,56	2527077,90
438	658394,38	2527085,98
439	658392,77	2527059,61
440	658391,17	2526979,60
441	658389,52	2526959,61
442	658388,74	2526939,45
443	658391,34	2526919,43
444	658391,23	2526899,46
445	658392,79	2526881,84
446	658390,66	2526878,99
447	658385,87	2526880,52
448	658378,20	2526873,15
449	658414,81	2526835,01
450	658423,20	2526843,01
451	658428,07	2526939,56
452	658424,54	2526999,46
453	658428,12	2527019,61
454	658422,94	2527039,58
455	658410,88	2527199,44
456	658390,12	2527198,08
457	658386,74	2527245,72
458	658347,88	2527242,96
459	658330,02	2527215,42
460	658303,54	2527210,87
461	658291,19	2527225,31
462	658253,91	2527222,67
463	658264,46	2527073,20
436	658277,61	2527074,25

Внутренний контур 8 (Образуемый земельный участок с условным номером 29:16:064702:72:3У10)

464	657940,90	2529842,99
465	657958,62	2529843,39
466	657965,51	2529858,72
467	658113,46	2529862,07
468	658109,63	2530031,40
469	657975,99	2530028,38

Взам. инв. №
Подп. и дата
Инв. № подл.

Изм.	Кол. уч.	Лист	№ док.	Подп.	Дата	<b>35644-А-Т</b>	Лист
							<b>47</b>

470	657965,99	2530028,15
471	657968,55	2529913,59
472	657968,54	2529910,75
473	657968,23	2529907,19
474	657967,43	2529903,43
475	657966,41	2529900,18
476	657965,19	2529897,08
464	657940,90	2529842,99
Внутренний контур 9 (Образуемый земельный участок с условным номером 29:16:064702:72:3У11)		
477	658806,10	2528526,38
478	658803,61	2528552,18
479	658778,94	2528549,81
480	658781,43	2528524,01
477	658806,10	2528526,38
Внутренний контур 10 (Образуемый земельный участок с условным номером 29:16:064702:72:3У12)		
481	658431,27	2527767,51
482	658428,79	2527798,38
483	658420,25	2527797,66
484	658419,82	2527802,79
485	658403,55	2527801,37
486	658405,54	2527777,50
487	658412,01	2527778,04
488	658412,99	2527766,07
481	658431,27	2527767,51
Внутренний контур 11 (Образуемый земельный участок с условным номером 29:16:064702:72:3У13)		
489	658288,38	2529578,82
490	658287,78	2529587,14
491	658273,58	2529586,10
492	658274,18	2529577,78
489	658288,38	2529578,82
Внутренний контур 12 (Образуемый земельный участок с условным номером 29:16:064702:72:3У14)		
493	657967,20	2528018,48
494	657954,43	2528204,53
495	657929,10	2528203,13
496	657941,33	2528026,90
497	657944,33	2528027,11
498	657944,54	2528024,12
499	657941,55	2528023,91
500	657942,04	2528016,69
493	657967,20	2528018,48
Внутренний контур 13 (Образуемый земельный участок с условным номером 29:16:064702:72:3У15)		
501	657978,17	2527907,96

Взам. инв. №	
Подп. и дата	
Инв. № подл.	

Изм.	Кол. уч.	Лист	№ док.	Подп.	Дата	<b>35644-А-Т</b>	Лист
							<b>48</b>

502	657977,10	2527919,99
503	657969,85	2527919,35
504	657970,91	2527907,32
501	657978,17	2527907,96
Внутренний контур 14 (Земельный участок с кадастровым номером 29:16:064702:1468)		
505	658755,34	2527887,42
506	658755,30	2527887,62
507	658742,42	2527886,85
508	658741,14	2527900,81
509	658731,72	2527899,99
510	658730,69	2527914,67
511	658753,70	2527915,72
512	658753,59	2527917,25
513	658756,40	2527917,45
514	658756,52	2527915,93
515	658764,77	2527916,47
516	658765,66	2527906,37
517	658766,39	2527888,29
518	658759,28	2527887,87
519	658759,24	2527887,55
505	658755,34	2527887,42
Внутренний контур 15 (Образуемый земельный участок с условным номером 29:16:064702:72:3У17)		
520	657988,58	2527697,73
521	657986,71	2527716,45
522	657974,21	2527715,2
523	657976,08	2527696,49
520	657988,58	2527697,73
Внутренний контур 16 (Земельные участки с условными кадастровыми номерами 29:16:064702:3У1, 29:16:064702:3У2 и земельный участок с кадастровым номером 29:16:000000:4638(13))		
521	657982,00	2530357,00
522	658315,65	2530735,05
523	658391,04	2530390,87
524	658200,45	2530387,44
525	657988,04	2530082,15
521	657982,00	2530357,00
Внутренний контур 17 (Образуемый земельный участок с условным номером 29:16:064702:72:3У20)		
526	658505,03	2527641,35
527	658503,75	2527659,30
528	658491,38	2527658,45
529	658489,51	2527685,74
530	658486,52	2527685,53
531	658488,39	2527658,17
532	658475,82	2527657,32

Взам. инв. №	
Подп. и дата	
Инв. № подл.	

Изм.	Кол. уч.	Лист	№ док.	Подп.	Дата	35644-А-Т	Лист
							49

533	658476,49	2527647,90
534	658440,04	2527645,31
535	658440,18	2527643,31
536	658476,63	2527645,91
537	658477,10	2527639,36
526	658505,03	2527641,35
Внутренний контур 18 (Образуемый земельный участок с условным номером 29:16:064702:72:3У21)		
538	658444,14	2528541,27
539	658441,83	2528573,19
540	658424,89	2528571,96
541	658426,68	2528547,04
542	658415,55	2528546,25
543	658417,49	2528518,87
544	658419,49	2528518,91
545	658417,68	2528544,4
546	658426,83	2528545,05
547	658427,19	2528540,04
538	658444,14	2528541,27
Внутренний контур 19 (Образуемый земельный участок с условным номером 29:16:064702:72:3У22)		
548	658364,02	2529485,69
549	658362,99	2529500,65
550	658364,36	2529500,75
551	658364,23	2529502,74
552	658362,85	2529502,65
553	658362,1	2529513,62
554	658345,14	2529512,46
555	658347,05	2529484,53
548	658364,02	2529485,69
Внутренний контур 20 (Образуемый земельный участок с условным номером 29:16:064702:72:3У25 и земельный участок с кадастровым номером 29:16:064702:1471)		
556	658819,33	2529445,14
557	658812,99	2529447,58
558	658809,81	2529443,65
559	658806,30	2529442,23
560	658784,47	2529438,72
561	658776,75	2529437,31
562	658757,37	2529432,36
563	658717,41	2529429,46
564	658708,79	2529428,20
565	658701,99	2529428,75
566	658695,94	2529432,34
567	658673,60	2529449,87
568	658660,20	2529466,03
569	658652,67	2529467,59

Взам. инв. №
Подп. и дата
Инв. № подл.

Изм.	Кол. уч	Лист	№ док.	Подп.	Дата
<b>35644-А-Т</b>					
Лист					
<b>50</b>					





610	659447,31	2527721,79
611	659439,75	2527721,79
612	659436,70	2527733,85
613	659448,95	2527749,34
614	659464,28	2527755,00
615	659467,57	2527755,18
616	659470,84	2527750,18
617	659488,45	2527756,23
618	659498,12	2527758,74
619	659523,40	2527764,11
620	659536,80	2527767,01
621	659539,28	2527757,93
622	659544,29	2527734,41
623	659553,92	2527679,22
624	659556,96	2527667,15
625	659545,05	2527661,05
626	659531,48	2527654,87
603	659504,43	2527641,49

Внутренний контур 23 (Земельный участок с кадастровым номером 29:16:064702:1469)

627	658907,27	2528495,94
628	658936,60	2528475,81
629	658938,12	2528473,15
630	658929,85	2528435,31
631	658927,42	2528433,50
632	658847,96	2528443,53
633	658855,29	2528494,40
627	658907,27	2528495,94

Внутренний контур 24 (Земельный участок с кадастровым номером 29:16:064702:1474)

634	658808,89	2528453,24
635	658798,45	2528442,57
636	658769,57	2528470,42
637	658779,36	2528480,50
634	658808,89	2528453,24

Внутренний контур 25 (Земельный участок с кадастровым номером 29:16:064702:71)

638	658382,76	2528559,03
639	658377,56	2528531,06
640	658360,20	2528534,77
641	658366,27	2528562,27
638	658382,76	2528559,03

Внутренний контур 26 (Земельный участок с кадастровым номером 29:16:064702:63)

642	657979,61	2527960,10
643	657979,32	2527963,00
644	657990,27	2527964,13
645	657990,73	2527959,18

Взам. инв. №	
Подп. и дата	
Инв. № подл.	

Изм.	Кол. уч.	Лист	№ док.	Подп.	Дата	<b>35644-А-Т</b>	Лист
							<b>52</b>

646	657986,11	2527958,68
647	657988,34	2527928,81
648	657973,87	2527927,56
649	657971,49	2527959,42
642	657979,61	2527960,10
Внутренний контур 27 (Земельный участок с кадастровым номером 29:16:064702:64)		
650	657976,62	2528013,83
651	657976,78	2528011,96
652	657977,83	2527999,62
653	657945,66	2527997,26
654	657944,45	2528011,48
650	657976,62	2528013,83
Внутренний контур 28 (Земельный участок с кадастровым номером 29:16:064702:69)		
655	658015,66	2528309,33
656	658015,50	2528312,97
657	658014,20	2528312,90
658	658014,01	2528317,36
659	658005,85	2528316,84
660	658006,30	2528308,86
655	658015,66	2528309,33
Внутренний контур 29 (Земельный участок с кадастровым номером 29:16:064702:3159(3))		
661	657790,42	2529277,57
662	657693,71	2529374,58
663	657615,75	2529471,11
664	657598,23	2529474,33
665	657583,18	2529487,48
666	657577,59	2529503,00
667	657579,42	2529521,68
668	657586,20	2529534,24
669	657607,00	2529550,03
670	657671,87	2529582,71
671	657718,81	2529617,89
672	657805,41	2529616,23
673	657827,30	2529607,03
674	657847,64	2529581,80
675	657878,53	2529583,97
676	657896,85	2529552,80
677	657976,38	2529430,07
678	657977,93	2529423,26
679	657976,25	2529414,80
680	657880,61	2529341,11
681	657824,19	2529300,21
661	657790,42	2529277,57
Внутренний контур 30 (Земельный участок с кадастровым номером 29:16:064702:1467)		

Взам. инв. №
Подп. и дата
Инв. № подл.

Изм.	Кол. уч.	Лист	№ док.	Подп.	Дата	35644-А-Т	Лист
							53

682	658123,48	2534153,68
683	658123,65	2534182,83
684	658167,04	2534182,83
685	658167,04	2534137,58
686	658151,78	2534135,54
687	658151,10	2534153,68
682	658123,48	2534153,68
1	657915,06	2528368,11
2	657975,57	2528372,21
3	657973,48	2528401,18
4	657976,33	2528401,29
5	657974,95	2528420,02
6	657977,37	2528420,22
7	657975,61	2528442,27
8	657967,62	2528441,73
9	657969,51	2528413,91
10	657956,77	2528412,81
11	657954,36	2528448,84
12	657944,43	2528448,10
13	657944,05	2528453,08
14	657908,32	2528450,40
1	657915,06	2528368,11
1	657994,66	2528473,25
2	657984,45	2528481,86
3	657975,60	2528471,29
4	657986,00	2528463,08
1	657994,66	2528473,25

Сохраняемый земельный участок в измененных границах 29:16:064702:53

Номер точки	X	Y
1	658061,44	2528304,31
2	658048,29	2528513,29
3	658074,84	2528514,94
4	658073,09	2528539,56
5	658074,50	2528539,66
6	658074,51	2528539,55
7	658091,30	2528541,16
8	658090,53	2528549,92
9	658071,55	2528548,33
10	658070,09	2528569,42
11	658070,06	2528569,70
12	658067,10	2528569,50
13	658068,30	2528571,80
14	658066,34	2528596,56
15	658069,33	2528596,80
16	658066,68	2528623,19

Изм.	Кол. уч.	Лист	№ док.	Подп.	Дата	Взам. инв. №	Подп. и дата	Изм. № подл.

35644-А-Т

Лист

54

17	657997,20	2528612,13
18	658003,13	2528548,31
19	657999,83	2528548,00
20	658000,08	2528545,22
21	657963,72	2528543,11
22	657964,65	2528526,95
23	658017,91	2528530,58
24	658016,99	2528545,05
25	658033,86	2528546,17
26	658034,78	2528531,69
27	658035,53	2528520,60
28	658002,04	2528518,71
29	658002,90	2528506,76
30	658006,78	2528452,77
31	658011,58	2528374,78
32	658013,55	2528358,07
33	658024,44	2528348,68
34	658028,32	2528307,54
35	658057,03	2528308,87
36	658057,38	2528304,03
1	658061,44	2528304,31

Сохраняемый земельный участок в измененных границах 29:16:064702:54

Номер точки	X	Y
1	658098,30	2528289,61
2	658095,09	2528339,13
3	658102,55	2528339,61
4	658094,67	2528445,41
5	658102,16	2528446,21
6	658097,91	2528516,38
7	658076,74	2528515,06
8	658076,97	2528512,58
9	658074,99	2528512,46
10	658074,84	2528514,94
11	658048,29	2528513,29
12	658061,40	2528304,93
13	658071,73	2528305,59
14	658072,87	2528287,83
1	658098,30	2528289,61

Сохраняемый земельный участок в измененных границах 29:16:064702:60

Номер точки	X	Y
1	658295,36	2527681,40
2	658289,00	2527774,84
3	658242,88	2527795,68
4	658177,83	2527790,91

Взам. инв. №	
Подп. и дата	
Инв. № подл.	

						<b>35644-А-Т</b>	Лист <b>55</b>
Изм.	Кол. уч.	Лист	№ док.	Подп.	Дата		

5	658165,90	2527956,77
6	658014,48	2527945,45
7	658017,56	2527887,80
8	657997,64	2527886,60
9	658000,82	2527826,35
10	658001,91	2527805,87
11	658000,94	2527805,84
12	658001,40	2527800,21
13	658002,33	2527800,24
14	658005,08	2527759,74
15	658017,31	2527760,48
16	658018,40	2527746,20
17	658046,18	2527748,22
18	658046,23	2527747,56
19	658054,27	2527748,13
20	658054,22	2527748,79
21	658092,84	2527751,46
22	658093,70	2527736,79
23	658131,34	2527739,79
24	658147,96	2527746,36
25	658168,04	2527748,52
26	658193,97	2527752,03
27	658202,55	2527753,05
28	658208,23	2527752,41
29	658215,92	2527750,32
30	658223,87	2527746,43
31	658230,96	2527741,07
32	658235,28	2527736,45
33	658238,96	2527731,28
34	658241,87	2527725,65
35	658244,28	2527718,26
36	658246,58	2527691,54
37	658249,80	2527679,12
1	658295,36	2527681,40
1	658218,69	2527677,57
2	658217,27	2527697,49
3	658184,94	2527725,71
4	658125,09	2527721,09
5	658094,77	2527718,73
6	658006,26	2527712,03
7	658010,90	2527656,02
8	658059,99	2527658,54
9	658060,20	2527668,95
10	658073,33	2527670,30
1	658218,69	2527677,57

Взам. инв. №	
Подп. и дата	
Инв. № подл.	

Изм.	Кол. уч.	Лист	№ док.	Подп.	Дата	<b>35644-А-Т</b>	Лист
							<b>56</b>

Сохраняемый земельный участок в измененных границах 29:16:064702:64

Номер точки	X	Y
1	657976,13	2527999,50
2	657975,26	2528013,73
3	657944,45	2528011,48
4	657945,66	2527997,26
1	657976,13	2527999,50

**9 Перечень координат поворотных точек границ, образуемых и изменяемых земельных участков**

Таблица 9.1 - Перечень координат поворотных точек границ, образуемых и изменяемых земельных участков

Образуемый земельный участок с условным номером 29:16:000000:4653:3У2

Номер точки	X	Y
1	659315,17	2526743,83
2	659297,71	2527012,94
3	659093,78	2526999,55
4	659097,76	2526938,41
5	659025,72	2526913,69
6	658993,34	2526867,69
7	658941,94	2526761,67
8	658797,78	2526434,81
9	658777,83	2526410,33
10	658769,93	2526402,27
11	658734,42	2526388,09
12	658701,70	2526385,85
13	658662,05	2526385,22
14	658662,07	2526383,64
15	658590,51	2526385,81
16	658542,78	2526384,62
17	658542,72	2526392,76
18	658068,75	2526378,11
19	658041,16	2526413,46
20	658047,03	2526327,15
21	658070,32	2526349,51
22	658585,34	2526359,02
23	658662,73	2526361,43
24	658662,66	2526366,91
25	658725,63	2526368,27
26	658741,70	2526370,27
27	658768,34	2526379,06

Взам. инв. №	
Подп. и дата	
Инв. № подл.	

						<b>35644-А-Т</b>	Лист <b>57</b>
Изм.	Кол. уч.	Лист	№ док.	Подп.	Дата		

28	658778,84	2526385,60
29	658779,05	2526380,35
30	658813,17	2526420,43
31	658957,22	2526728,85
32	659111,19	2526732,39
33	659111,70	2526728,04
1	659315,17	2526743,83

Внутренний контур 1

34	659261,80	2526771,68
35	659255,34	2526876,32
36	659183,51	2526871,33
37	659184,26	2526845,46
38	659211,72	2526847,37
39	659219,24	2526770,99
34	659261,80	2526771,68

Внутренний контур 2

40	659109,06	2526765,23
41	659098,94	2526920,32
42	659038,14	2526899,94
43	659019,50	2526881,76
44	659003,57	2526855,02
45	658959,64	2526757,79
40	659109,06	2526765,23

Образуемый земельный участок с условным номером 29:16:064702:72:3У11

Номер точки	X	Y
1	658806,10	2528526,38
2	658803,61	2528552,18
3	658778,94	2528549,81
4	658781,43	2528524,01
1	658806,10	2528526,38

Образуемый земельный участок с условным номером 29:16:064702:72:3У12

Номер точки	X	Y
1	658431,27	2527767,51
2	658428,79	2527798,38
3	658420,25	2527797,66
4	658419,82	2527802,79
5	658403,55	2527801,37
6	658405,54	2527777,50
7	658412,01	2527778,04
8	658412,99	2527766,07
1	658431,27	2527767,51

Образуемый земельный участок с условным номером 29:16:064702:72:3У13

Номер точки	X	Y
-------------	---	---

Взам. инв. №	
Подп. и дата	
Инв. № подл.	

						<b>35644-А-Т</b>	Лист <b>58</b>
Изм.	Кол. уч.	Лист	№ док.	Подп.	Дата		



1	658288,38	2529578,82
2	658287,78	2529587,14
3	658273,58	2529586,10
4	658274,18	2529577,78
1	658288,38	2529578,82

Образуемый земельный участок с условным номером 29:16:064702:72:3У14

Номер точки	X	Y
1	657967,20	2528018,48
2	657954,43	2528204,53
3	657929,10	2528203,13
4	657941,33	2528026,90
5	657944,33	2528027,11
6	657944,54	2528024,12
7	657941,55	2528023,91
8	657942,04	2528016,69
1	657967,20	2528018,48

Образуемый земельный участок с условным номером 29:16:064702:72:3У15

Номер точки	X	Y
1	657978,17	2527907,96
2	657977,10	2527919,99
3	657969,85	2527919,35
4	657970,91	2527907,32
1	657978,17	2527907,96

Образуемый земельный участок с условным номером 29:16:064702:72:3У16

Номер точки	X	Y
1	658144,10	2528094,68
2	658140,40	2528147,36
3	658135,76	2528214,00
4	658134,88	2528226,79
5	658132,26	2528226,69
6	658128,67	2528278,49
7	658116,17	2528277,63
8	658109,27	2528375,95
9	658097,90	2528539,12
10	658094,47	2528587,18
11	658091,27	2528630,55
12	658091,19	2528631,74
13	658071,92	2528630,41
14	658075,57	2528591,50
15	658072,39	2528591,57
16	658073,01	2528567,96
17	658070,20	2528567,89

Изм.	Кол. уч.	Лист	№ док.	Подп.	Дата	Взам. инв. №	Подп. и дата	Инва. № подл.

18	658071,55	2528548,33
19	658090,53	2528549,92
20	658091,30	2528541,16
21	658074,51	2528539,55
22	658076,76	2528515,06
23	658097,91	2528516,38
24	658102,16	2528446,21
25	658094,67	2528445,41
26	658102,55	2528339,61
27	658095,09	2528339,13
28	658098,30	2528289,61
29	658062,53	2528287,11
30	658062,29	2528290,76
31	658056,15	2528290,41
32	658047,01	2528290,42
33	658030,23	2528288,03
34	658023,23	2528287,60
35	658016,15	2528288,41
36	658010,47	2528290,09
37	658002,54	2528294,18
38	657987,57	2528305,85
39	657976,81	2528313,30
40	657966,47	2528314,96
41	657959,51	2528314,06
42	657950,68	2528310,22
43	657944,24	2528303,05
44	657941,03	2528290,66
45	657940,96	2528278,81
46	657941,62	2528272,38
47	657940,04	2528268,18
48	657944,02	2528210,24
49	657963,54	2528211,62
50	657973,68	2528069,19
51	657984,29	2528069,85
52	658042,19	2528073,46
53	658049,29	2528073,90
54	658048,42	2528090,21
1	658144,10	2528094,68
Внутренний контур 1		
55	658027,79	2528158,30
56	658024,63	2528203,14
57	658001,48	2528201,54
58	658002,13	2528193,36
59	658004,80	2528193,60
60	658007,51	2528156,81
55	658027,79	2528158,30

Взам. инв. №
Подп. и дата
Инв. № подл.

Изм.	Кол. уч.	Лист	№ док.	Подп.	Дата	<b>35644-А-Т</b>	Лист
							<b>60</b>

Внутренний контур 2

61	658071,86	2528168,09
62	658069,22	2528206,37
63	658054,57	2528205,21
64	658057,37	2528166,88
61	658071,86	2528168,09

Внутренний контур 3

65	658115,16	2528256,46
66	658113,92	2528276,93
67	658098,87	2528276,06
68	658090,52	2528275,40
69	658091,34	2528262,15
70	658088,32	2528261,89
71	658089,02	2528253,50
72	658093,43	2528253,88
73	658093,33	2528255,04
65	658115,16	2528256,46

Внутренний контур 4

74	658075,84	2528119,32
75	658073,86	2528146,55
76	658059,20	2528145,58
77	658059,82	2528136,60
78	658057,40	2528136,45
79	658058,06	2528126,28
80	658060,49	2528126,43
81	658061,05	2528118,25
74	658075,84	2528119,32

Образуемый земельный участок с условным номером 29:16:064702:72:3У17

Номер точки	X	Y
1	657988,58	2527697,73
2	657986,71	2527716,45
3	657974,21	2527715,20
4	657976,08	2527696,49
1	657988,58	2527697,73

Образуемый земельный участок с условным номером 29:16:064702:72:3У18

Номер точки	X	Y
1	657987,04	2527757,03
2	657983,48	2527792,74
3	657980,63	2527792,46
4	657978,19	2527822,18
5	657986,63	2527822,97
6	657980,92	2527892,82
7	657974,48	2527892,28
8	657974,65	2527889,84

Взам. инв. №	
Подп. и дата	
Инв. № подл.	

						<b>35644-А-Т</b>	Лист <b>61</b>
Изм.	Кол. уч.	Лист	№ док.	Подп.	Дата		

9	657968,67	2527889,36
10	657966,15	2527924,89
11	657971,73	2527925,28
12	657969,08	2527960,17
13	657944,24	2527958,40
14	657945,78	2527933,61
15	657944,91	2527927,62
16	657957,55	2527768,33
17	657958,43	2527754,54
1	657987,04	2527757,03

Образуемый земельный участок с условным номером 29:16:064702:72:3У19

Номер точки	X	Y
1	658006,78	2528452,77
2	658003,36	2528500,17
3	657904,75	2528494,05
4	657908,32	2528450,40
5	657944,05	2528453,08
6	657944,43	2528448,10
7	657954,36	2528448,84
1	658006,78	2528452,77

Внутренний контур 1

8	657994,66	2528473,25
9	657984,45	2528481,86
10	657975,60	2528471,29
11	657986,00	2528463,08
8	657994,66	2528473,25

Образуемый земельный участок с условным номером 29:16:064702:72:3У24

Номер точки	X	Y
1	658035,53	2528520,60
2	658034,78	2528531,69
3	658033,86	2528546,17
4	658016,99	2528545,05
5	658017,91	2528530,58
6	657964,65	2528526,95
7	657902,86	2528523,30
8	657903,31	2528514,44
9	657903,39	2528512,88
10	658002,04	2528518,71
1	658035,53	2528520,60

Сохраняемый земельный участок в измененных границах 29:16:064702:53

Номер точки	X	Y
1	658061,44	2528304,31
2	658048,29	2528513,29

Взам. инв. №	
Подп. и дата	
Инв. № подл.	

						<b>35644-А-Т</b>	Лист <b>62</b>
Изм.	Кол. уч.	Лист	№ док.	Подп.	Дата		

3	658074,84	2528514,94
4	658073,09	2528539,56
5	658074,50	2528539,66
6	658074,51	2528539,55
7	658091,30	2528541,16
8	658090,53	2528549,92
9	658071,55	2528548,33
10	658070,09	2528569,42
11	658070,06	2528569,70
12	658067,10	2528569,50
13	658068,30	2528571,80
14	658066,34	2528596,56
15	658069,33	2528596,80
16	658066,68	2528623,19
17	657997,20	2528612,13
18	658003,13	2528548,31
19	657999,83	2528548,00
20	658000,08	2528545,22
21	657963,72	2528543,11
22	657964,65	2528526,95
23	658017,91	2528530,58
24	658016,99	2528545,05
25	658033,86	2528546,17
26	658034,78	2528531,69
27	658035,53	2528520,60
28	658002,04	2528518,71
29	658002,90	2528506,76
30	658006,78	2528452,77
31	658011,58	2528374,78
32	658013,55	2528358,07
33	658024,44	2528348,68
34	658028,32	2528307,54
35	658057,03	2528308,87
36	658057,38	2528304,03
1	658061,44	2528304,31

Сохраняемый земельный участок в измененных границах 29:16:064702:54

Номер точки	X	Y
1	658098,30	2528289,61
2	658095,09	2528339,13
3	658102,55	2528339,61
4	658094,67	2528445,41
5	658102,16	2528446,21
6	658097,91	2528516,38
7	658076,74	2528515,06
8	658076,97	2528512,58

Взам. инв. №	
Подп. и дата	
Инв. № подл.	

						<b>35644-А-Т</b>	Лист <b>63</b>
Изм.	Кол. уч.	Лист	№ док.	Подп.	Дата		

9	658074,99	2528512,46
10	658074,84	2528514,94
11	658048,29	2528513,29
12	658061,40	2528304,93
13	658071,73	2528305,59
14	658072,87	2528287,83
1	658098,30	2528289,61

Сохраняемый земельный участок в измененных границах 29:16:064702:60

Номер точки	X	Y
1	658295,36	2527681,40
2	658289,00	2527774,84
3	658242,88	2527795,68
4	658177,83	2527790,91
5	658165,90	2527956,77
6	658014,48	2527945,45
7	658017,56	2527887,80
8	657997,64	2527886,60
9	658000,82	2527826,35
10	658001,91	2527805,87
11	658000,94	2527805,84
12	658001,40	2527800,21
13	658002,33	2527800,24
14	658005,08	2527759,74
15	658017,31	2527760,48
16	658018,40	2527746,20
17	658046,18	2527748,22
18	658046,23	2527747,56
19	658054,27	2527748,13
20	658054,22	2527748,79
21	658092,84	2527751,46
22	658093,70	2527736,79
23	658131,34	2527739,79
24	658147,96	2527746,36
25	658168,04	2527748,52
26	658193,97	2527752,03
27	658202,55	2527753,05
28	658208,23	2527752,41
29	658215,92	2527750,32
30	658223,87	2527746,43
31	658230,96	2527741,07
32	658235,28	2527736,45
33	658238,96	2527731,28
34	658241,87	2527725,65
35	658244,28	2527718,26
36	658246,58	2527691,54

Взам. инв. №	
Подп. и дата	
Инв. № подл.	

Изм.	Кол. уч.	Лист	№ док.	Подп.	Дата

35644-А-Т

Лист

64

37	658249,80	2527679,12
1	658295,36	2527681,40
1	658218,69	2527677,57
2	658217,27	2527697,49
3	658184,94	2527725,71
4	658125,09	2527721,09
5	658094,77	2527718,73
6	658006,26	2527712,03
7	658010,90	2527656,02
8	658059,99	2527658,54
9	658060,20	2527668,95
10	658073,33	2527670,30
1	658218,69	2527677,57

Сохраняемый земельный участок в измененных границах 29:16:064702:64

Номер точки	X	Y
1	657976,13	2527999,50
2	657975,26	2528013,73
3	657944,45	2528011,48
4	657945,66	2527997,26
1	657976,13	2527999,50

Образуемая часть земельного участка 29:16:064702:3159/чзу1

S = 4 966 кв.м

Номер точки	X	Y
1	657992,80	2528630,67
2	657960,75	2528625,57
3	657965,38	2528572,52
4	657889,51	2528567,26
5	657891,67	2528537,07
6	657963,72	2528543,11
7	658000,08	2528545,22
8	657993,69	2528615,24
1	657992,80	2528630,67

Образуемая часть земельного участка 29:16:064702:3159/чзу2

S = 10 103 кв.м

Номер точки	X	Y
1	657874,57	2528517,03
2	657872,92	2528540,96
3	657871,17	2528566,30
4	657863,48	2528677,67
5	657861,43	2528707,39
6	657861,12	2528711,76
7	657860,26	2528724,31
8	657847,10	2528709,15

Изм.	Кол. уч.	Лист	№ док.	Подп.	Дата	Взам. инв. №	Подп. и дата	Инд. № подл.

35644-А-Т

Лист

65

9	657803,41	2528706,05
10	657814,19	2528553,99
1	657874,57	2528517,03
Образуемая часть земельного участка 29:16:064702:3159/чзУЗ		
S = 11 694 кв.м		
Номер точки	X	Y
1	657842,43	2528982,55
2	657841,51	2528995,89
3	657841,22	2528999,95
4	657840,64	2529008,42
5	657839,87	2529019,60
6	657833,52	2529111,54
7	657800,96	2529138,37
8	657770,52	2529163,46
9	657751,68	2529178,98
10	657764,93	2528992,10
11	657826,40	2528996,46
1	657842,43	2528982,55

**10 Перечень координат границ образуемых земельных участков, в отношении которых предполагается резервирование и (или) изъятие для государственных и муниципальных нужд**

Таблица 10.1 - Перечень координат границ образуемых земельных участков, в отношении которых предполагается резервирование и (или) изъятие для государственных и муниципальных нужд

Образуемый земельный участок с условным номером 29:16:064701:3У1		
Номер точки	X	Y
1	658826,02	2526501,84
2	658815,95	2526643,94
3	658791,86	2526609,87
4	658766,01	2526573,31
5	658772,31	2526486,44
6	658774,96	2526449,92
1	658826,02	2526501,84
Образуемый земельный участок с условным номером 29:16:064701:3У2		
Номер точки	X	Y
1	658583,58	2526394,02
2	658582,24	2526420,55
3	658574,04	2526582,39
4	658565,34	2526590,44

Взам. инв. №	
Подп. и дата	
Инв. № подл.	

Изм.	Кол. уч.	Лист	№ док.	Подп.	Дата	<b>35644-А-Т</b>	Лист
							<b>66</b>



5	658529,71	2526623,41
6	658526,14	2526626,71
7	658542,72	2526392,76
1	658583,58	2526394,02

Образуемый земельный участок с условным номером 29:16:064702:3У1

Номер точки	X	Y
1	658391,04	2530390,87
2	658210,76	2530387,65
3	658249,58	2530439,37
4	658344,18	2530444,47
5	658328,10	2530677,80
1	658391,04	2530390,87

Образуемый земельный участок с условным номером 29:16:064702:3У2

Номер точки	X	Y
1	657988,04	2530082,15
2	658200,45	2530387,44
3	657987,80	2530093,47
1	657988,04	2530082,15

Образуемый земельный участок с условным номером 29:16:064702:72:3У1

Номер точки	X	Y
1	658706,43	2526504,50
2	658704,98	2526613,77
3	658622,12	2526605,34
4	658633,62	2526499,57
1	658706,43	2526504,50

Образуемый земельный участок с условным номером 29:16:064702:72:3У2

Номер точки	X	Y
1	658746,03	2527506,03
2	658746,82	2527575,87
3	658728,20	2527575,90
4	658728,25	2527600,04
5	658746,86	2527600,03
6	658746,65	2527605,59
7	658754,70	2527608,52
8	658755,94	2527605,10
9	658763,39	2527608,03
10	658762,21	2527611,26
11	658787,84	2527620,60
12	658806,27	2527625,96
13	658809,76	2527625,16
14	658811,85	2527619,81
15	658821,85	2527620,52

Взам. инв. №	
Подп. и дата	
Инв. № подл.	

Изм.	Кол. уч.	Лист	№ док.	Подп.	Дата	<b>35644-А-Т</b>	Лист
							67

16	658819,32	2527656,44
17	658809,25	2527655,72
18	658807,45	2527648,99
19	658804,62	2527648,00
20	658789,21	2527647,42
21	658778,88	2527643,67
22	658753,71	2527632,86
23	658752,90	2527634,74
24	658745,66	2527631,90
25	658745,00	2527649,39
26	658700,11	2527646,21
27	658686,75	2527595,52
28	658689,71	2527553,92
29	658708,29	2527502,45
1	658746,03	2527506,03

Образуемый земельный участок с условным номером 29:16:064702:72:3У3

Номер точки	X	Y
1	658389,44	2530791,35
2	658388,60	2530909,59
3	658342,98	2530906,61
4	658325,59	2530905,55
5	658323,14	2530934,50
6	658322,67	2530944,61
7	658313,70	2530943,98
8	658316,76	2530904,05
9	658360,28	2530788,49
1	658389,44	2530791,35

Образуемый земельный участок с условным номером 29:16:064702:72:3У4

Номер точки	X	Y
1	658163,12	2528649,96
2	658160,88	2528710,42
3	657989,07	2528695,20
4	657992,80	2528630,67
5	658090,37	2528646,19
1	658163,12	2528649,96

Образуемый земельный участок с условным номером 29:16:064702:72:3У5

Номер точки	X	Y
1	658282,96	2527494,23
2	658265,13	2527589,07
3	658256,42	2527594,00
4	658251,46	2527594,61
5	658239,46	2527593,76
6	658247,24	2527483,99

Взам. инв. №	
Подп. и дата	
Инв. № подл.	

						<b>35644-А-Т</b>	Лист
Изм.	Кол. уч.	Лист	№ док.	Подп.	Дата		<b>68</b>

7	658262,60	2527481,64
8	658270,94	2527480,87
9	658275,71	2527484,34
1	658282,96	2527494,23

Образуемый земельный участок с условным номером 29:16:064702:72:3У6

Номер точки	X	Y
1	658815,36	2528833,62
2	658786,28	2529243,98
3	658779,22	2529243,46
4	658743,50	2529240,83
5	658748,29	2529173,28
6	658736,18	2529163,73
7	658746,87	2529012,90
8	658740,95	2529012,49
9	658742,85	2528985,76
10	658706,77	2528983,20
11	658710,69	2528925,94
12	658538,99	2528913,75
13	658541,94	2528872,17
14	658722,20	2528884,68
15	658726,27	2528827,31
16	658808,48	2528833,16
1	658815,36	2528833,62

Образуемый земельный участок с условным номером 29:16:064702:72:3У7

Номер точки	X	Y
1	658459,27	2530390,29
2	658462,99	2530393,45
3	658479,29	2530406,07
4	658493,78	2530417,74
5	658507,90	2530423,44
6	658522,22	2530427,29
7	658527,72	2530426,30
8	658530,89	2530421,31
9	658539,46	2530422,81
10	658532,48	2530462,57
11	658525,51	2530461,35
12	658524,17	2530453,75
13	658519,34	2530449,50
14	658490,86	2530447,24
15	658478,13	2530442,04
16	658465,92	2530430,76
17	658443,88	2530407,97
18	658428,88	2530392,08
19	658394,11	2530389,63

Взам. инв. №	
Подп. и дата	
Инв. № подл.	

						<b>35644-А-Т</b>	Лист <b>69</b>
Изм.	Кол. уч.	Лист	№ док.	Подп.	Дата		

20	658367,77	2530387,06
21	658378,21	2530240,90
22	658451,87	2530246,16
1	658459,27	2530390,29

Образуемый земельный участок с условным номером 29:16:064702:72:3У8

Номер точки	X	Y
1	658184,46	2527822,92
2	658175,60	2527822,32
3	658165,90	2527956,77
4	658153,89	2527955,87
5	658153,46	2527961,86
6	658165,45	2527962,76
7	658155,99	2528095,23
8	658144,10	2528094,68
9	658140,40	2528147,36
10	658135,76	2528214,00
11	658134,88	2528226,79
12	658132,26	2528226,69
13	658128,67	2528278,49
14	658116,17	2528277,63
15	658109,27	2528375,95
16	658097,90	2528539,12
17	658094,47	2528587,18
18	658091,27	2528630,51
19	658157,87	2528635,10
20	658164,89	2528635,62
21	658185,12	2528636,99
22	658186,85	2528638,39
23	658187,75	2528639,25
24	658188,47	2528641,16
25	658189,17	2528643,72
26	658188,23	2528653,44
27	658187,23	2528654,70
28	658185,92	2528655,85
29	658184,46	2528656,74
30	658182,66	2528657,02
31	658166,90	2528656,11
32	658164,82	2528682,94
33	658189,96	2528685,70
34	658193,42	2528642,37
35	658194,87	2528640,08
36	658196,63	2528638,86
37	658198,65	2528638,01
38	658232,68	2528640,39
39	658232,07	2528647,32

Взам. инв. №	
Подп. и дата	
Инв. № подл.	

						<b>35644-А-Т</b>	Лист
Изм.	Кол. уч.	Лист	№ док.	Подп.	Дата		<b>70</b>

40	658238,86	2528648,69
41	658242,64	2528649,35
42	658248,06	2528651,09
43	658251,30	2528652,53
44	658257,39	2528656,17
45	658262,78	2528661,30
46	658265,21	2528664,62
47	658270,44	2528673,59
48	658272,36	2528679,07
49	658273,15	2528683,36
50	658273,46	2528691,91
51	658273,30	2528702,42
52	658281,61	2528702,81
53	658308,46	2528324,96
54	658318,81	2528177,21
55	658309,80	2528176,59
56	658309,02	2528183,11
57	658306,86	2528190,10
58	658303,07	2528197,42
59	658297,81	2528203,95
60	658295,13	2528206,46
61	658290,66	2528209,67
62	658286,08	2528212,17
63	658279,10	2528214,64
64	658274,12	2528215,76
65	658270,94	2528216,18
66	658276,70	2528134,44
67	658280,22	2528084,42
68	658283,74	2528034,44
69	658287,26	2527984,56
70	658290,78	2527934,55
71	658291,86	2527919,18
72	658292,77	2527906,06
73	658293,64	2527899,41
74	658295,24	2527893,05
75	658297,14	2527888,48
76	658299,46	2527884,49
77	658304,73	2527878,27
78	658308,95	2527874,79
79	658312,54	2527872,41
80	658315,38	2527870,89
81	658319,89	2527876,09
82	658323,93	2527882,18
83	658325,95	2527886,39
84	658327,60	2527891,42
85	658328,70	2527897,93

Взам. инв. №
Подп. и дата
Инв. № подл.

Изм.	Кол. уч.	Лист	№ док.	Подп.	Дата	35644-А-Т	Лист
							71

86	658328,85	2527904,86
87	658337,76	2527905,47
88	658340,21	2527870,64
89	658343,17	2527828,09
90	658346,38	2527783,74
91	658337,39	2527783,08
92	658336,88	2527787,18
93	658335,35	2527793,10
94	658333,42	2527797,82
95	658330,29	2527802,76
96	658327,21	2527806,52
97	658323,48	2527810,81
98	658320,47	2527813,53
99	658316,45	2527815,86
100	658310,51	2527818,48
101	658305,42	2527820,04
102	658299,30	2527821,13
103	658301,10	2527822,96
104	658300,41	2527832,65
105	658249,03	2527828,98
106	658249,09	2527827,48
107	658233,18	2527826,28
108	658229,23	2527826,00
109	658188,25	2527823,13
1	658184,46	2527822,92

Образуемый земельный участок с условным номером 29:16:064702:72:3У9

Номер точки	X	Y
1	658277,61	2527074,25
2	658281,56	2527077,90
3	658394,38	2527085,98
4	658392,77	2527059,61
5	658391,17	2526979,60
6	658389,52	2526959,61
7	658388,74	2526939,45
8	658391,34	2526919,43
9	658391,23	2526899,46
10	658392,79	2526881,84
11	658390,66	2526878,99
12	658385,87	2526880,52
13	658378,20	2526873,15
14	658414,81	2526835,01
15	658423,20	2526843,01
16	658428,07	2526939,56
17	658424,54	2526999,46
18	658428,12	2527019,61

Взам. инв. №	
Подп. и дата	
Инв. № подл.	

						<b>35644-А-Т</b>	Лист <b>72</b>
Изм.	Кол. уч.	Лист	№ док.	Подп.	Дата		

19	658422,94	2527039,58
20	658410,88	2527199,44
21	658390,12	2527198,08
22	658386,74	2527245,72
23	658347,88	2527242,96
24	658330,02	2527215,42
25	658303,54	2527210,87
26	658291,19	2527225,31
27	658253,91	2527222,67
28	658264,46	2527073,20
1	658277,61	2527074,25

Образуемый земельный участок с условным номером 29:16:064702:72:3У10

Номер точки	X	Y
1	657940,90	2529842,99
2	657958,62	2529843,39
3	657965,51	2529858,72
4	658113,46	2529862,07
5	658109,63	2530031,40
6	657975,99	2530028,38
7	657965,99	2530028,15
8	657968,55	2529913,59
9	657968,54	2529910,75
10	657968,23	2529907,19
11	657967,43	2529903,43
12	657966,41	2529900,18
13	657965,19	2529897,08
1	657940,90	2529842,99

Образуемый земельный участок с условным номером 29:16:064702:72:3У20

Номер точки	X	Y
1	658505,03	2527641,35
2	658503,75	2527659,30
3	658491,38	2527658,45
4	658489,51	2527685,74
5	658486,52	2527685,53
6	658488,39	2527658,17
7	658475,82	2527657,32
8	658476,49	2527647,90
9	658440,04	2527645,31
10	658440,18	2527643,31
11	658476,63	2527645,91
12	658477,10	2527639,36
1	658505,03	2527641,35

Образуемый земельный участок с условным номером 29:16:064702:72:3У21

Взам. инв. №	
Подп. и дата	
Инв. № подл.	

						<b>35644-А-Т</b>	Лист <b>73</b>
Изм.	Кол. уч.	Лист	№ док.	Подп.	Дата		

Номер точки	X	Y
1	658444,14	2528541,27
2	658441,83	2528573,19
3	658424,89	2528571,96
4	658426,68	2528547,04
5	658415,55	2528546,25
6	658417,49	2528518,87
7	658419,49	2528518,91
8	658417,68	2528544,40
9	658426,83	2528545,05
10	658427,19	2528540,04
1	658444,14	2528541,27

Образуемый земельный участок с условным номером 29:16:064702:72:3У22

Номер точки	X	Y
1	658364,02	2529485,69
2	658362,99	2529500,65
3	658364,36	2529500,75
4	658364,23	2529502,74
5	658362,85	2529502,65
6	658362,10	2529513,62
7	658345,14	2529512,46
8	658347,05	2529484,53
1	658364,02	2529485,69

Образуемый земельный участок с условным номером 29:16:064702:72:3У23

Номер точки	X	Y
1	658236,43	2527808,98
2	658235,80	2527818,11
3	658237,11	2527822,03
4	658240,81	2527823,87
5	658249,34	2527824,49
6	658249,09	2527827,48
7	658233,18	2527826,28
8	658229,23	2527826,00
9	658188,25	2527823,13
10	658184,46	2527822,92
11	658184,65	2527820,78
12	658192,53	2527818,88
13	658194,36	2527815,21
14	658195,01	2527806,04
1	658236,43	2527808,98

Образуемый земельный участок с условным номером 29:16:064702:72:3У25

Номер точки	X	Y
1	658819,33	2529445,14

Взам. инв. №	
Подп. и дата	
Инв. № подл.	

						<b>35644-А-Т</b>	Лист <b>74</b>
Изм.	Кол. уч.	Лист	№ док.	Подп.	Дата		



2	658812,99	2529447,58
3	658809,81	2529443,65
4	658806,30	2529442,23
5	658784,47	2529438,72
6	658776,75	2529437,31
7	658757,37	2529432,36
8	658717,41	2529429,46
9	658708,79	2529428,20
10	658701,99	2529428,75
11	658695,94	2529432,34
12	658673,60	2529449,87
13	658660,20	2529466,03
14	658652,67	2529467,59
15	658651,53	2529472,79
16	658650,78	2529484,69
17	658649,51	2529484,70
18	658626,02	2529484,65
19	658626,87	2529471,00
20	658626,87	2529468,33
21	658618,88	2529439,63
22	658632,81	2529435,94
23	658634,71	2529443,99
24	658635,27	2529445,07
25	658636,35	2529445,58
26	658645,37	2529446,14
27	658646,76	2529444,76
28	658652,47	2529438,01
29	658658,91	2529431,84
30	658676,29	2529421,74
31	658686,52	2529415,05
32	658695,82	2529411,00
33	658703,84	2529409,56
34	658711,81	2529409,79
35	658740,23	2529412,73
36	658759,81	2529417,06
37	658789,30	2529420,59
38	658795,65	2529418,16
39	658799,00	2529411,16
40	658805,34	2529408,72
1	658819,33	2529445,14
Образуемый земельный участок с условным номером 29:16:064702:72:3У28		
Номер точки	X	Y
1	658314,77	2529536,29
2	658321,22	2529442,19
3	658280,85	2529439,47

Взам. инв. №
Подп. и дата
Инв. № подл.

Изм.	Кол. уч.	Лист	№ док.	Подп.	Дата	<b>35644-А-Т</b>	Лист
							75

4	658274,40	2529533,57
1	658314,77	2529536,29
Образуемый земельный участок с условным номером 29:16:064702:53:3У1		
Номер точки	X	Y
1	658076,76	2528515,06
2	658074,50	2528539,66
3	658073,09	2528539,56
4	658074,84	2528514,94
1	658076,76	2528515,06
Образуемый земельный участок с условным номером 29:16:064702:53:3У2		
Номер точки	X	Y
1	658071,51	2528571,87
2	658069,67	2528594,18
3	658072,56	2528594,21
4	658069,45	2528627,20
5	657993,69	2528615,24
6	657999,83	2528548,00
7	658003,13	2528548,31
8	657997,20	2528612,13
9	658066,68	2528623,19
10	658069,33	2528596,80
11	658066,34	2528596,56
12	658068,30	2528571,80
13	658067,10	2528569,51
14	658070,06	2528569,70
15	658070,09	2528569,42
1	658071,51	2528571,87
Образуемый земельный участок с условным номером 29:16:064702:53:3У3		
Номер точки	X	Y
1	658062,29	2528290,76
2	658061,44	2528304,31
3	658057,38	2528304,03
4	658057,03	2528308,87
5	658028,32	2528307,54
6	658028,39	2528306,85
7	658055,65	2528307,88
8	658056,15	2528290,41
1	658062,29	2528290,76
Образуемый земельный участок с условным номером 29:16:064702:54:3У1		
Номер точки	X	Y
1	658072,87	2528287,84
2	658071,73	2528305,59

Изм.	Кол. уч.	Лист	№ док.	Подп.	Дата	Взам. инв. №	Подп. и дата	Инд. № подл.

35644-А-Т

Лист

76

3	658061,40	2528304,93
4	658062,29	2528290,76
5	658062,53	2528287,11
1	658072,87	2528287,84

Образуемый земельный участок с условным номером 29:16:064702:54:3У2

Номер точки	X	Y
1	658076,74	2528515,06
2	658074,84	2528514,94
3	658074,99	2528512,46
4	658076,97	2528512,58
1	658076,74	2528515,06

Образуемый земельный участок с условным номером 29:16:064702:60:3У1

Номер точки	X	Y
1	658249,80	2527679,12
2	658246,58	2527691,54
3	658244,28	2527718,26
4	658241,87	2527725,65
5	658238,96	2527731,28
6	658235,28	2527736,45
7	658230,96	2527741,07
8	658223,87	2527746,43
9	658215,92	2527750,32
10	658208,23	2527752,41
11	658202,55	2527753,05
12	658193,97	2527752,03
13	658168,04	2527748,52
14	658147,96	2527746,36
15	658131,34	2527739,79
16	658093,70	2527736,79
17	658094,77	2527718,73
18	658125,09	2527721,09
19	658184,94	2527725,71
20	658217,27	2527697,49
21	658218,69	2527677,57
1	658249,80	2527679,12

Образуемый земельный участок с условным номером 29:16:064702:64:3У1

Номер точки	X	Y
1	657976,62	2528013,83
2	657975,26	2528013,73
3	657976,13	2527999,50
4	657977,83	2527999,62
5	657976,78	2528011,96

Взам. инв. №	
Подп. и дата	
Инв. № подл.	

						<b>35644-А-Т</b>	Лист <b>77</b>
Изм.	Кол. уч.	Лист	№ док.	Подп.	Дата		

1	657976,62	2528013,83
Образуемый земельный участок с условным номером 29:16:000000:4653:3У1		
Номер точки	X	Y
1	658662,07	2526383,64
2	658661,92	2526395,61
3	658583,58	2526394,02
4	658542,72	2526392,76
5	658542,78	2526384,62
6	658590,51	2526385,81
1	658662,07	2526383,64

## 11 Перечень координат границ публичных сервитутов, сервитутов

Таблица 11.1 - Перечень координат границ публичных сервитутов, сервитутов

Устанавливаемый публичный сервитут с условным номером 29:16:064702:7/с1		
S = 1 322 кв.м		
Номер точки	X	Y
1	658692,14	2526407,50
2	658685,36	2526503,07
3	658674,38	2526502,33
4	658656,95	2526501,15
5	658658,04	2526485,86
6	658675,46	2526487,10
7	658681,11	2526406,98
1	658692,14	2526407,50
Устанавливаемый публичный сервитут с условным номером 29:16:064702:7/с2		
S = 160 кв.м		
Номер точки	X	Y
1	658691,83	2526452,54
2	658691,67	2526455,53
3	658676,95	2526454,49
4	658677,81	2526442,38
5	658651,31	2526440,50
6	658651,47	2526437,51
7	658681,02	2526439,60
8	658680,15	2526451,71
1	658691,83	2526452,54
Устанавливаемый публичный сервитут с условным номером 29:16:064702:72/с1		
S = 1 190 кв.м		
Номер точки	X	Y
1	658685,36	2526503,07
2	658677,69	2526610,99

Взам. инв. №	
Подп. и дата	
Инв. № подл.	

Изм.	Кол. уч.	Лист	№ док.	Подп.	Дата	<b>35644-А-Т</b>	Лист
							<b>78</b>

3	658666,71	2526609,88
4	658674,38	2526502,33
1	658685,36	2526503,07

Устанавливаемый публичный сервитут с условным номером 29:16:064702:72/с2

S = 301 кв.м

Номер точки	X	Y
1	658389,98	2530241,74
2	658391,97	2530241,88
3	658383,55	2530364,98
4	658407,66	2530366,63
5	658407,52	2530368,62
6	658381,38	2530366,84
1	658389,98	2530241,74

Устанавливаемый публичный сервитут с условным номером 29:16:064702:72/с3

S = 1 503 кв.м

Номер точки	X	Y
1	658411,59	2530352,07
2	658385,75	2530350,24
3	658385,22	2530357,82
4	658403,87	2530359,14
5	658403,69	2530361,65
6	658410,49	2530362,13
7	658408,35	2530390,63
8	658398,78	2530389,96
9	658400,77	2530361,93
10	658383,34	2530360,69
11	658384,32	2530347,12
12	658401,73	2530348,36
13	658409,21	2530243,11
14	658419,40	2530243,84
1	658411,59	2530352,07

Устанавливаемый публичный сервитут с условным номером 29:16:064702:72/с4

S = 242 кв.м

Номер точки	X	Y
1	658354,17	2530907,34
2	658359,31	2530873,32
3	658365,24	2530788,98
4	658363,21	2530788,78
5	658357,24	2530873,53
6	658352,16	2530907,21
1	658354,17	2530907,34

Устанавливаемый публичный сервитут с условным номером 29:16:064702:72/с5

Взам. инв. №	
Подп. и дата	
Инв. № подл.	

						<b>35644-А-Т</b>	Лист <b>79</b>
Изм.	Кол. уч.	Лист	№ док.	Подп.	Дата		

S = 143 кв.м		
Номер точки	X	Y
1	658429,30	2527792,12
2	658429,76	2527786,40
3	658404,94	2527784,70
4	658404,46	2527790,42
1	658429,30	2527792,12

Устанавливаемый публичный сервитут с условным номером 29:16:064702:72/с6

S = 58 кв.м		
Номер точки	X	Y
1	658784,17	2528532,26
2	658780,67	2528531,93
3	658778,94	2528549,81
4	658781,92	2528550,09
1	658784,17	2528532,26

Устанавливаемый публичный сервитут с условным номером 29:16:064702:72/с7

S = 383 кв.м		
Номер точки	X	Y
1	658103,34	2528429,22
2	658105,54	2528429,37
3	658097,90	2528539,12
4	658094,46	2528587,18
5	658091,27	2528630,55
6	658091,19	2528631,74
7	658089,16	2528631,60
8	658097,91	2528516,38
9	658102,16	2528446,21
1	658103,34	2528429,22

Устанавливаемый публичный сервитут с условным номером 29:16:064702:72/с8

S = 15 кв.м		
Номер точки	X	Y
1	658275,93	2529577,90
2	658275,36	2529586,22
3	658273,58	2529586,10
4	658274,18	2529577,78
1	658275,93	2529577,90

Устанавливаемый публичный сервитут с условным номером 29:16:064702:72/с9

S = 6 022 322 кв.м		
Номер точки	X	Y
1	658012,43	2527110,30
2	658000,05	2527117,52
3	657998,60	2527147,70

Взам. инв. №	
Подп. и дата	
Инв. № подл.	

						<b>35644-А-Т</b>	Лист <b>80</b>
Изм.	Кол. уч.	Лист	№ док.	Подп.	Дата		



50	658028,39	2528306,85
51	658055,65	2528307,88
52	658056,15	2528290,41
53	658047,01	2528290,42
54	658030,23	2528288,03
55	658023,23	2528287,60
56	658016,15	2528288,41
57	658010,47	2528290,09
58	658002,54	2528294,18
59	657987,57	2528305,85
60	657976,81	2528313,30
61	657966,47	2528314,96
62	657959,51	2528314,06
63	657950,68	2528310,22
64	657944,24	2528303,05
65	657941,03	2528290,66
66	657940,96	2528278,81
67	657941,62	2528272,38
68	657940,04	2528268,18
69	657944,02	2528210,24
70	657963,54	2528211,62
71	657973,68	2528069,19
72	657984,29	2528069,85
73	657990,18	2527978,55
74	658012,21	2527980,06
75	658014,03	2527951,43
76	658049,04	2527954,11
77	658042,19	2528073,46
78	658049,29	2528073,90
79	658055,71	2527954,53
80	658153,46	2527961,86
81	658153,89	2527955,87
82	658014,48	2527945,45
83	658017,56	2527887,80
84	657997,64	2527886,60
85	658001,91	2527805,87
86	658000,94	2527805,84
87	658001,40	2527800,21
88	658002,33	2527800,24
89	658005,08	2527759,74
90	658017,31	2527760,48
91	658018,40	2527746,20
92	658046,18	2527748,22
93	658046,23	2527747,56
94	658054,27	2527748,13
95	658054,22	2527748,79

Взам. инв. №
Подп. и дата
Инв. № подл.

Изм.	Кол. уч.	Лист	№ док.	Подп.	Дата	35644-А-Т	Лист
							82



96	658092,84	2527751,46
97	658094,77	2527718,73
98	658006,26	2527712,03
99	658010,90	2527656,02
100	658059,99	2527658,54
101	658060,20	2527668,95
102	658073,33	2527670,30
103	658077,41	2527608,90
104	657968,26	2527604,34
105	657973,34	2527557,54
106	657977,18	2527489,41
107	658199,69	2527498,18
108	658186,85	2527675,98
109	658295,36	2527681,40
110	658289,00	2527774,84
111	658242,88	2527795,68
112	658177,83	2527790,91
113	658175,57	2527822,32
114	658184,49	2527822,96
115	658184,61	2527821,25
116	658192,53	2527818,88
117	658194,36	2527815,21
118	658195,01	2527806,04
119	658236,43	2527808,98
120	658235,80	2527818,11
121	658237,11	2527822,03
122	658240,81	2527823,87
123	658249,34	2527824,49
124	658249,12	2527827,52
125	658249,06	2527829,02
126	658300,44	2527832,68
127	658301,12	2527823,00
128	658299,33	2527821,16
129	658305,44	2527820,08
130	658307,70	2527819,43
131	658310,53	2527818,52
132	658316,48	2527815,90
133	658320,50	2527813,57
134	658323,51	2527810,84
135	658327,24	2527806,56
136	658330,31	2527802,79
137	658333,45	2527797,86
138	658335,37	2527793,13
139	658336,25	2527790,05
140	658336,91	2527787,22
141	658337,41	2527783,12

Взам. инв. №
Подп. и дата
Инв. № подл.

Изм.	Кол. уч.	Лист	№ док.	Подп.	Дата	35644-А-Т	Лист
							83

142	658346,41	2527783,77
143	658343,20	2527828,12
144	658340,23	2527870,68
145	658337,78	2527905,51
146	658328,88	2527904,90
147	658328,88	2527901,44
148	658328,72	2527897,96
149	658328,25	2527894,64
150	658327,62	2527891,46
151	658325,97	2527886,43
152	658323,96	2527882,22
153	658322,31	2527879,32
154	658319,91	2527876,13
155	658317,23	2527872,92
156	658315,41	2527870,92
157	658312,56	2527872,45
158	658308,97	2527874,83
159	658307,49	2527875,87
160	658304,75	2527878,31
161	658301,78	2527881,49
162	658299,49	2527884,53
163	658297,17	2527888,52
164	658296,14	2527890,83
165	658295,27	2527893,09
166	658294,43	2527896,11
167	658293,67	2527899,45
168	658292,79	2527906,09
169	658287,24	2527984,72
170	658283,70	2528035,79
171	658280,19	2528085,73
172	658276,79	2528134,20
173	658270,94	2528216,23
174	658274,14	2528215,80
175	658276,42	2528215,38
176	658279,12	2528214,68
177	658282,10	2528213,84
178	658286,10	2528212,21
179	658288,55	2528211,02
180	658290,67	2528209,70
181	658295,15	2528206,50
182	658297,84	2528203,99
183	658300,52	2528200,92
184	658303,09	2528197,45
185	658305,00	2528194,15
186	658306,89	2528190,13
187	658308,24	2528186,57

Взам. инв. №	
Подп. и дата	
Инв. № подл.	

Изм.	Кол. уч.	Лист	№ док.	Подп.	Дата	<b>35644-А-Т</b>	Лист
							<b>84</b>

188	658309,04	2528183,15
189	658309,50	2528180,03
190	658309,82	2528176,64
191	658318,83	2528177,24
192	658308,48	2528325,00
193	658281,64	2528702,85
194	658273,32	2528702,46
195	658273,48	2528691,95
196	658273,17	2528683,40
197	658272,38	2528679,12
198	658270,46	2528673,64
199	658265,23	2528664,66
200	658262,80	2528661,34
201	658257,41	2528656,20
202	658251,33	2528652,57
203	658248,08	2528651,13
204	658242,67	2528649,39
205	658238,88	2528648,73
206	658232,09	2528647,37
207	658232,70	2528640,43
208	658198,67	2528638,06
209	658196,65	2528638,91
210	658194,88	2528640,12
211	658193,44	2528642,41
212	658189,99	2528685,74
213	658164,85	2528682,98
214	658166,92	2528656,15
215	658182,69	2528657,06
216	658184,48	2528656,78
217	658185,94	2528655,89
218	658187,25	2528654,74
219	658188,25	2528653,48
220	658189,19	2528643,76
221	658188,49	2528641,20
222	658187,77	2528639,29
223	658186,87	2528638,44
224	658185,14	2528637,03
225	658164,90	2528635,66
226	658157,89	2528635,14
227	658091,27	2528630,55
228	658091,19	2528631,74
229	658071,92	2528630,41
230	658075,57	2528591,50
231	658072,39	2528591,57
232	658073,01	2528567,96
233	658070,20	2528567,89

Взам. инв. №
Подп. и дата
Инв. № подл.

Изм.	Кол. уч.	Лист	№ док.	Подп.	Дата	35644-А-Т	Лист
							85

234	658070,09	2528569,42
235	658071,51	2528571,87
236	658069,67	2528594,18
237	658072,56	2528594,21
238	658069,45	2528627,20
239	657993,69	2528615,24
240	657992,80	2528630,67
241	658090,37	2528646,19
242	658163,12	2528649,96
243	658160,88	2528710,42
244	658188,30	2528712,49
245	658123,51	2529516,81
246	657852,27	2529311,18
247	657838,22	2529284,09
248	657891,67	2528537,07
249	657963,72	2528543,11
250	657964,65	2528526,95
251	657902,86	2528523,30
252	657903,31	2528514,44
253	657898,41	2528517,03
254	657874,57	2528517,03
255	657833,52	2529111,54
256	657404,01	2529465,49
257	657611,25	2529730,43
258	657777,70	2529944,68
259	657911,81	2530105,18
260	657913,14	2530347,27
261	658300,54	2530771,73
262	658103,85	2533423,85
263	658046,61	2533418,35
264	657990,25	2533474,25
265	657932,76	2534279,74
266	658379,85	2534293,91
267	658460,05	2533310,40
268	658251,65	2533287,90
269	658405,88	2530886,56
270	658908,78	2530921,58
271	658788,53	2530600,32
272	658761,86	2530529,67
273	658719,97	2530418,06
274	658819,81	2530424,42
275	658836,51	2530382,82
276	658882,68	2530264,68
277	659067,22	2529800,29
278	659175,06	2529527,94
279	659456,23	2529631,87

Взам. инв. №
Подп. и дата
Инв. № подл.

Изм.	Кол. уч.	Лист	№ док.	Подп.	Дата	35644-А-Т	Лист
							86

280	659628,99	2529371,55
281	659802,14	2529113,04
282	659795,94	2528912,48
283	659789,53	2528757,58
284	659776,50	2528485,19
285	659743,63	2528120,53
286	659957,31	2528104,66
287	660051,85	2527840,55
288	659870,54	2527577,69
289	659744,12	2527581,72
290	659490,42	2527590,09
291	659298,25	2527322,27
292	659188,48	2527168,02
293	659095,03	2527036,11
294	658902,16	2526765,86
295	658766,01	2526573,31
296	658777,83	2526410,33
297	658769,93	2526402,27
298	658734,42	2526388,09
299	658701,70	2526385,85
300	658662,05	2526385,22
301	658661,92	2526395,61
302	658583,58	2526394,02
303	658574,04	2526582,39
304	658382,17	2526759,92
305	658054,07	2527065,71
306	658012,44	2527110,29
307	658059,26	2527103,84
308	658068,45	2527104,18
309	658118,27	2527114,61
310	658146,60	2527115,43
311	658173,35	2527114,24
312	658183,86	2527081,58
313	658201,01	2527077,18
314	658223,03	2527087,69
315	658225,21	2527122,59
316	658224,41	2527136,88
317	658234,27	2527200,51
318	658237,78	2527220,35
319	658239,17	2527243,73
320	658224,71	2527265,34
321	658111,85	2527284,13
322	658090,08	2527279,45
323	657992,15	2527283,02
324	657992,84	2527274,58
325	657992,93	2527274,19

Взам. инв. №
Подп. и дата
Инв. № подл.

Изм.	Кол. уч.	Лист	№ док.	Подп.	Дата	35644-А-Т	Лист
							87

326	657993,26	2527267,89
327	657996,44	2527225,55
328	657998,02	2527198,96
329	658000,59	2527167,10
330	658001,51	2527159,86
331	658004,09	2527121,00
332	658007,08	2527115,93
1	658012,43	2527110,30

Внутренний контур 1 (Образуемый земельный участок с условным номером 29:16:064702:72:ЗУ1 и земельный участок с кадастровым номером 29:16:064702:7)

333	658706,43	2526504,50
334	658704,98	2526613,77
335	658622,12	2526605,34
336	658633,62	2526499,57
337	658636,11	2526457,10
338	658650,40	2526457,60
339	658652,40	2526420,00
340	658642,87	2526413,66
341	658644,49	2526411,25
342	658648,53	2526407,01
343	658661,19	2526406,05
344	658692,67	2526407,52
345	658700,76	2526427,85
346	658698,54	2526429,18
347	658693,14	2526427,77
348	658691,29	2526462,75
349	658708,36	2526463,67
350	658707,16	2526493,58
333	658706,43	2526504,50

Внутренний контур 2 (Образуемый земельный участок с условным номером 29:16:064702:72:ЗУ2 и земельный участок с кадастровым номером 29:16:064702:1472)

351	658746,03	2527506,03
352	658746,82	2527575,87
353	658746,86	2527600,03
354	658746,65	2527605,59
355	658754,70	2527608,52
356	658755,94	2527605,10
357	658763,39	2527608,03
358	658762,21	2527611,26
359	658787,84	2527620,60
360	658806,27	2527625,96
361	658809,76	2527625,16
362	658811,85	2527619,81
363	658821,85	2527620,52
364	658819,32	2527656,44
365	658809,25	2527655,72

Взам. инв. №	
Подп. и дата	
Инв. № подл.	

Изм.	Кол. уч.	Лист	№ док.	Подп.	Дата	<b>35644-А-Т</b>	Лист
							<b>88</b>

366	658807,45	2527648,99
367	658804,62	2527648,00
368	658789,21	2527647,42
369	658778,88	2527643,67
370	658753,71	2527632,86
371	658752,90	2527634,74
372	658745,66	2527631,90
373	658745,00	2527649,39
374	658700,11	2527646,21
375	658686,75	2527595,52
376	658689,71	2527553,92
377	658708,29	2527502,45
351	658746,03	2527506,03

Внутренний контур 3 (Образуемый земельный участок с условным номером 29:16:064702:72:ЗУ3 и земельный участок с кадастровым номером 29:16:064702:1473)

378	658389,44	2530791,35
379	658388,60	2530909,59
380	658388,23	2530913,92
381	658386,57	2530915,81
382	658381,22	2530917,97
383	658378,01	2530948,68
384	658322,67	2530944,61
385	658313,70	2530943,98
386	658316,76	2530904,05
387	658360,28	2530788,49
378	658389,44	2530791,35

Внутренний контур 4 (Образуемый земельный участок с условным номером 29:16:064702:72:ЗУ5)

389	658282,96	2527494,23
390	658265,13	2527589,07
391	658256,42	2527594,00
392	658251,46	2527594,61
393	658239,46	2527593,76
394	658247,24	2527483,99
395	658262,60	2527481,64
396	658270,94	2527480,87
397	658275,71	2527484,34
389	658282,96	2527494,23

Внутренний контур 5 (Образуемый земельный участок с условным номером 29:16:064702:72:ЗУ6)

398	658815,36	2528833,62
399	658786,28	2529243,98
400	658779,22	2529243,46
401	658743,50	2529240,83
402	658748,29	2529173,28
403	658736,18	2529163,73

Взам. инв. №	
Подп. и дата	
Инв. № подл.	

Изм.	Кол. уч.	Лист	№ док.	Подп.	Дата	<b>35644-А-Т</b>	Лист
							<b>89</b>

404	658746,87	2529012,90
405	658740,95	2529012,49
406	658742,85	2528985,76
407	658706,77	2528983,20
408	658710,69	2528925,94
409	658538,99	2528913,75
410	658541,94	2528872,17
411	658722,20	2528884,68
412	658726,27	2528827,31
413	658808,48	2528833,16
398	658815,36	2528833,62

Внутренний контур 6 (Образуемый земельный участок с условным номером 29:16:064702:72:ЗУ7)

414	658459,27	2530390,29
415	658462,99	2530393,45
416	658479,29	2530406,07
417	658493,78	2530417,74
418	658507,90	2530423,44
419	658522,22	2530427,29
420	658527,72	2530426,30
421	658530,89	2530421,31
422	658539,46	2530422,81
423	658532,48	2530462,57
424	658525,51	2530461,35
425	658524,17	2530453,75
426	658519,34	2530449,50
427	658490,86	2530447,24
428	658478,13	2530442,04
429	658465,92	2530430,76
430	658443,88	2530407,97
431	658428,88	2530392,08
432	658394,11	2530389,63
433	658367,77	2530387,06
434	658378,21	2530240,90
435	658451,87	2530246,16
414	658459,27	2530390,29

Внутренний контур 7 (Образуемый земельный участок с условным номером 29:16:064702:72:ЗУ9)

436	658277,61	2527074,25
437	658281,56	2527077,90
438	658394,38	2527085,98
439	658392,77	2527059,61
440	658391,17	2526979,60
441	658389,52	2526959,61
442	658388,74	2526939,45
443	658391,34	2526919,43

Взам. инв. №	
Подп. и дата	
Инв. № подл.	

Изм.	Кол. уч.	Лист	№ док.	Подп.	Дата	<b>35644-А-Т</b>	Лист
							<b>90</b>



444	658391,23	2526899,46
445	658392,79	2526881,84
446	658390,66	2526878,99
447	658385,87	2526880,52
448	658378,20	2526873,15
449	658414,81	2526835,01
450	658423,20	2526843,01
451	658428,07	2526939,56
452	658424,54	2526999,46
453	658428,12	2527019,61
454	658422,94	2527039,58
455	658410,88	2527199,44
456	658390,12	2527198,08
457	658386,74	2527245,72
458	658347,88	2527242,96
459	658330,02	2527215,42
460	658303,54	2527210,87
461	658291,19	2527225,31
462	658253,91	2527222,67
463	658264,46	2527073,20
436	658277,61	2527074,25

Внутренний контур 8 (Образуемый земельный участок с условным номером 29:16:064702:72:3У10)

464	657940,90	2529842,99
465	657958,62	2529843,39
466	657965,51	2529858,72
467	658113,46	2529862,07
468	658109,63	2530031,40
469	657975,99	2530028,38
470	657965,99	2530028,15
471	657968,55	2529913,59
472	657968,54	2529910,75
473	657968,23	2529907,19
474	657967,43	2529903,43
475	657966,41	2529900,18
476	657965,19	2529897,08
464	657940,90	2529842,99

Внутренний контур 9 (Образуемый земельный участок с условным номером 29:16:064702:72:3У11)

477	658806,10	2528526,38
478	658803,61	2528552,18
479	658778,94	2528549,81
480	658781,43	2528524,01
477	658806,10	2528526,38

Внутренний контур 10 (Образуемый земельный участок с условным номером 29:16:064702:72:3У12)

Взам. инв. №	
Подп. и дата	
Инв. № подл.	

Изм.	Кол. уч.	Лист	№ док.	Подп.	Дата	<b>35644-А-Т</b>	Лист
							<b>91</b>



516	658765,66	2527906,37
517	658766,39	2527888,29
518	658759,28	2527887,87
519	658759,24	2527887,55
505	658755,34	2527887,42
Внутренний контур 15 (Образуемый земельный участок с условным номером 29:16:064702:72:3У17)		
520	657988,58	2527697,73
521	657986,71	2527716,45
522	657974,21	2527715,2
523	657976,08	2527696,49
520	657988,58	2527697,73
Внутренний контур 16 (Земельные участки с условными кадастровыми номерами 29:16:064702:3У1, 29:16:064702:3У2 и земельный участок с кадастровым номером 29:16:000000:4638(13))		
521	657982,00	2530357,00
522	658315,65	2530735,05
523	658391,04	2530390,87
524	658200,45	2530387,44
525	657988,04	2530082,15
521	657982,00	2530357,00
Внутренний контур 17 (Образуемый земельный участок с условным номером 29:16:064702:72:3У20)		
526	658505,03	2527641,35
527	658503,75	2527659,30
528	658491,38	2527658,45
529	658489,51	2527685,74
530	658486,52	2527685,53
531	658488,39	2527658,17
532	658475,82	2527657,32
533	658476,49	2527647,90
534	658440,04	2527645,31
535	658440,18	2527643,31
536	658476,63	2527645,91
537	658477,10	2527639,36
526	658505,03	2527641,35
Внутренний контур 18 (Образуемый земельный участок с условным номером 29:16:064702:72:3У21)		
538	658444,14	2528541,27
539	658441,83	2528573,19
540	658424,89	2528571,96
541	658426,68	2528547,04
542	658415,55	2528546,25
543	658417,49	2528518,87
544	658419,49	2528518,91
545	658417,68	2528544,4
546	658426,83	2528545,05

Взам. инв. №	
Подп. и дата	
Инв. № подл.	

Изм.	Кол. уч.	Лист	№ док.	Подп.	Дата	35644-А-Т	Лист
							93



587	658658,91	2529431,84
588	658676,29	2529421,74
589	658686,52	2529415,05
590	658695,82	2529411,00
591	658703,84	2529409,56
592	658711,81	2529409,79
593	658740,23	2529412,73
594	658759,81	2529417,06
595	658789,30	2529420,59
596	658795,65	2529418,16
597	658799,00	2529411,16
598	658805,34	2529408,72
556	658819,33	2529445,14
Внутренний контур 21 (Образуемый земельный участок с условным номером 29:16:064702:72:3У28)		
599	658314,77	2529536,29
600	658321,22	2529442,19
601	658280,85	2529439,47
602	658274,40	2529533,57
599	658314,77	2529536,29
Внутренний контур 22 (Земельный участок с кадастровым номером 29:16:064702:8)		
603	659504,43	2527641,49
604	659478,17	2527625,72
605	659471,29	2527635,37
606	659469,21	2527644,12
607	659468,16	2527650,22
608	659465,45	2527662,40
609	659466,71	2527665,31
610	659447,31	2527721,79
611	659439,75	2527721,79
612	659436,70	2527733,85
613	659448,95	2527749,34
614	659464,28	2527755,00
615	659467,57	2527755,18
616	659470,84	2527750,18
617	659488,45	2527756,23
618	659498,12	2527758,74
619	659523,40	2527764,11
620	659536,80	2527767,01
621	659539,28	2527757,93
622	659544,29	2527734,41
623	659553,92	2527679,22
624	659556,96	2527667,15
625	659545,05	2527661,05
626	659531,48	2527654,87

Взам. инв. №	
Подп. и дата	
Инв. № подл.	

Изм.	Кол. уч.	Лист	№ док.	Подп.	Дата	35644-А-Т	Лист
							95



658	658014,01	2528317,36
659	658005,85	2528316,84
660	658006,30	2528308,86
655	658015,66	2528309,33
Внутренний контур 29 (Земельный участок с кадастровым номером 29:16:064702:3159(3))		
661	657790,42	2529277,57
662	657693,71	2529374,58
663	657615,75	2529471,11
664	657598,23	2529474,33
665	657583,18	2529487,48
666	657577,59	2529503,00
667	657579,42	2529521,68
668	657586,20	2529534,24
669	657607,00	2529550,03
670	657671,87	2529582,71
671	657718,81	2529617,89
672	657805,41	2529616,23
673	657827,30	2529607,03
674	657847,64	2529581,80
675	657878,53	2529583,97
676	657896,85	2529552,80
677	657976,38	2529430,07
678	657977,93	2529423,26
679	657976,25	2529414,80
680	657880,61	2529341,11
681	657824,19	2529300,21
661	657790,42	2529277,57
Внутренний контур 30 (Земельный участок с кадастровым номером 29:16:064702:1467)		
682	658123,48	2534153,68
683	658123,65	2534182,83
684	658167,04	2534182,83
685	658167,04	2534137,58
686	658151,78	2534135,54
687	658151,10	2534153,68
682	658123,48	2534153,68
Устанавливаемый публичный сервитут с условным номером 29:16:064702:60/с1		
S = 1 482 кв.м		
Номер точки	X	Y
1	658175,57	2527822,27
2	658173,35	2527822,11
3	658172,29	2527837,38
4	658162,30	2527836,60
5	658153,92	2527955,87
6	658165,90	2527956,77

Взам. инв. №	
Подп. и дата	
Инв. № подл.	

Изм.	Кол. уч.	Лист	№ док.	Подп.	Дата	35644-А-Т	Лист 97

1	658175,57	2527822,27
Устанавливаемый публичный сервитут с условным номером 29:16:064702:60/с2		
S = 1 043 кв.м		
Номер точки	X	Y
1	658235,51	2527741,83
2	658230,53	2527746,64
3	658213,40	2527763,21
4	658212,51	2527776,05
5	658210,40	2527775,96
6	658202,76	2527788,97
7	658205,32	2527792,93
8	658207,92	2527793,12
9	658205,22	2527788,95
10	658211,44	2527778,45
11	658212,44	2527778,51
12	658211,31	2527793,36
13	658242,88	2527795,68
14	658269,51	2527783,65
15	658228,10	2527780,91
16	658221,73	2527776,41
17	658215,51	2527776,17
18	658216,33	2527764,37
19	658224,67	2527756,33
20	658229,77	2527751,41
21	658261,94	2527720,41
22	658264,76	2527679,87
23	658261,77	2527679,72
24	658259,04	2527719,08
1	658235,51	2527741,83
Устанавливаемый публичный сервитут с условным номером 29:16:064702:60/с3		
S = 225 кв.м		
Номер точки	X	Y
1	658253,97	2527679,33
2	658244,77	2527712,51
3	658244,28	2527718,26
4	658241,87	2527725,65
5	658240,27	2527728,75
6	658239,35	2527732,08
7	658202,83	2527792,74
8	658205,04	2527792,90
9	658212,19	2527780,70
10	658241,50	2527731,82
11	658256,01	2527679,43
1	658253,97	2527679,33

Взам. инв. №	
Подп. и дата	
Инв. № подл.	

Изм.	Кол. уч.	Лист	№ док.	Подп.	Дата	<b>35644-А-Т</b>	Лист
							<b>98</b>



Устанавливаемый публичный сервитут с условным номером 29:16:064702:60/с4

S = 23 кв.м

Номер точки	X	Y
1	658289,12	2527681,09
2	658294,86	2527688,77
3	658294,65	2527691,84
4	658286,53	2527680,96
1	658289,12	2527681,09

Устанавливаемый публичный сервитут с условным номером 29:16:064702:61/с1

S = 1 583 кв.м

Номер точки	X	Y
1	658153,50	2527961,86
2	658165,45	2527962,72
3	658155,99	2528095,23
4	658144,17	2528094,68
1	658153,50	2527961,86

Устанавливаемый публичный сервитут с условным номером 29:16:064702:71/с1

S = 88 кв.м

Номер точки	X	Y
1	658366,87	2528562,15
2	658369,93	2528561,55
3	658371,97	2528532,26
4	658368,90	2528532,91
1	658366,87	2528562,15

Устанавливаемый публичный сервитут с условным номером 29:16:064702:71/с2

S = 4 кв.м

Номер точки	X	Y
1	658366,29	2528553,75
2	658365,30	2528557,89
3	658364,32	2528553,42
4	658364,35	2528553,29
1	658366,29	2528553,75

Устанавливаемый публичный сервитут с условным номером 29:16:064702:1473/с1

S = 79 кв.м

Номер точки	X	Y
1	658354,17	2530907,34
2	658348,25	2530946,49
3	658346,25	2530946,34
4	658352,16	2530907,21
1	658354,17	2530907,34

Взам. инв. №	
Подп. и дата	
Инв. № подл.	

						<b>35644-А-Т</b>	Лист <b>99</b>
Изм.	Кол. уч.	Лист	№ док.	Подп.	Дата		

## 12 Перечень координат поворотных точек границ разработки проекта межевания

Таблица 12.1 – Перечень координат поворотных точек границ разработки проекта межевания

Номер точки	X	Y
1	660051,85	2527840,55
2	659957,31	2528104,66
3	659743,63	2528120,53
4	659776,50	2528485,19
5	659789,53	2528757,58
6	659795,94	2528912,48
7	659802,14	2529113,04
8	659628,99	2529371,55
9	659456,23	2529631,87
10	659175,06	2529527,94
11	659067,22	2529800,29
12	658882,68	2530264,68
13	658836,51	2530382,82
14	658819,81	2530424,42
15	658719,97	2530418,06
16	658736,96	2530463,24
17	658761,86	2530529,67
18	658788,53	2530600,32
19	658908,78	2530921,58
20	658405,88	2530886,56
21	658251,65	2533287,90
22	658460,05	2533310,40
23	658379,85	2534293,91
24	657932,76	2534279,74
25	657990,25	2533474,25
26	658046,61	2533418,35
27	658103,85	2533423,85
28	658300,54	2530771,73
29	657913,14	2530347,27
30	657911,81	2530105,18
31	657777,70	2529944,68
32	657611,25	2529730,43
33	657404,01	2529465,49
34	657751,68	2529178,98
35	657764,93	2528992,10
36	657826,40	2528996,46
37	657842,43	2528982,55
38	657860,26	2528724,31
39	657847,10	2528709,15

Взам. инв. №	
Подп. и дата	
Инв. № подл.	

Изм.	Кол. уч.	Лист	№ док.	Подп.	Дата	<b>35644-А-Т</b>	Лист
							<b>100</b>

40	657803,41	2528706,05
41	657814,19	2528553,99
42	657874,57	2528517,03
43	657898,41	2528517,03
44	657903,31	2528514,44
45	657903,39	2528512,88
46	657903,65	2528507,40
47	657904,75	2528494,05
48	657915,06	2528368,11
49	657917,19	2528341,52
50	657926,03	2528192,50
51	657928,19	2528166,76
52	657940,16	2528024,17
53	657945,78	2527933,61
54	657944,91	2527927,62
55	657957,55	2527768,33
56	657964,98	2527652,48
57	658036,55	2527656,20
58	658060,89	2527657,29
59	658062,31	2527654,15
60	658068,08	2527653,90
61	658067,78	2527651,62
62	658071,05	2527647,29
63	658076,93	2527611,44
64	658074,93	2527609,32
65	657985,18	2527605,81
66	657978,41	2527605,36
67	657976,90	2527604,82
68	657971,41	2527604,72
69	657968,02	2527605,07
70	657973,34	2527557,54
71	657980,34	2527432,83
72	657989,44	2527277,98
73	657990,44	2527266,89
74	657993,36	2527217,04
75	657998,60	2527147,70
76	658000,05	2527117,52
77	658012,43	2527110,30
78	658054,07	2527065,71
79	658526,14	2526626,71
80	658542,72	2526392,76
81	658068,75	2526378,11
82	658041,16	2526413,46
83	658047,03	2526327,15
84	658070,32	2526349,51
85	658585,34	2526359,02

Взам. инв. №
Подп. и дата
Инв. № подл.

Изм.	Кол. уч.	Лист	№ док.	Подп.	Дата	35644-А-Т	Лист
							101

86	658662,73	2526361,43
87	658662,66	2526366,91
88	658725,63	2526368,27
89	658741,70	2526370,27
90	658768,34	2526379,06
91	658778,84	2526385,60
92	658779,05	2526380,35
93	658813,17	2526420,43
94	658957,22	2526728,85
95	659111,19	2526732,39
96	659111,70	2526728,04
97	659315,17	2526743,83
98	659297,71	2527012,94
99	659093,78	2526999,55
100	659097,76	2526938,41
101	659025,72	2526913,69
102	658993,34	2526867,69
103	658941,94	2526761,67
104	658797,78	2526434,81
105	658777,83	2526410,33
106	658774,96	2526449,92
107	658826,02	2526501,84
108	658815,95	2526643,94
109	658902,16	2526765,86
110	659095,03	2527036,11
111	659188,48	2527168,02
112	659298,25	2527322,27
113	659490,42	2527590,09
114	659744,12	2527581,72
115	659870,54	2527577,69
1	660051,85	2527840,55

Взам. инв. №	
Подп. и дата	
Инв. № подл.	

						<b>35644-А-Т</b>	Лист
Изм.	Кол. уч.	Лист	№ док.	Подп.	Дата		<b>102</b>

## Ведомость графической части


Лист	Наименование	Примечание
1	Ведомость графической части	
2	Чертеж межевания территории. М 1:2000	

СОГЛАСОВАНО

Взамен. инв. №

Подп. и дата

Инв. № подл.

35644-А					
Реконструкция аэропортового комплекса "Талаги" (г. Архангельск)					
Изм.	Кол.уч.	Лист	И док	Подпись	Дата
Разработал	Смирнова				06.23
Проверил	Шамшева				06.23
Гл. спец	Смирнова				06.23
Нач. отд.	Филлипов				06.23
Н. контр.	Шамшева				06.23
ГИП	Крюковский				06.23
Проект межевания территории. Основная (утверждаемая) часть проекта межевания территории					
Ведомость графической части					
			Стадия	Лист	Листов
			П	1	2
			 АО "ПИИНИИ ВТ "Ленаэропроект"		

